

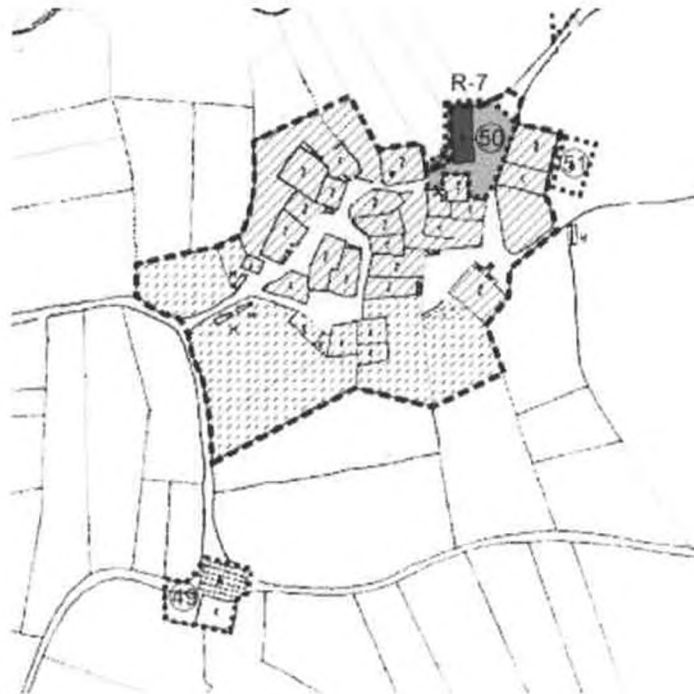
CATÁLOGO DE BENS HISTÓRICO-ARTÍSTICOS

FICHA 50

ELEMENTO CAPELA
 PARROQUIA SAN SALVADOR DE ARMARIZ
 LUGAR SAN ANDRÉS

PLANO ORDENACIÓN 1.1
 PLANO NÚCLEOS 4.16

SOLO NR-17



DILIXENCIA:

Este documento foi aprobado polo Pleno da Corporación na sesión que tivo lugar o día 24 de maio de 2005.

Xunqueira de Ambía, a 25 de maio de 2005.
 A SECRETARÍA,

PROPIEDAD IGREXA



LOCALIZACIÓN E CONTORNO

ATÓPASE NA PARTE LESTE DO NÚCLEO FORMANDO UNHA RÚA COA CASA RECTORAL E OUTRAS CONSTRUCCIÓNIS.

DESCRICIÓN

FORMA UN CONXUNTO COA CASA RECTORAL, MOI MODIFICADA. ACCESO POR PORTALÓN ENTRE A CASA E A IGREXA. TEN PLANTA RECTANGULAR, PORTA DE ACCESO ADINTELADA, ESPADAÑA CON UN CORPO E CRUZ NA PARTE SUPERIOR.

ESTADO

APARENTEMENTE MALO POLO ESTADO DAS SUAS CARPINTERÍAS E DA CUBERTA

APROBADO DEFINITIVAMENTE

POR ORDE DA CONSELLEIRA DE POLÍTICA TERRITORIAL, OBRAS PÚBLICAS E TRANSPORTES

NIVEL DE CATALOGACIÓN

1. MONUMENTAL 2. INTEGRAL 3. NON INTEGRAL

USO PRINCIPAL RELIXIOSO

OBRAS OBRIGATORIAS

CONSERVACIÓN CONSOLIDACIÓN

OBRAS PERMITIDAS

RESTAURACIÓN REHABILITACIÓN REESTRUCTURACIÓN

DE DATA 10 OCT 2005

USO PERMITIDO

Xefe do Servizo de Planificación Urbanística



[Signature]
 Asda: Xosé Luis Álvarez Vicente

CATÁLOGO DE BENS HISTÓRICO-ARTÍSTICOS

ELEMENTO AIRA
PARROQUIA SAN SALVADOR DE ARMARIZ
LUGAR SAN ANDRÉS

PLANO ORDENACIÓN 1.1
PLANO NÚCLEOS 4.16

SOLO NR-17



LOCALIZACIÓN E CONTORNO
NO SUR DO NÚCLEO, Ó EXTERIOR E ABERTO

DESCRICIÓN
ESPACIO ABERTO, PAVIMENTADO EN GRANITO E ASOCIADO Ó ÁREA DE CULTIVO

ESTADO
BO

NIVEL DE CATALOGACIÓN
 1. MONUMENTAL 2. INTEGRAL 3. NON INTEGRAL

USO PRINCIPAL TRADICIONAL
OBRAS OBRIGATORIAS
 CONSERVACIÓN CONSOLIDACIÓN

OBRAS PERMITIDAS
 RESTAURACIÓN REHABILITACIÓN REESTRUCTURACIÓN

DILIXENCIA:
Este documento foi aprobado polo Pleno da Corporación na sesión que tivo lugar o día 24 de maio de 2005.
Xunqueira de Ambía, a 25 de maio de 2005.
A SECRETARÍA,

PROPIEDAD COMUNAL



APROBADO DEFINITIVAMENTE
POR ORDE DA CONCELLEIRA DE POLÍTICA TERRITORIAL, OBRAS PÚBLICAS E TRANSPORTES

DE DATA 10 OCT 2005


USO PERMITIDO
O Xefe do Servizo de Planificación Urbanística
Asdo: JOSÉ LUIS Álvarez Vicente

CATÁLOGO DE BENS HISTÓRICO-ARTÍSTICOS

ELEMENTO FONTE LAVADOIRO
PARROQUIA SAN SALVADOR DE ARMARIZ
LUGAR SAN ANDRÉS

PLANO ORDENACIÓN 1.1
PLANO NÚCLEOS 4.16

SOLO NR-17



DILIXENCIA:

Este documento foi aprobado polo Pleno da Corporación na sesión que tivo lugar o día 24 de maio de 2005.

Xunqueira de Ambía, a 25 de maio de 2005
A SECRETARIA

PROPIEDAD



LOCALIZACIÓN E CONTORNO
NO EXTERIOR DO NÚCLEO, NA ESTRADA QUE UNE MERÍ CON SAN ANDRÉS.

DESCRICIÓN

NUUNHA CURVA DA ESTRADA E CUBERTA DE MALEZA, APRÉCIASE UN VOLUME DE GRANITO CON OCO DE ACCESO Ó AUGA NA PARTE DIANTEIRA.

ESTADO
MALO

APROBADO DEFINITIVAMENTE
POR ORDE DA CONSELLEIRA DE POLÍTICA
TERRITORIAL, OBRAS PÚBLICAS E TRANSPORTES

NIVEL DE CATALOGACIÓN

1. MONUMENTAL 2. INTEGRAL 3. NON INTEGRAL

USO PRINCIPAL TRADICIONAL

OBRAS OBRIGATORIAS

CONSERVACIÓN CONSOLIDACIÓN

OBRAS PERMITIDAS

RESTAURACIÓN REHABILITACIÓN REESTRUCTURACIÓN

DE DATA
USO PERMITIDO

10 OCT 2005



O Xefe do Servizo de Planificación Urbanística

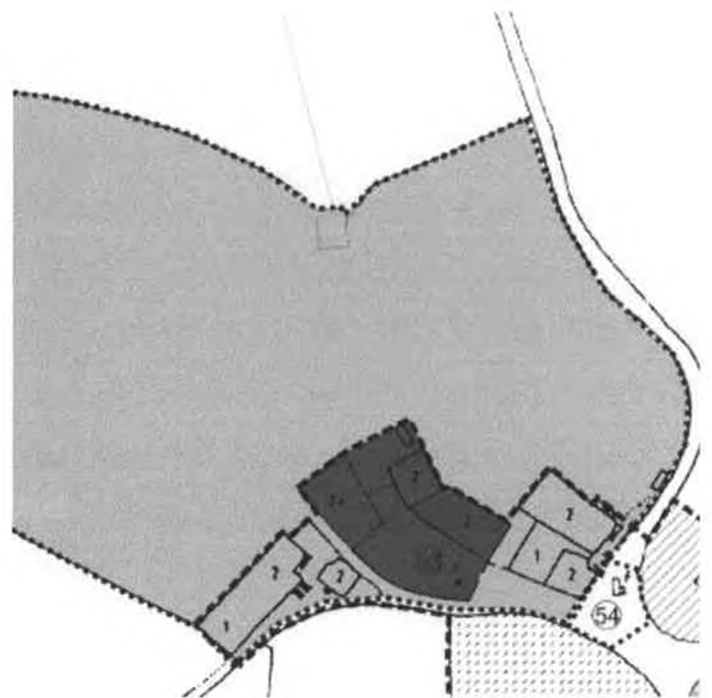
[Signature]
Asdr. José Luis Álvarez Vicente

CATÁLOGO DE BENS HISTÓRICO-ARTÍSTICOS

ELEMENTO PAZO
PARROQUIA SAN SALVADOR DE ARMARIZ
LUGAR VILANOVA

PLANO ORDENACIÓN 1.1
PLANO NÚCLEOS 4.17

SOLO NR-18



DILIXENCIA:

Este documento foi aprobado polo Pleno da Corporación na sesión que tivo lugar o día 24 de maio de 2005.
Xunqueira de Ambía, a 25 de maio de 2005.
A SECRETARÍA,

PROPIEDAD PRIVADA



LOCALIZACIÓN E CONTORNO

NO INTERIOR DO NÚCLEO, COA ENTRADA VENCELLADA UN ESPACIO LIBRE CON DOUS CARBALLOS CENTENARIOS E FONTE

DESCRICIÓN

PLANTA EN FORMA DE "U" CON PATIO INSCRITO ENTRE AS TRES CRUXIAS E UN MURO CON TRES PORTALÓNS DE ACCESO Ó PATIO. DENTRO DO PATIO HAI UNHA DOBRE SOLAINA, PARTE EN PEDRA, PARTE EN MADEIRA E PARTE EN PEDRA.
ELEMENTOS ASOCIADOS: CORTES, FORNO, ALPENDRE, CASA DOS CASEIROS.

ESTADO

ESTA MOI MODIFICADO RESPECTO Ó SEU ESTADO ORIXINAL.

APROBADO DEFINITIVAMENTE
POR ORDE DA CONSELLEIRA DE POLÍTICA
TERRITORIAL, OBRAS PÚBLICAS E TRANSPORTES

NIVEL DE CATALOGACIÓN

1. MONUMENTAL 2. INTEGRAL 3. NON INTEGRAL

USO PRINCIPAL VIVENDA

OBRAS OBRIGATORIAS

CONSERVACIÓN CONSOLIDACIÓN

OBRAS PERMITIDAS

RESTAURACIÓN REHABILITACIÓN REESTRUCTURACIÓN

DE DATA 10 OCT 2005

USO PERMITIDO



O Xefe do Servizo de Planificación Urbanística

Asda. José Luis Álvarez Vicenta

CATÁLOGO DE BENS HISTÓRICO-ARTÍSTICOS

FICHA 54

ELEMENTO FONTE
PARROQUIA SAN SALVADOR DE ARMARIZ
LUGAR VILANOVA

PLANO ORDENACIÓN 1.1
PLANO NÚCLEOS 4.17

SOLO NR-18



LOCALIZACIÓN E CONTORNO
NO CENTRO DO NÚCLEO

PROPIEDAD

DILIXENCIA:
Este documento foi aprobado polo Pleno da Corporación na sesión que tivo lugar o día 24 de maio de 2005.
Xunqueira de Ambía, a 26 de maio de 2005.
A SECRETARÍA.



[Handwritten signature]

DESCRICIÓN
CANO EN FRONTÓN E TRES PÍAS A NIVEL DO ESPACIO NO QUE SE ATOPA.

ESTADO
BO

APROBADO DEFINITIVAMENTE
POR ORDE DA CONSELLEIRA DE POLÍTICA
TERRITORIAL, OBRAS PÚBLICAS E TRANSPORTES

NIVEL DE CATALOGACIÓN
 1. MONUMENTAL 2. INTEGRAL 3. NON INTEGRAL

DE DATA 10 OCT 2005

USO PRINCIPAL TRADICIONAL

OBRAS OBRIGATORIAS

CONSERVACIÓN CONSOLIDACIÓN

OBRAS PERMITIDAS

RESTAURACIÓN REHABILITACIÓN REESTRUCTURACIÓN



USO PERMITIDO

Asdo. José Luis Álvarez Vicente

CATÁLOGO DE BENS HISTÓRICO-ARTÍSTICOS

ELEMENTO CONXUNTO DE HÓRREOS
PARROQUIA SAN SALVADOR DE ARMARIZ
LUGAR VILANOVA

PLANO ORDENACIÓN 1.1
PLANO NÚCLEOS 4.17

SOLO NR-18



LOCALIZACIÓN E CONTORNO
NO CENTRO DO NÚCLEO

PROPIEDAD

DILIXENCIA:
Este documento foi aprobado polo Pleno da Corporación na sesión que tivo lugar o día 24 de maio de 2005
Xunqueira de Ambía, a 25 de maio de 2005.
A SECRETARÍA.



DESCRICIÓN

DOUS HÓRREOS ALIÑADOS NUN ESPACIO ELEVADO E ASOCIADO A VARIAS EDIFICACIÓNS NO LESTE DO NÚCLEO

ESTADO
BO

APROBADO DEFINITIVAMENTE
POR ORDE DA CONSELLEIRA DE POLÍTICA TERRITORIAL, OBRAS PÚBLICAS E TRANSPORTES

NIVEL DE CATALOGACIÓN

1. MONUMENTAL 2. INTEGRAL 3. NON INTEGRAL

USO PRINCIPAL TRADICIONAL

OBRAS OBRIGATORIAS

CONSERVACIÓN CONSOLIDACIÓN

OBRAS PERMITIDAS

RESTAURACIÓN REHABILITACIÓN REESTRUCTURACIÓN

DE DATA 10 OCT 2005
USO PERMITIDO



O Xefe do Servizo de Planificación Urbanística

Asdo. José Luis Álvarez Vicente

CATÁLOGO DE BENS HISTÓRICO-ARTÍSTICOS

FICHA 56

ELEMENTO AIRA
 PARROQUIA SAN SALVADOR DE ARMARIZ
 LUGAR VILARIÑO DO RIO

PLANO ORDENACIÓN 1.2
 PLANO NÚCLEOS 4.18

SOLO NR-19



DEBIDO ÁS OBRAS NO CAMIÑO FOI DERRUBADO O MURO QUE PECHABA A AIRA

LOCALIZACIÓN E CONTORNO
 NO CAMIÑO DENDE VILARIÑO A AS CASAS NOVAS

PROPIEDAD

DILIXENCIA:

Este documento foi aprobado polo Pleno da Corporación na sesión que tivo lugar o día 24 de maio de 2005.

Xunqueira de Ambía, a 24 de maio de 2005.
 A SECRETARIA.



DESCRIBIÓN
 ESPACIO ABERTO CON PAVIMENTO DE LOUSAS DE PEDRA

ESTADO
 BO

APROBADO DEFINITIVAMENTE
 POR ORDE DA CONSELLEIRA DE POLÍTICA
 TERRITORIAL OBRAS PÚBLICAS E TRANSPORTES

NIVEL DE CATALOGACIÓN
 1. MONUMENTAL 2. INTEGRAL 3. NON INTEGRAL

DE DATA 10 OCT 2005
 USO PERMITIDO

USO PRINCIPAL TRADICIONAL

OBRAS OBRIGATORIAS

CONSERVACIÓN CONSOLIDACIÓN

OBRAS PERMITIDAS

RESTAURACIÓN REHABILITACIÓN REESTRUCTURACIÓN



O Xefe do Servizo de Planificación Urbanística

Asdo. José Luis Álvarez Vicente