

Parroquia de Covelas (San Vicente)

4

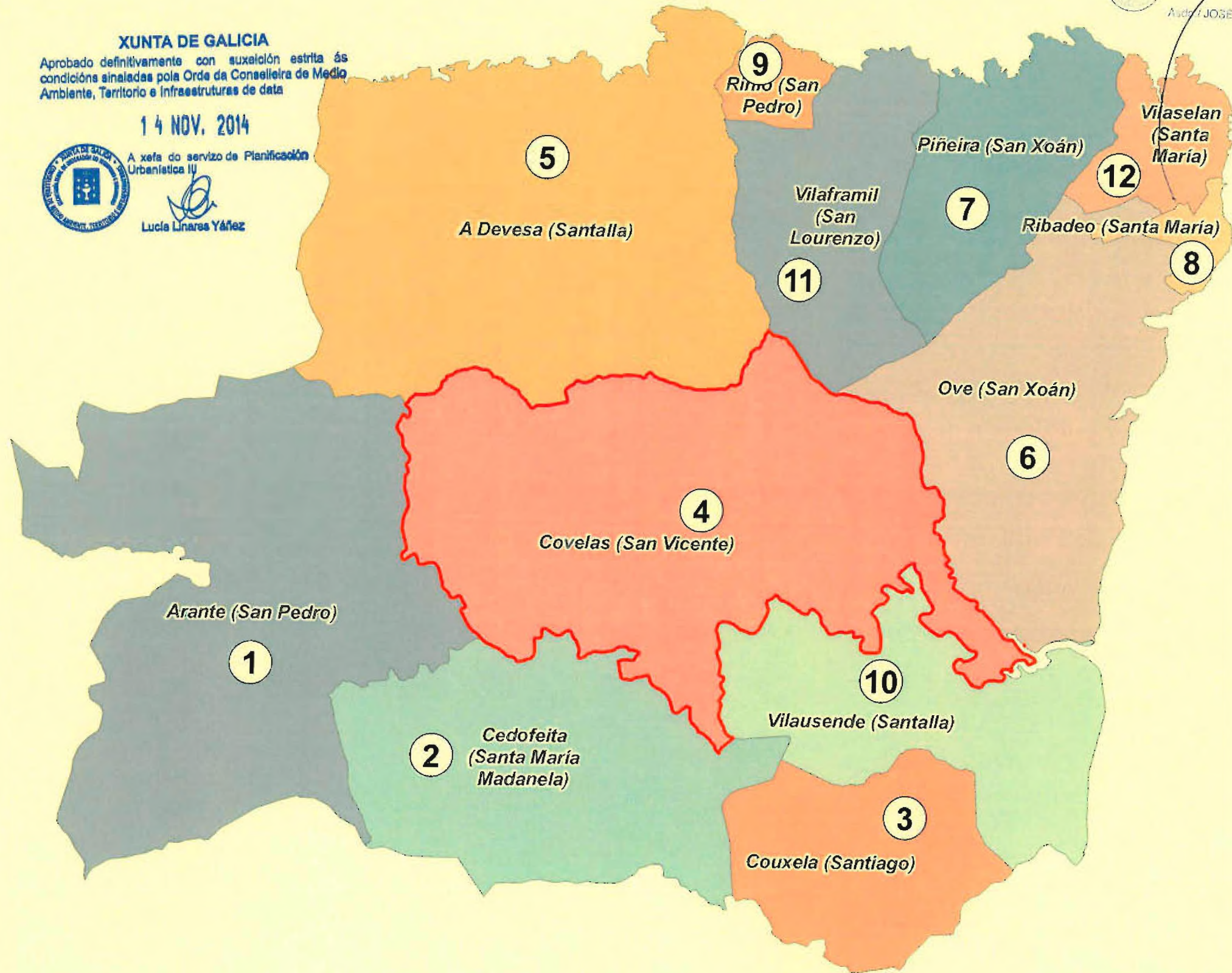
XUNTA DE GALICIA
Aprobado definitivamente con sujeción estricta ás condicións sinaladas pola Orde da Conselleira de Medio Ambiente, Territorio e Infraestruturas de data

14 NOV. 2014



A xefa do servizo de Planificación Urbanística II

Lucía Linares Yáñez



DILEXENCIA
O presente documento foi aprobado polo Pleno Municipal de
Ocupación do territorio, Urbanismo e Infraestruturas de data 14 de
Novembro de 2014.
Ocupación do territorio, Urbanismo e Infraestruturas de 2014.
Ayer: JOSÉ A. CARRO ASOREY



Concello de Ribadeo

Catálogo de elementos a protexer ou recuperar

DILIXENCIA:-
O presente documento foi aprobado polo Pleno Municipal de data 23 de novembro de 2014, e as súas modificacións de data 24 de novembro de 2014, e 25 de novembro de 2014 da GMATI sobre aprobación definitiva do PXOM de 2010.



Ribadeo, 14 de novembro de 2014.
O ALCAIDE MUNICIPAL,
Asdo./ JOSÉ A. CARRO ASOREY

Ficha nº:
04.00.H
01 de 06

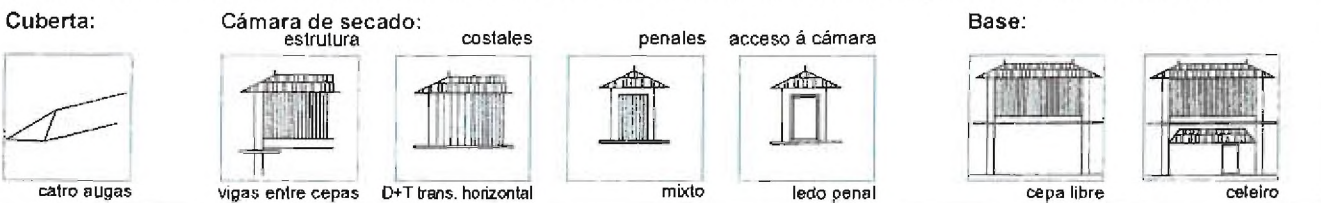
Denominación: Hórreos do concello de Ribadeo
Reportaxe fotográfica: Parroquia de Covelas (San Vicente) Número de parroquia: **04.00.H** Hórreo

Parroquia: **04 Covelas (San Vicente)**

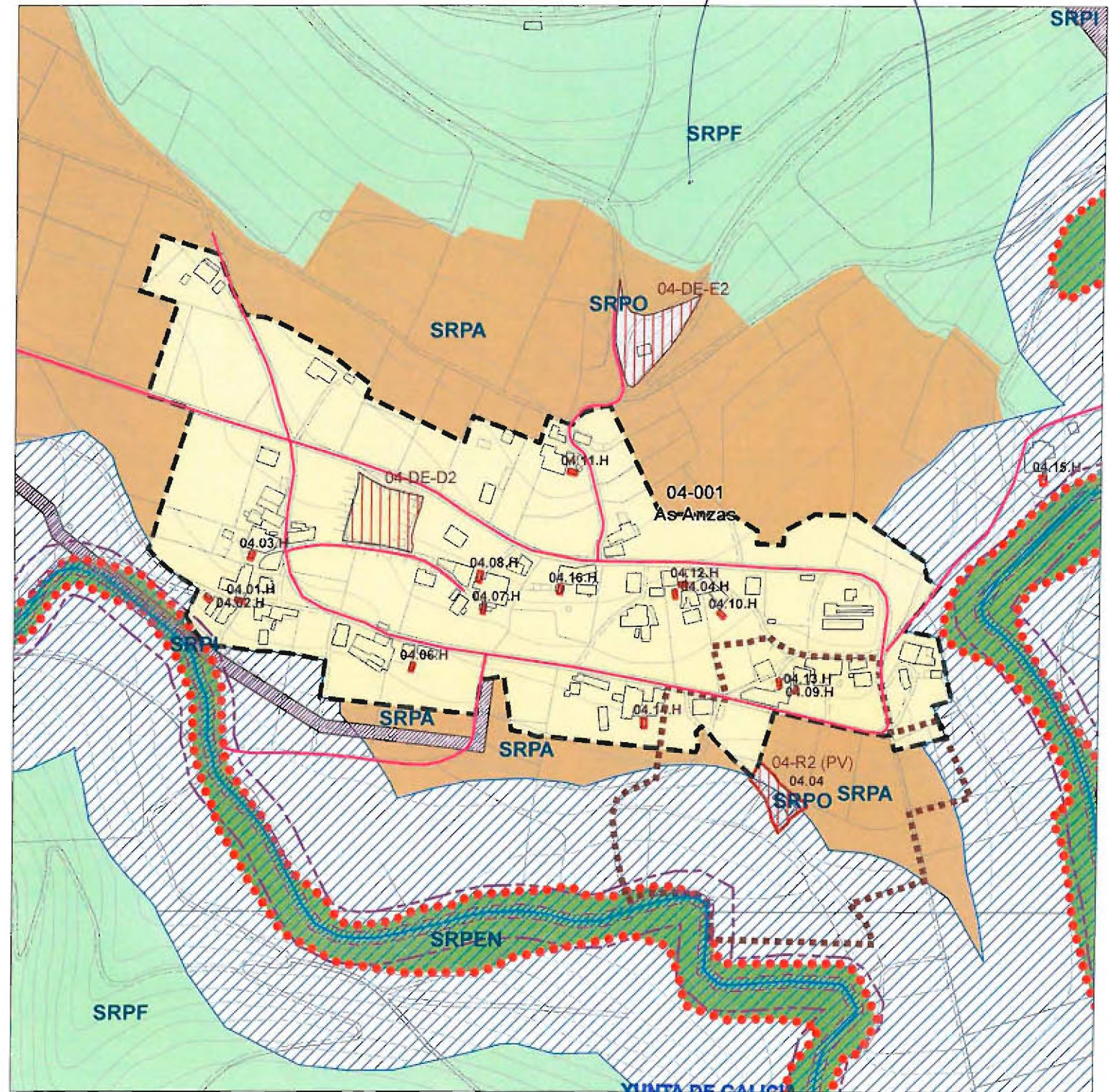
Núcleo / Lugar: **As Anzas**



Observacións:
Nesta parroquia existen unha gran cantidade de hórreos, polo que podemos encontrar todos os tipos e materiais, tales coma o de "tipo Ribadeo", con cepas libres a dous niveis, etc. Cabe destacar os hórreos existentes en A Vilela, o 04.61 do ano 1800, o 04.63 e o 04.66 polos seus corredores e pasamáns de madeira, e tamén o 04.19 que é totalmente de pedra e que data do ano 1800.



Categoría de protección: Segundo as disposicións que establece o artigo 430.e) da normativa de protección do patrimonio cultural deste PXOM
Ordenanza ou norma de aplicación: Patrimonio Cultural
Obras permitidas: As reguladas na normativa segundo o nivel de protección do elemento.
Estado de conservación: Regular
Nivel de protección: Estrutural
Uso actual: Agropecuario
Titularidade: Privada



XUNTA DE GALICIA
Aprobado definitivamente con suxeición escrita ás condicións sinaladas pola Orde da Conselleira de Medio Ambiente, Territorio e Infraestruturas de data

14 NOV. 2014
A xefa do servizo de Planificación Urbanística III

Lucía Linares Yáñez



Concello de Ribadeo

Catálogo de elementos a protexer ou recuperar

DECLARACIÓN:
O presente documento foi aprobado polo Pleno Municipal de data 22 de outubro de 2014, no seu punto 11, mediante a seguinte resolución aprobada polo Pleno Municipal de data 22 de outubro de 2014 sobre aprobación definitiva do PXOM de Ribadeo.



Ribadeo, 22 de outubro de 2014.
O XERARTEARIO XERAL,
Adm./ JOSE A. CARRO ASOREY

Ficha nº:
04.00.H
02 de 06

Denominación: Hórreos do concello de Ribadeo
Reportaxe fotográfica: Parroquia de Covelas (San Vicente) Número de parroquia: **04.00.H** — Hórreo

Parroquia: **04 Covelas (San Vicente)**

Núcleo / Lugar: **Os Batais**

04.22.H (650.701,4.817.682)

Núcleo / Lugar: **A Cabana**

04.19.H (651.780,4.818.254) 04.31.H (653.032,4.816.770)

XUNTA DE GALICIA
Aprobado definitivamente con suxección estrita ás condicións sinaladas pola Orde da Conselleira de Medio Ambiente, Territorio e Infraestruturas de data **14 NOV. 2014**
A xefe do servizo de Planificación Urbanística II

Lucía Linares Yáñez

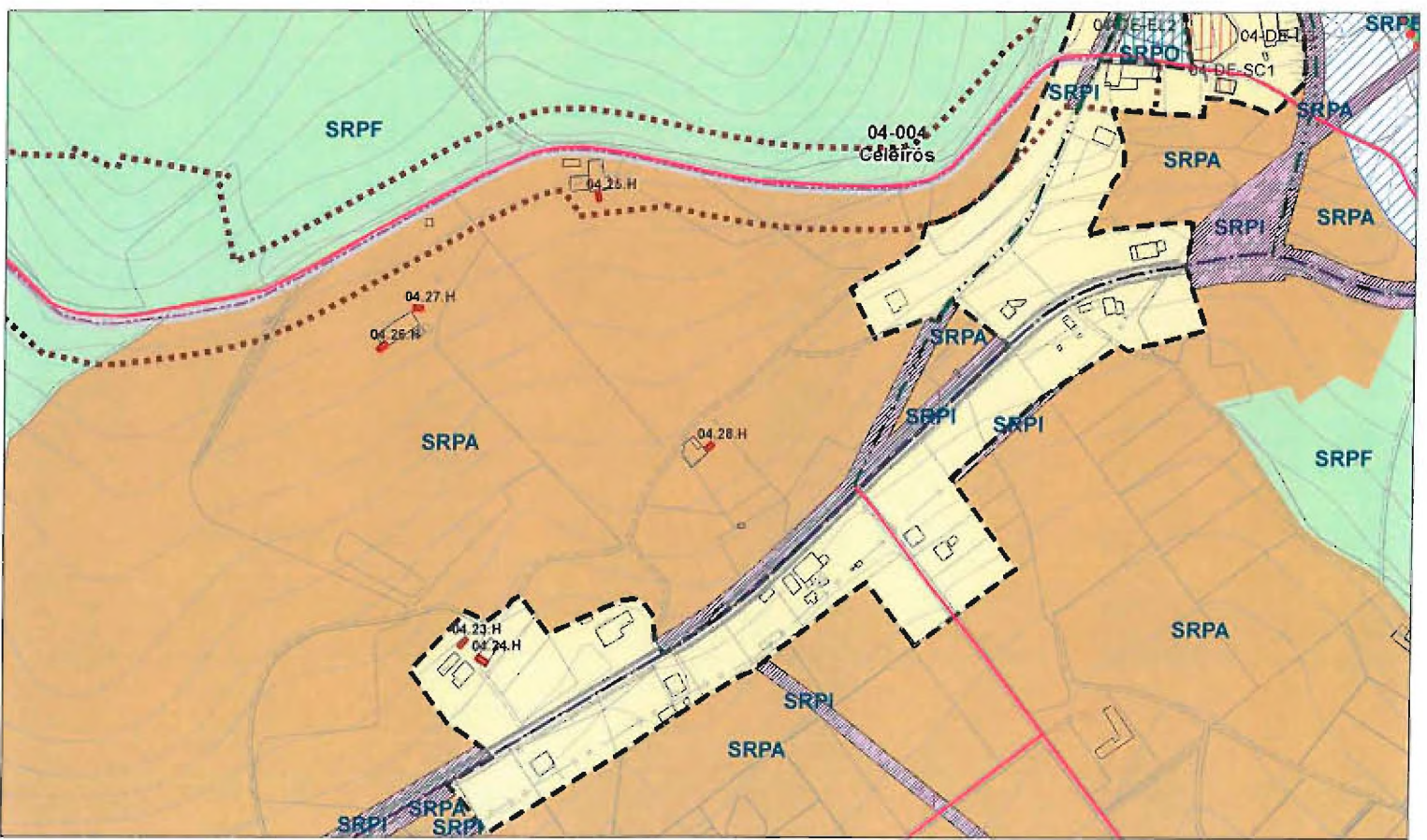
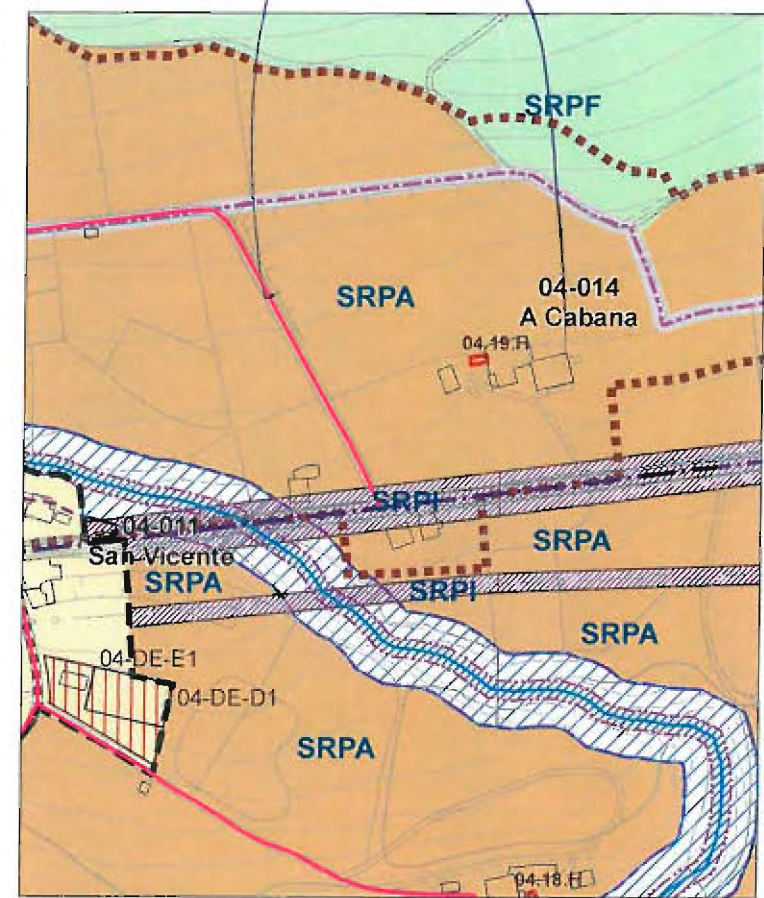
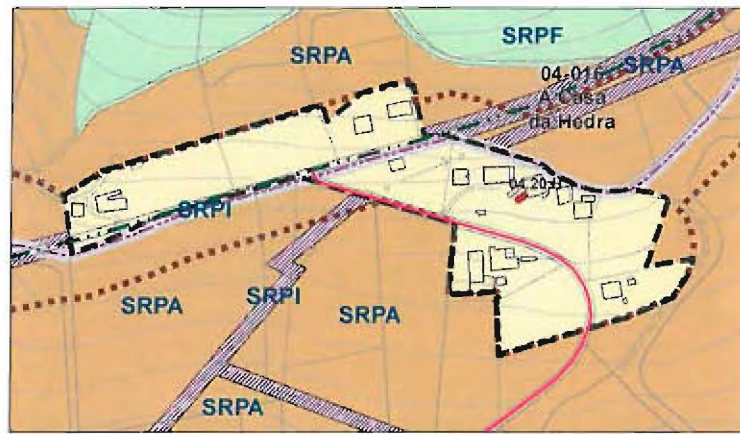
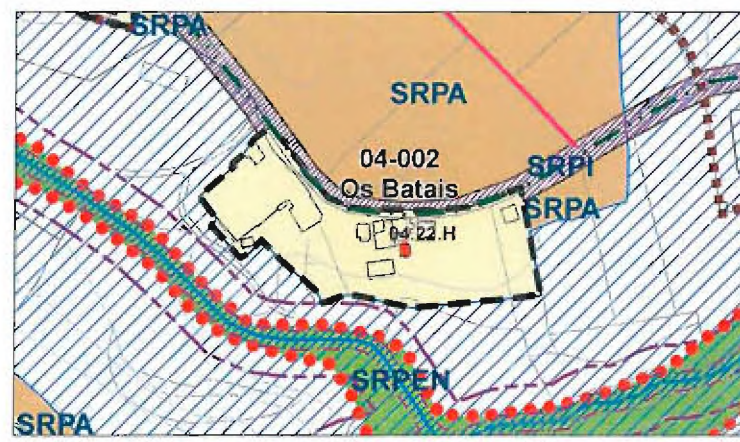
Núcleo / Lugar: **A Casa da Hedra**

04.20.H (654.701,4.819.497) 04.32.H (653.006,4.816.857)

Núcleo / Lugar: **Celeirós**

04.23.H (653.349,4.818.666) 04.24.H (653.361,4.818.649) 04.25.H (653.444,4.818.988) 04.26.H (653.290,4.818.879)

Categoría de protección: Segundo as disposicións que establece o artigo 430.e) da normativa de protección do patrimonio cultural deste PXOM
Ordenanza ou norma de aplicación: Patrimonio Cultural
Obras permitidas: As reguladas na normativa segundo o nivel de protección do elemento.
Estado de conservación: Regular Nivel de protección: Estrutural
Uso actual: Agropecuario Titularidade: Privada





Concello de Ribadeo

Catálogo de elementos a protexer ou recuperar

Denominación: Hórreos do concello de Ribadeo
 Reportaxe fotográfica: Parroquia de Covelas (San Vicente) Número de parroquia: **04.00.H** Hórreo

Parroquia: **04 Covelas (San Vicente)**

Núcleo / Lugar: **Celeirós**

04.27.H (653.313,4.818.906) 04.28.H (653.528,4.818.807)

Núcleo / Lugar: **O Esfolado**

04.29.H (650.453,4.818.057) 04.30.H (650.668,4.818.128)

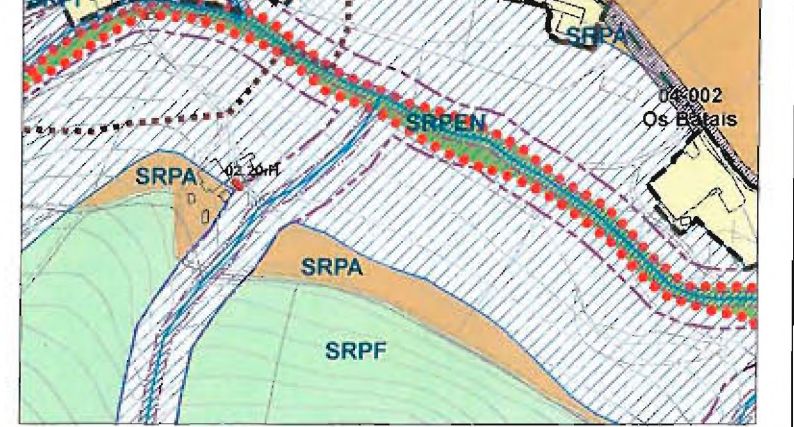
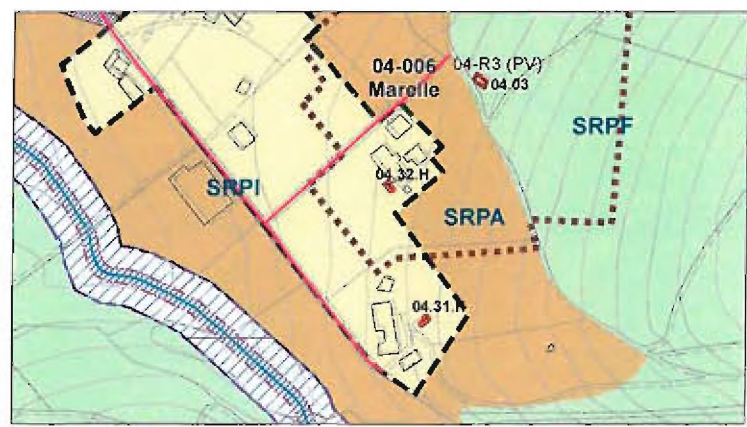
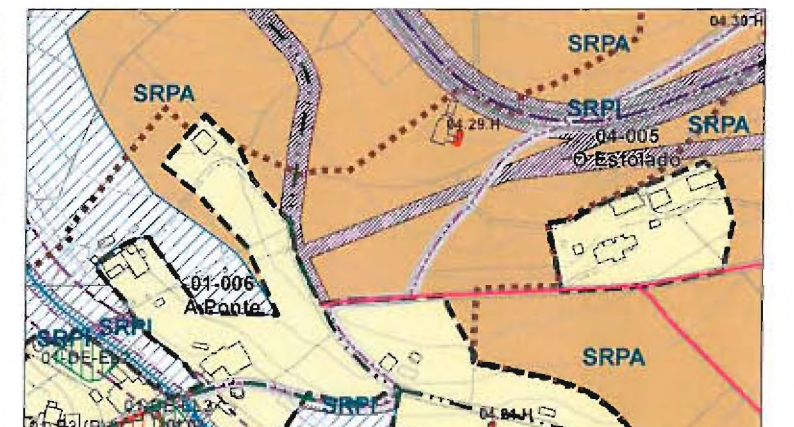
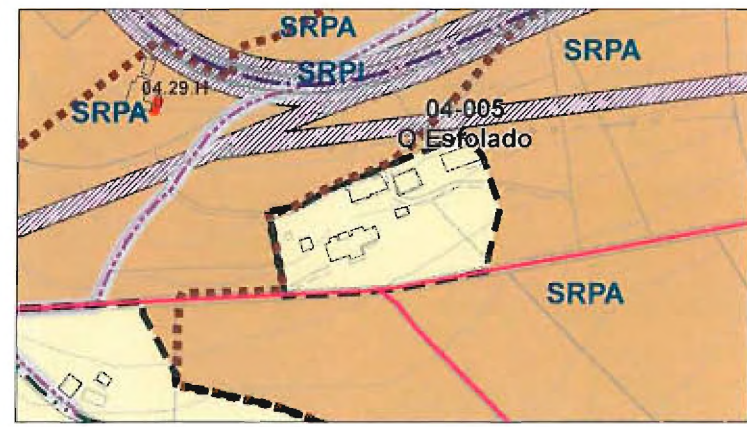
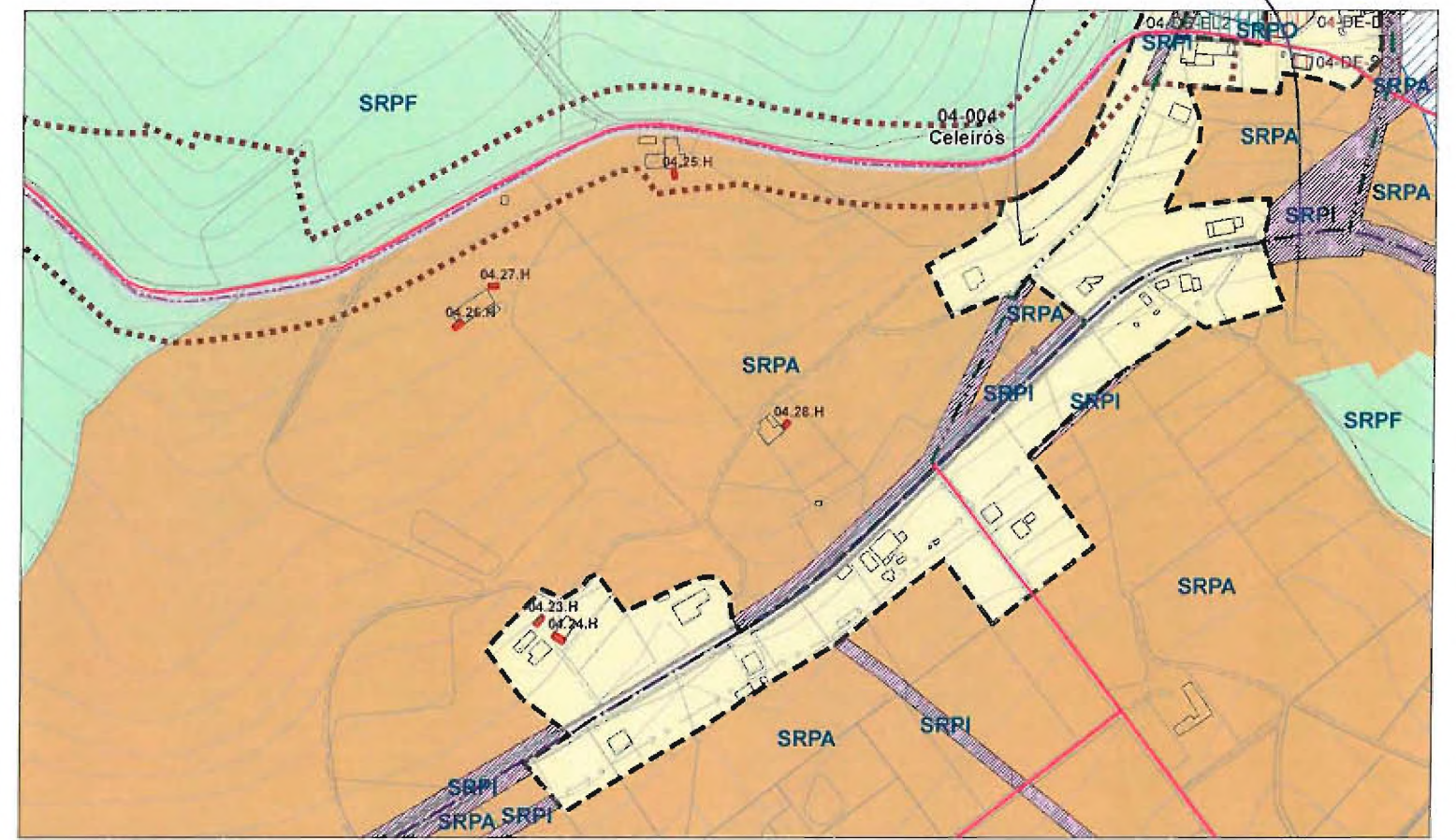
XUNTA DE GALICIA
 Aprobado definitivamente con suxección estrita ás
 condicións sinaladas pola Orde da Conselleira de Medio
 Ambiente, Territorio e Infraestruturas de data
14 NOV. 2014
 A xefe do servizo de Planificación
 Urbanística II

Núcleo / Lugar: **Marelle**

04.33.H (656.226,4.817.869) 04.45.H (651.527,4.818.179)

Núcleo / Lugar: **A Ponte**

04.21.H (650.484,4.817.861)



Categoría de protección: Segundo as disposicións que establece o artigo 430.e) da normativa de protección do patrimonio cultural deste PXOM	
Ordenanza ou norma de aplicación: Patrimonio Cultural	
Obras permitidas: As reguladas na normativa segundo o nivel de protección do elemento.	
Estado de conservación: Regular	Nivel de protección: Estrutural
Uso actual: Agropecuario	Titularidade: Privada



Concello de Ribadeo

Catálogo de elementos a protexer ou recuperar

DILIXENCIA -
O presente documento foi aprobado polo Plano Municipal de
deño do concello de Ribadeo de 2014 e con todas as modificacións
realizadas polo Plan de Ordenación do Territorio (POT) de 2014 da CMAT sobre aproba-
ción do Plan de Ordenación do Territorio (POT) de 2014.
Ribadeo, 14 de novembro de 2014.
O SECRETARIO XERAL,

Ficha nº:
04.00.H
04 de 06

Denominación: Hórreos do concello de Ribadeo
Reportaxe fotográfica: Parroquia de Covelas (San Vicente)
Parroquia: **04 Covelas (San Vicente)**

Núcleo / Lugar: **Reme de Arriba**

04.34.H (656.222,4.817.838) 04.35.H (656.184,4.817.839)

XUNTA DE GALICIA
Aprobado definitivamente con suxeición estrita ás
condicións sinaladas pola Orde da Conselleira de Medio
Ambiente, Territorio e Infraestruturas de data
14 NOV. 2014
A xefa do servizo de Planificación
Urbanística II

Lucía Linares Yáñez

Núcleo / Lugar: **Sa**

04.36.H (652.626,4.817.979) 04.37.H (652.658,4.817.965) 04.38.H (652.640,4.817.937) 04.39.H (652.626,4.817.925)

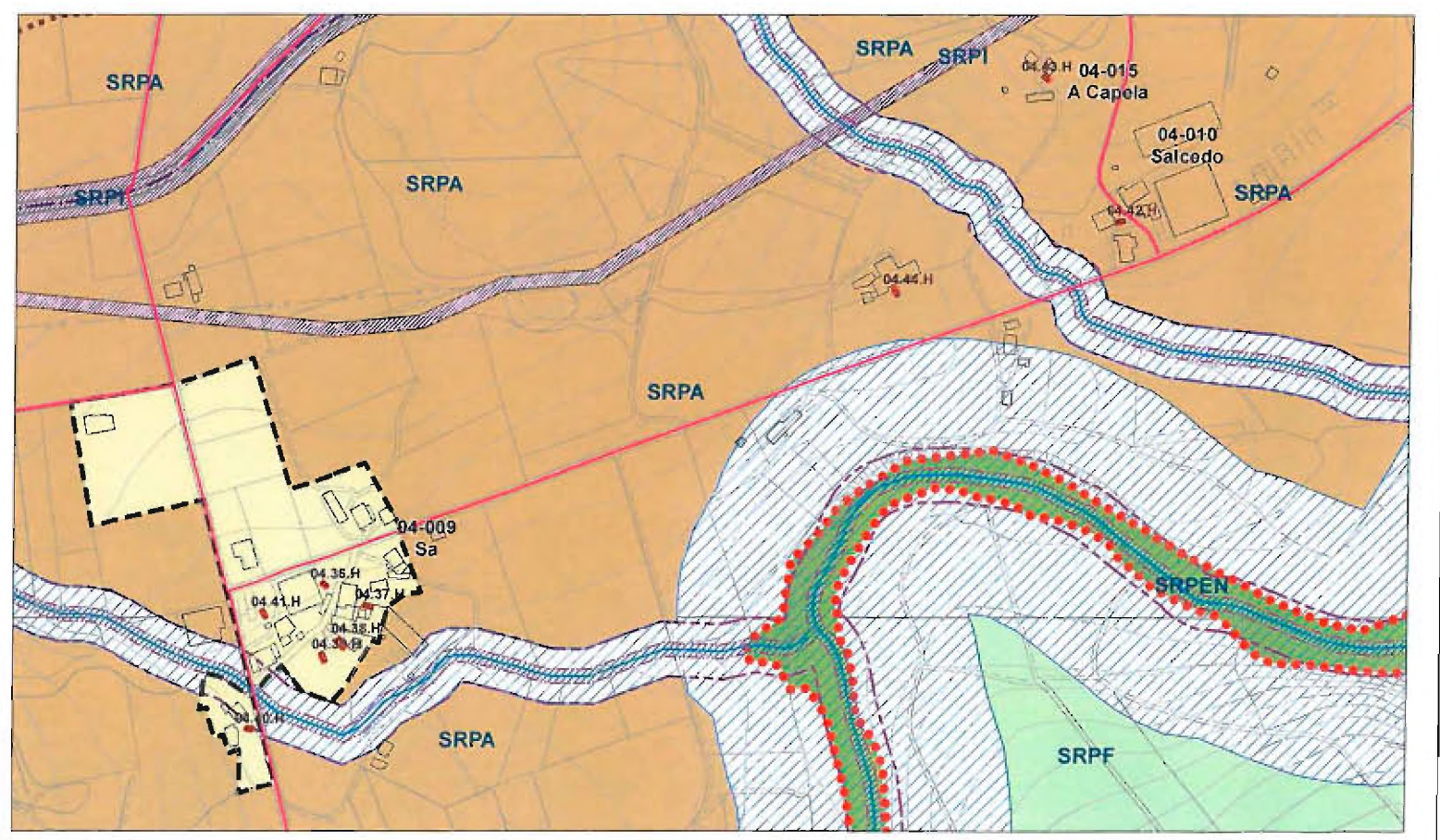
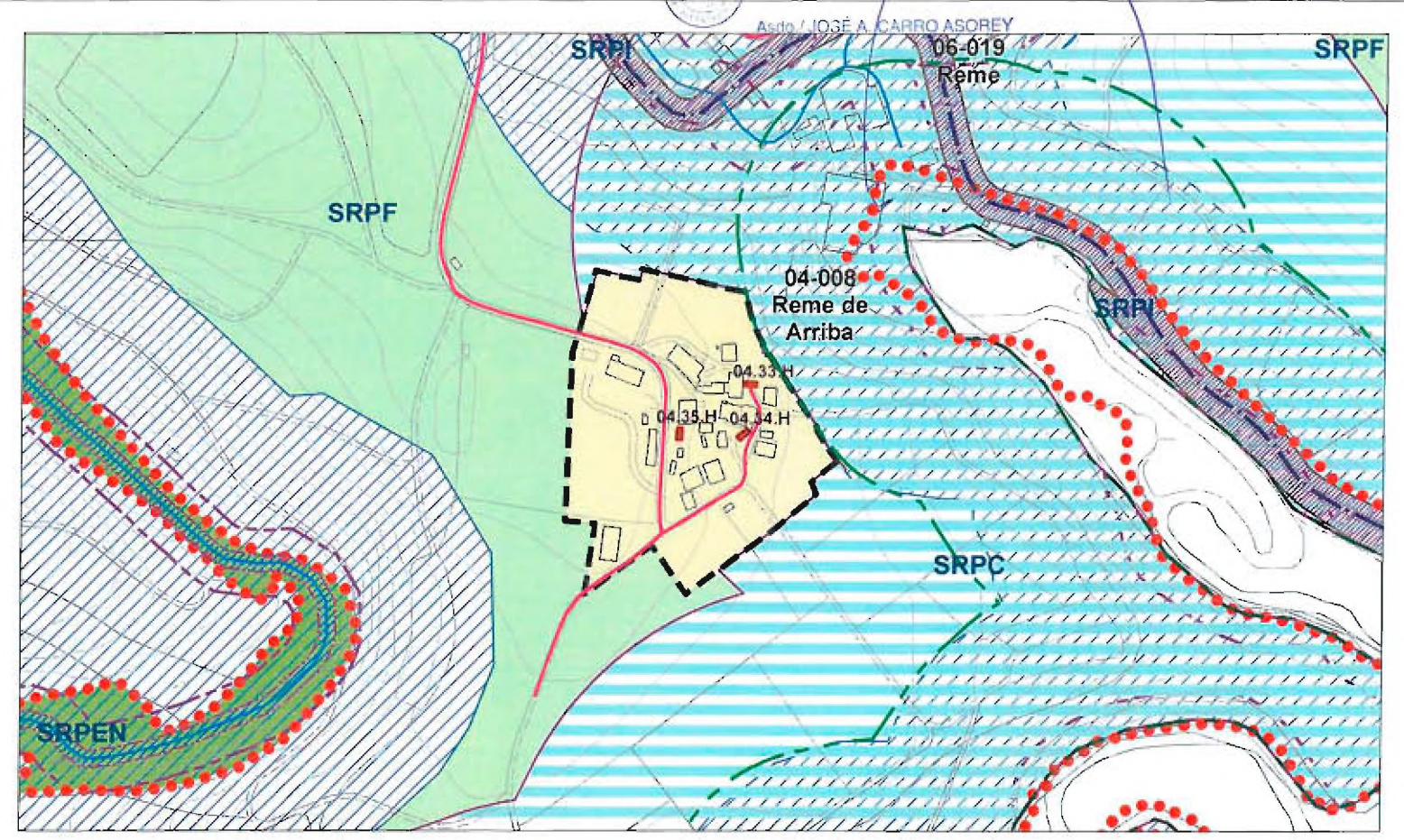
04.40.H (652.571,4.817.872) 04.41.H (652.582,4.817.958)

Núcleo / Lugar: **Salcedo**

04.42.H (653.209,4.818.246) 04.43.H (653.153,4.818.358) 04.44.H (653.045,4.818.195)

Categoría de protección: Segundo as disposicións que establece o artigo 430.e) da normativa de protección do patrimonio cultural deste PXOM
Ordenanza ou norma de aplicación: Patrimonio Cultural
Obras permitidas: As reguladas na normativa segundo o nivel de protección do elemento.
Estado de conservación: Regular
Uso actual: Agropecuario

Nivel de protección: Estructural
Titularidade: Privada





Concello de Ribadeo

Catálogo de elementos a protexer ou recuperar

DILIXENCIA.-
O presente documento foi aprobado polo Pleno Municipal de data 14 de novembro de 2014, en sesión pública convocada para este efecto, de acordo coa Lei 1/2014 da CIMAII sobre aprobación definitiva do Plan Xeral de Ordenación Municipal.



Ribadeo, 14 de novembro de 2014.
O Alcalde Municipal,
XOSÉ A. CARRO ASOREY

Ficha nº:
04.00.H
05 de 06


Denominación: Hórreos do concello de Ribadeo
Reportaxe fotográfica: Parroquia de Covelas (San Vicente) Número de parroquia: 04.00.H
Número de orde do hórreo: Hórreo

Parroquia: **04 Covelas (San Vicente)**

Núcleo / Lugar: **San Vicente**

04.46.H (651.483,4.818.159) 	04.47.H (651.368,4.818.316) 	04.48.H (651.466,4.818.181) 	04.49.H (651.326,4.818.248)
04.50.H (651.345,4.818.271) 	04.51.H (651.176,4.818.315) 	04.52.H (651.267,4.818.328) 	04.53.H (651.356,4.818.348)
04.54.H (651.316,4.818.197) 	04.55.H (651.019,4.818.219) 	04.56.H (651.380,4.818.147) 	04.18.H (651.815,4.817.962)

Núcleo / Lugar: **Somo**



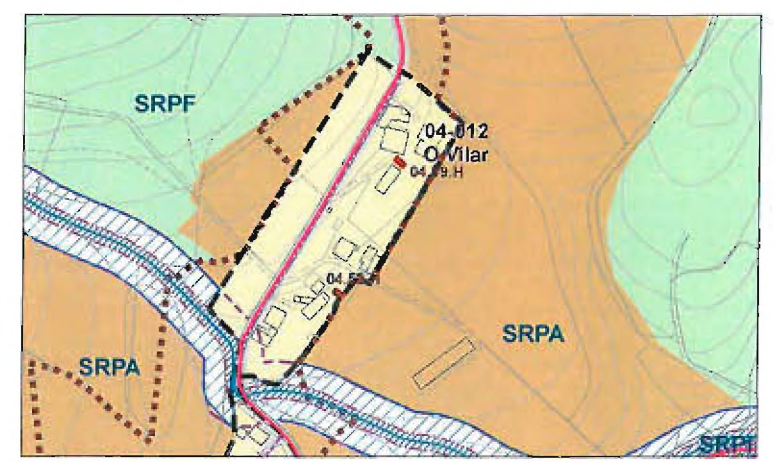
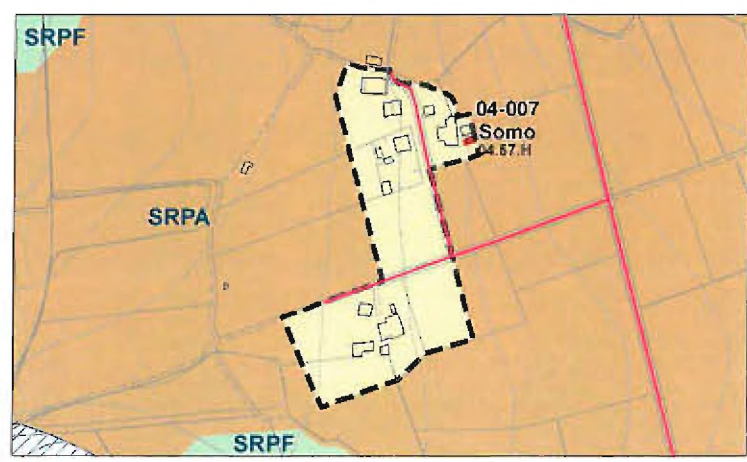
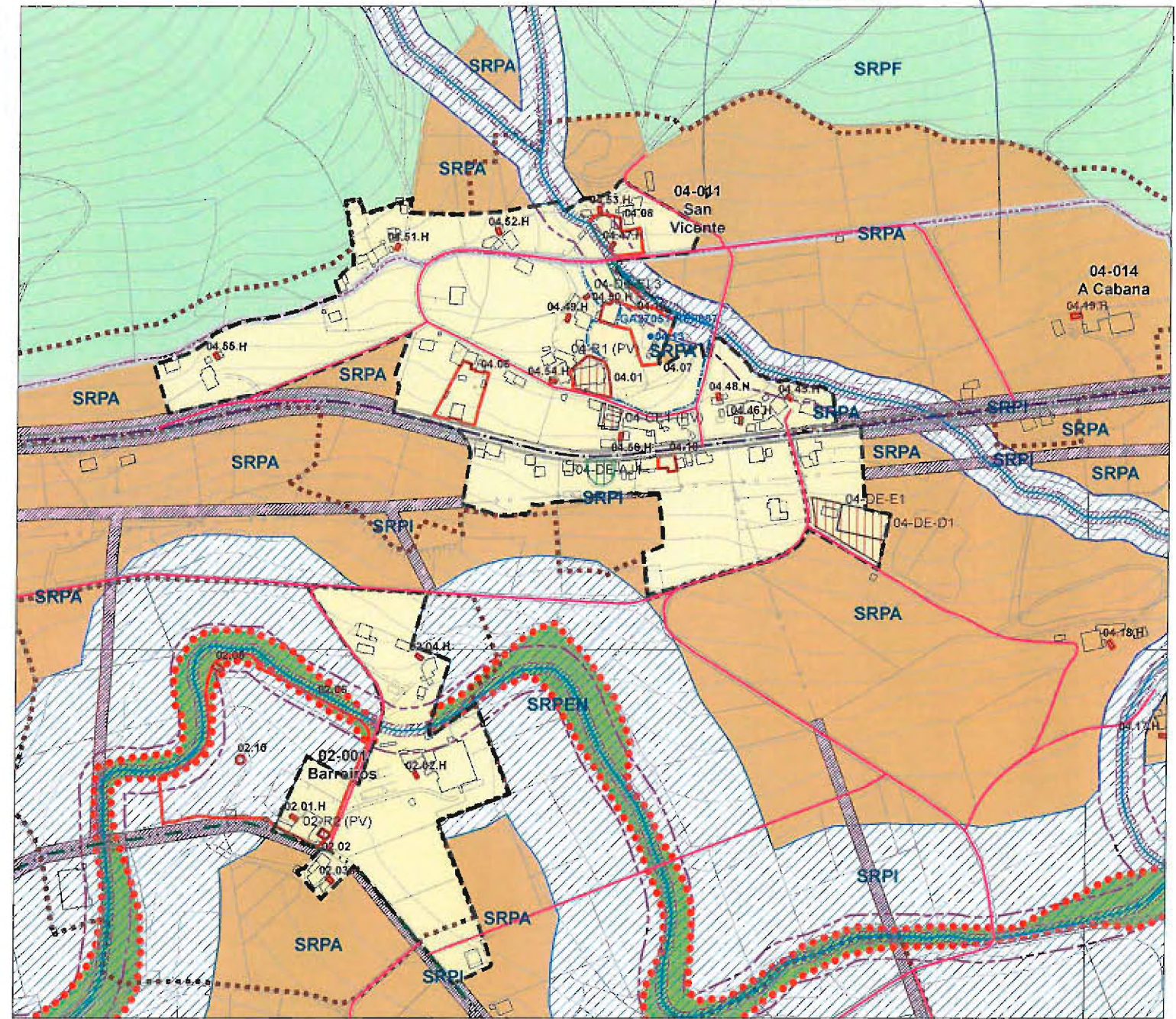
04.57.H (652.532,4.817.737)

XUNTA DE GALICIA
Aprobado definitivamente con sujeción estricta ás condicións sinaladas pola Orde da Conselleira de Medio Ambiente, Territorio e Infraestruturas de data **14 NOV. 2014**
A xefe do servizo de Planificación Urbanística II

Luís Linares Yáñez

Núcleo / Lugar: **O Vilar**

04.58.H (652.518,4.818.583) 	04.59.H (652.558,4.818.673)
---------------------------------	---------------------------------



Categoría de protección: Segundo as disposicións que establece o artigo 430.e) da normativa de protección do patrimonio cultural deste PXOM
Ordenanza ou norma de aplicación: Patrimonio Cultural
Obras permitidas: As reguladas na normativa segundo o nivel de protección do elemento.
Estado de conservación: Regular Nivel de protección: Estrutural
Uso actual: Agropecuario Titularidade: Privada



Concello de Ribadeo

Catálogo de elementos a protexer ou recuperar

O presente documento foi aprobado polo Pleno Municipal de Ribadeo o día 14 de Novembro de 2014, en virtude das modificacións introducidas polo Concello de Ribadeo no ano 2014 da OMRPI sobre a aprobación definitiva do Plan Municipal de Ordenación do Territorio e do Urbanismo (PMOTU).

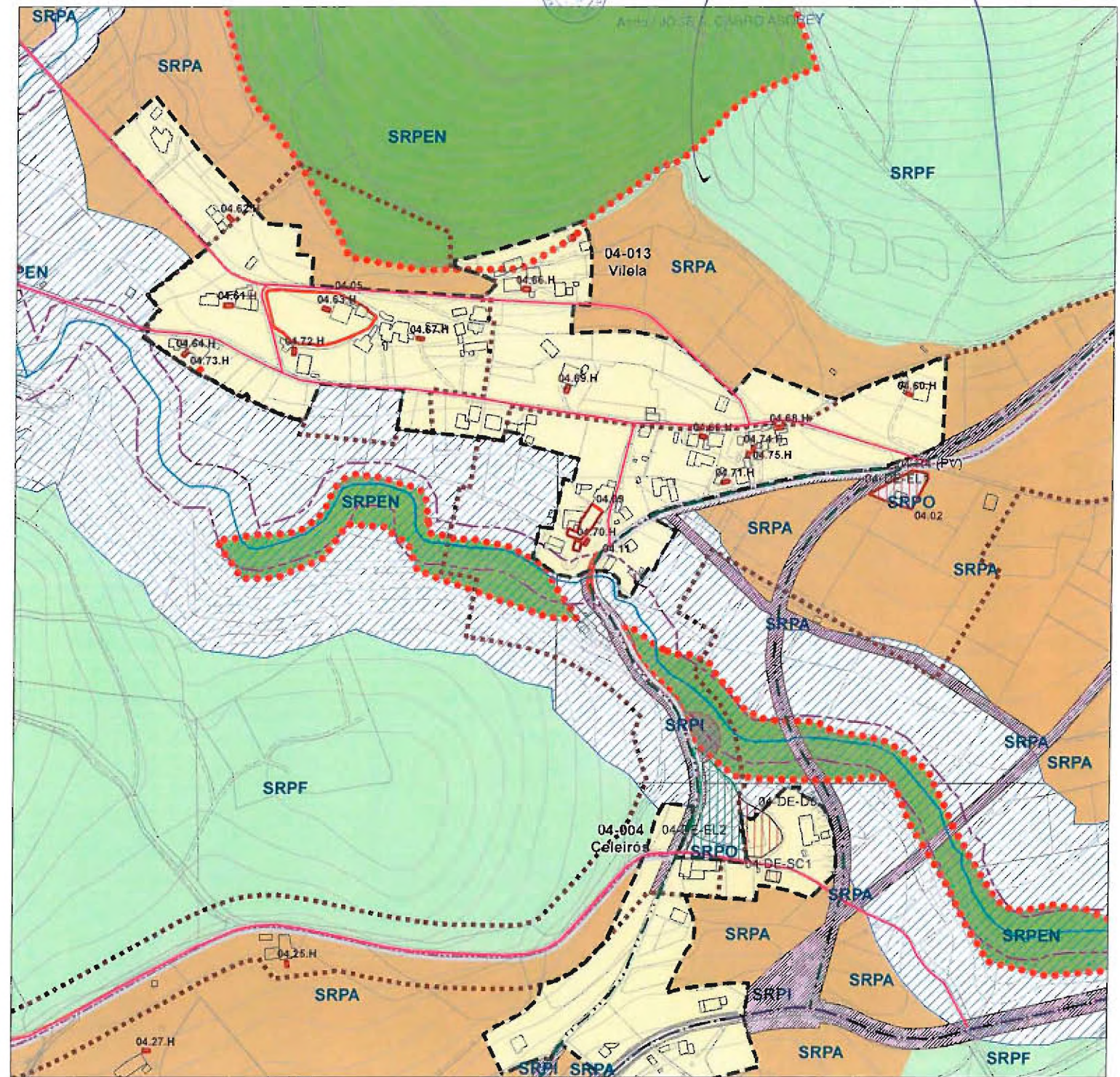
Ribadeo, a 14 de Novembro de 2014.
O SECRETARIO XERAL,

Ficha nº:
04.00.H
06 de 06

Denominación: Hórreos do concello de Ribadeo
Reportaxe fotográfica: Parroquia de Covelas (San Vicente) Número de parroquia: 04.00.H
Número de orde do hórreo: Hórreo


Parroquia: **04 Covelas (San Vicente)**

Núcleo / Lugar: **Vilela**



XUNTA DE GALICIA
Aprobado definitivamente con suxección estrita ás condicións sinaladas pola Orde da Conselleira de Medio Ambiente, Territorio e Infraestruturas de data

14 NOV. 2014




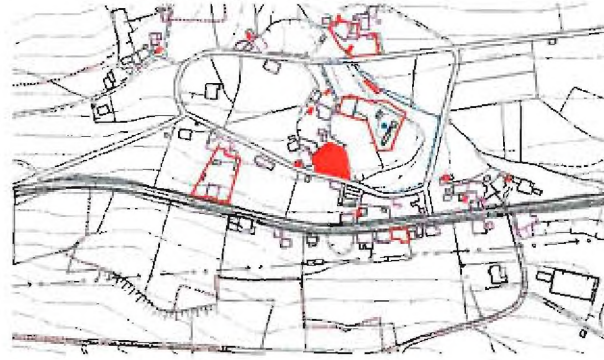
Categoría de protección: Segundo as disposicións que establece o artigo 430.e) da normativa de protección do patrimonio cultural deste PXOM

Ordenanza ou norma de aplicación: Patrimonio Cultural

Obras permitidas: As reguladas na normativa segundo o nivel de protección do elemento.

Estado de conservación: Regular Nivel de protección: Estrutural

Uso actual: Agropecuario Titularidade: Privada

	Concello de Ribadeo	Ficha Nº
	Catálogo de elementos a protexer ou recuperar	04.01-
Denominación: Igrexa Parroquial de San Vicente		 E 1:10000
Localización: San Vicente, parroquia de Covelas (San Vicente)		
Clasificación do solo: SNR Coordenadas UTM: x=651331; y=4818180		
Categoría de protección: Inventariado pola disposición adicional 2ª da Lei 8/1995		
Número de plano: V1.1 38/67 F4 V2.1 084/125 M09		




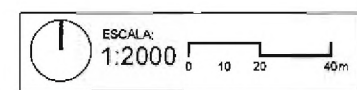
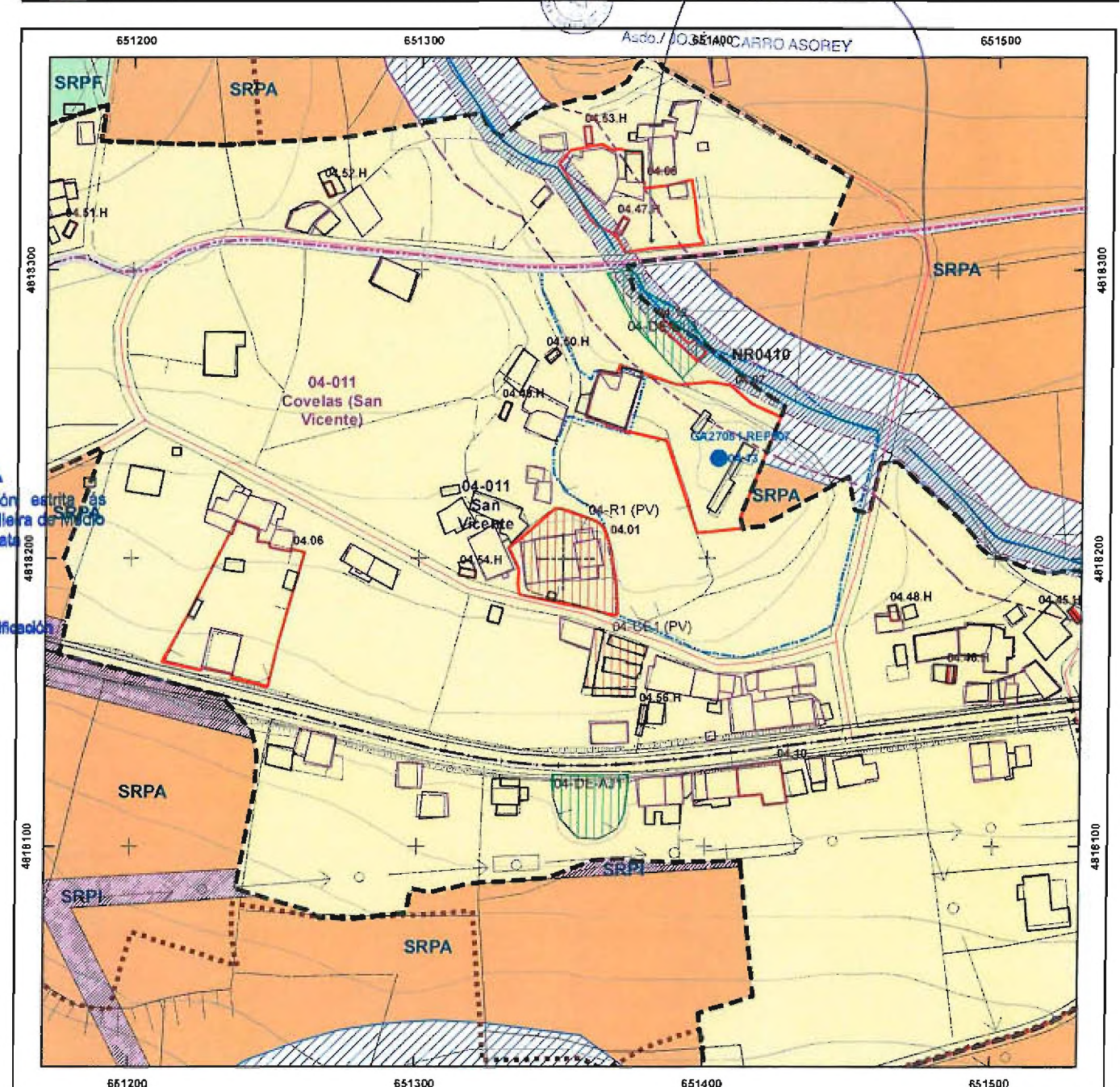
XUNTA DE GALICIA
 Aprobado definitivamente con suxección estrita as condicións sinaladas pola Orde da Conselleira de Medio Ambiente, Territorio e Infraestruturas de data 14 NOV. 2014.
 A xefe do servizo de Planificación Urbanística II

 Lucía Linares Yáñez


Descrición
 Ocupa unha parte alta. Amplo, de tres naves, separadas por arcos que descansan sobre piares e pilastras, das que tamén parten arcos faixóns as tres naves. A nave central cúbrese con bóveda de lunetas, as laterais con bóvedas de arista. Situado en "San Vicente" ao borde da estrada local e próxima ao cemiterio. Contorna formada por prados, terreos de cultivo e edificacións illadas, tanto tradicionais como de nova construción.

Ordenanza ou norma de aplicación	O-14 / O-13 Normas 9, Normas Particulares		
Obras permitidas	As reguladas na normativa segundo o nivel de protección do elemento		
Estado de conservación	Regular	Nivel de protección	Integral
Uso actual	Relixioso	Titularidade	Privada

	PLAN XERAL DE ORDENACIÓN MUNICIPAL CONCELLO DE RIBADEO	Nº de ficha
	Catálogo de elementos a protexer ou recuperar	04.01



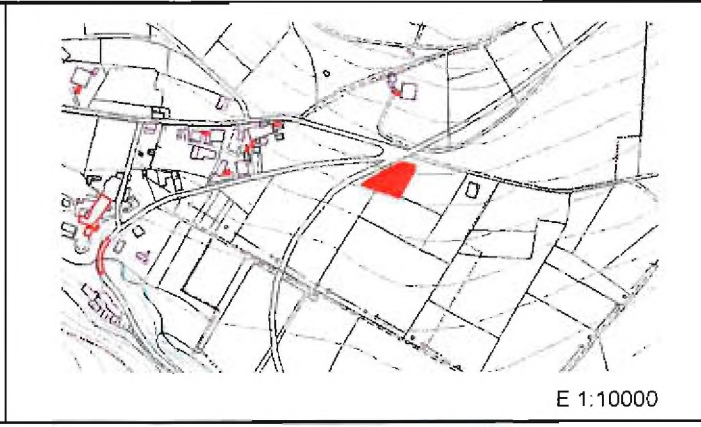
CLASIFICACIÓN DO SOLO SOLO URBANO  SOLO URBANO SOLO DE NÚCLEO RURAL  SOLO DE NÚCLEO RURAL  SOLO URBANIZABLE	SOLO RÚSTICO SRPF (P. Ordeinal) SRPA (P. Agropecuario) SRPI (P. Infraestruturas) SRPC (P. Patrimonio Cultural) SRPEN (P. de Espazos Naturais) SRPC (P. de Costas) Espazo natural	Edificación tradicional SRPF (P. Ordeinal) SRPA (P. Agropecuario) SRPI (P. Infraestruturas) SRPC (P. Patrimonio Cultural) SRPEN (P. de Espazos Naturais) SRPC (P. de Costas) Espazo natural	R- Residencial I- Industrial C- Comercial O- Obra Zonas de D.S.U.T. servizos de protección	PATRIMONIO CULTURAL ARQUITECTÓNICO E ETNOGRÁFICO Bien de interese cultural Ámbito protexido Contorno de protección nº de catálogo	ARQUEOLÓXICO Grau I Protección Integral Grau I cautelar Grau III preventivo nº de catálogo	CAMIÑO DE SANTIAGO Camiño de Santiago nº de catálogo código xacomerio	SISTEMAS XERAIS E DOTACIÓNS LOCAIS SISTEMA DE ESPAZOS LIBRES E ZONAS VERDES SISTEMA COMUNICACIÓNS SISTEMA DE EQUIPAMENTOS SISTEMA VIARIO APARCAMENTOS
--	--	--	---	---	---	---	---

	Concello de Ribadeo	Ficha Nº
	Catálogo de elementos a protexer ou recuperar	04.02-

Denominación:
Capela do Carmen

Localización:
Vilela, parroquia de Covelas (San Vicente)

Clasificación do solo: SRPO
Coordenadas UTM: x=653985; y=4819412
Categoría de protección:
Inventariado pola disposición adicional 2ª da Lei 8/1995
Número de plano:
V1.1 32/67 E6
V2.1 064/125 J12




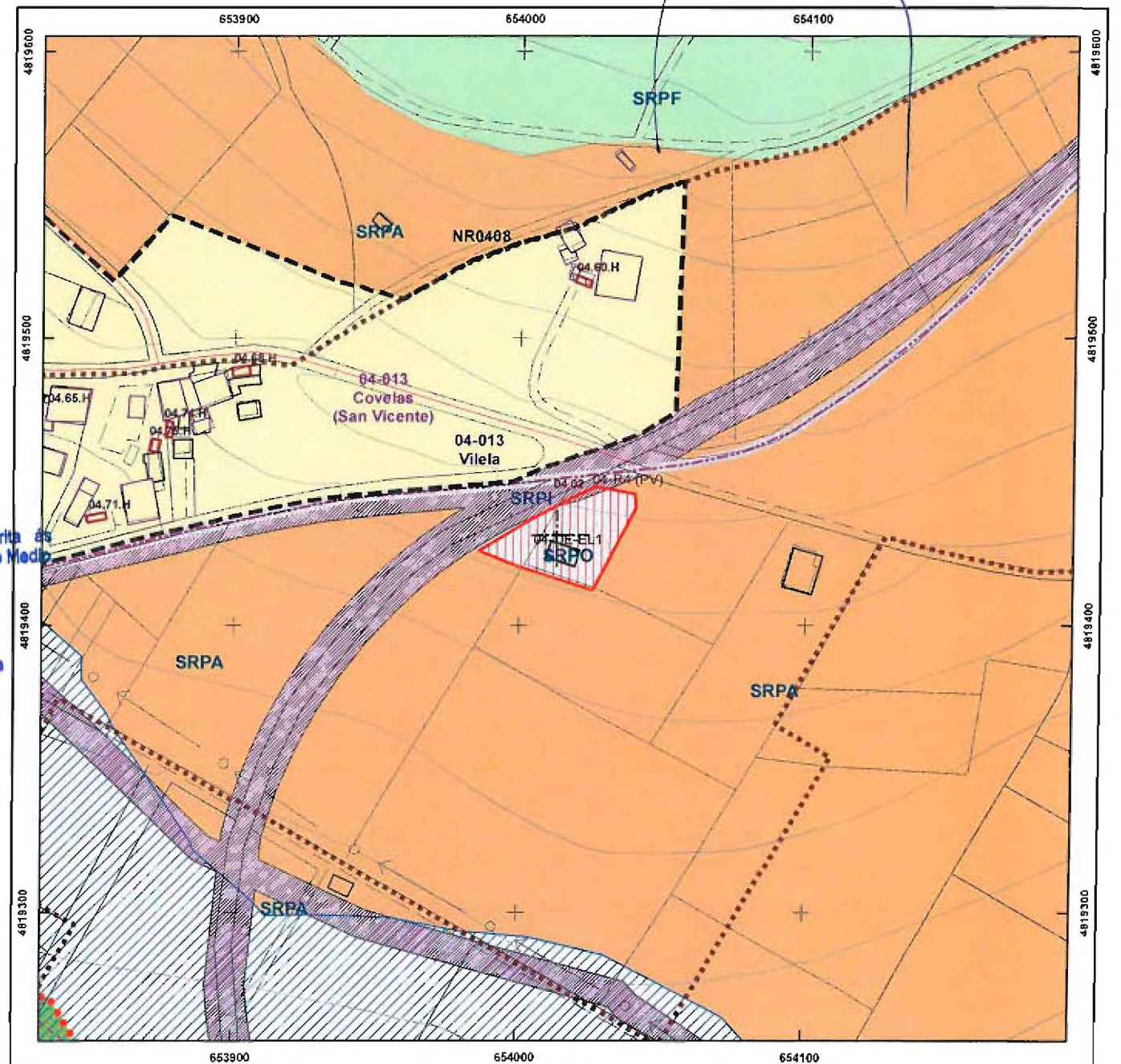
XUNTA DE GALICIA
Aprobado definitivamente con suxección estrita ás condicións sinaladas pola Orde da Conselleira de Medio Ambiente, Territorio e Infraestruturas de data 14 NOV. 2014
A xefe do servizo de Planificación Urbanística IU

Lucía Linares Yáñez































Descrición
Sinxela construción popular, muros de formigón revocados. Cuberta a dúas augas de lousa e limas en tella curva. Espadana dun só vano en alzado principal. Contorna formada por prados, terreos de cultivo e monte baixo.


Ordenanza ou norma de aplicación	SRPO / O-13 Normas 9, Normas Particulares		
Obras permitidas	As reguladas na normaliva segundo o nivel de protección do elemento		
Estado de conservación	Alterado	Nivel de protección	Integral
Uso actual	Relixioso	Titularidade	Privada

	PLAN XERAL DE ORDENACIÓN MUNICIPAL CONCELLO DE RIBADEO Catálogo de elementos a protexer ou recuperar	Nº de ficha:
	Asdó./JOSE A. CARRO ASOREY	04.02



ESCALA: 1:2000

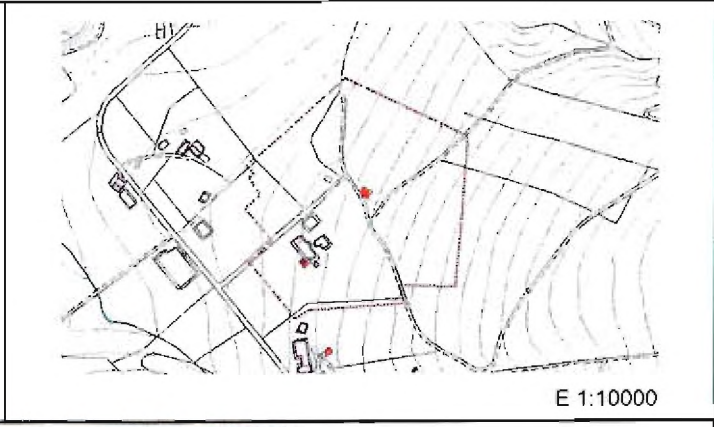
CLASIFICACIÓN DO SOLO SOLO URBANO  SOLO DE NÚCLEO RURAL     SOLO URBANIZABLE 	SOLO RÚSTICO  SRPO (P. Ordenaría)  SRPA (P. Agrícola)  SRPA (P. Infraestruturas)  SRPPC (P. Patrimonio Cultural)  SRPEN (P. de Espazos Naturais)  SRPC (P. de Costas)  Espazo natural	PATRIMONIO CULTURAL ARQUITECTÓNICO E ETNOGRÁFICO  Beni de interese cultural  Arribio protexido  Contorno de protección ARQUEOLÓXICO  Grao I Protección integral  Grao I caulelar  Grao III preventiva SISTEMAS XERAIS E DOTACIÓNS LOCAIS  Edificio  Área recreativa  Campamento  Escola  Centro de Servizos APARCAMENTOS  AP-E nº	CAMIÑO DE SANTIAGO  Camiño de Santiago SISTEMA DE ESPAZOS LIBRES E ZONAS VERDES  Espazo verde SISTEMA COMUNICACIÓNS  Estación de autobuses  Sinalización marítima  Sinalización ferroviaria SISTEMA INFRAESTRUTURAS DE SERVIZOS  ETAP  EDAR
--	--	--	--

	Concello de Ribadeo	Ficha Nº
	Catálogo de elementos a protexer ou recuperar	04.03-

Denominación:
Capela de San Isidro

Localización:
Marelle, parroquia de Covelas (San Vicente)

Clasificación do solo: SRPF
Coordenadas UTM: x=653063; y=4816926
Categoría de protección:
Inventariado pola disposición adicional 2ª da Lei 8/1995
Número de plano:
V1.1 47/67 G5
V2.1 108/125 P11



Descrición

Construción rústica de planta rectangular e muros de cachotería revestida con morteiro. Sinxelo pórtico en fachada principal con porta alintelada con carpintería de madeira e vanos rectangulares. Cuberta a tres augas formada por tramado de madeira e cubción de laxas de lousa con limas en tella cerámica curva. fiestra no lateral para iluminación interior. Situada no núcleo de "Marelle", no contorna rural formada por prados, monte baixo e arboredo de ribeira.

Ordenanza ou norma de aplicación	SRPF / O-13 Normas 9, Normas Particulares		
Obras permitidas	As reguladas na normativa segundo o nivel de protección do elemento		
Estado de conservación	Aterado	Nivel de protección	Integral
Uso actual	Relixioso	Titularidade	Privada

	PLAN XERAL DE ORDENACIÓN MUNICIPAL CONCELLO DE RIBADEO	Nº de ficha
	Catálogo de elementos a protexer ou recuperar	04.03



ESCALA: 1:2000

CLASIFICACIÓN DO SOLO

SOLO URBANO

SOLO DE NÚCLEO RURAL

SOLO URBANIZABLE

SOLO RÚSTICO

SOLO DE ESPAZOS LIBRES E ZONAS VERDES

SISTEMAS XERAIS E DOTACIÓNS LOCAIS

SISTEMA DE EQUIPAMENTOS

SISTEMA VIARIO

SISTEMA DE INFRAESTRUTURAS DE SERVIZOS


APARCAMENTOS

PATRIMONIO CULTURAL ARQUITECTÓNICO E ETNOGRÁFICO

ARQUEOLÓXICO

CAMIÑO DE SANTIAGO

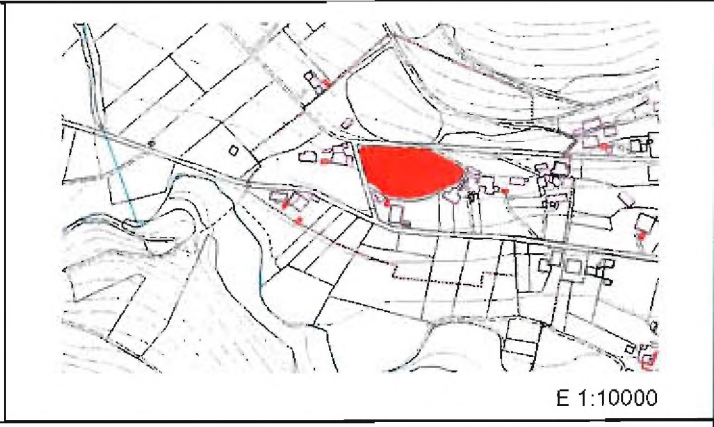
SISTEMA DE COMUNICACIÓNS

	Concello de Ribadeo	Ficha Nº
	Catálogo de elementos a protexer ou recuperar	04.05-

Denominación:
"Casa Doñano"


Localización:
Vilela, parroquia de Covelas (San Vicente)

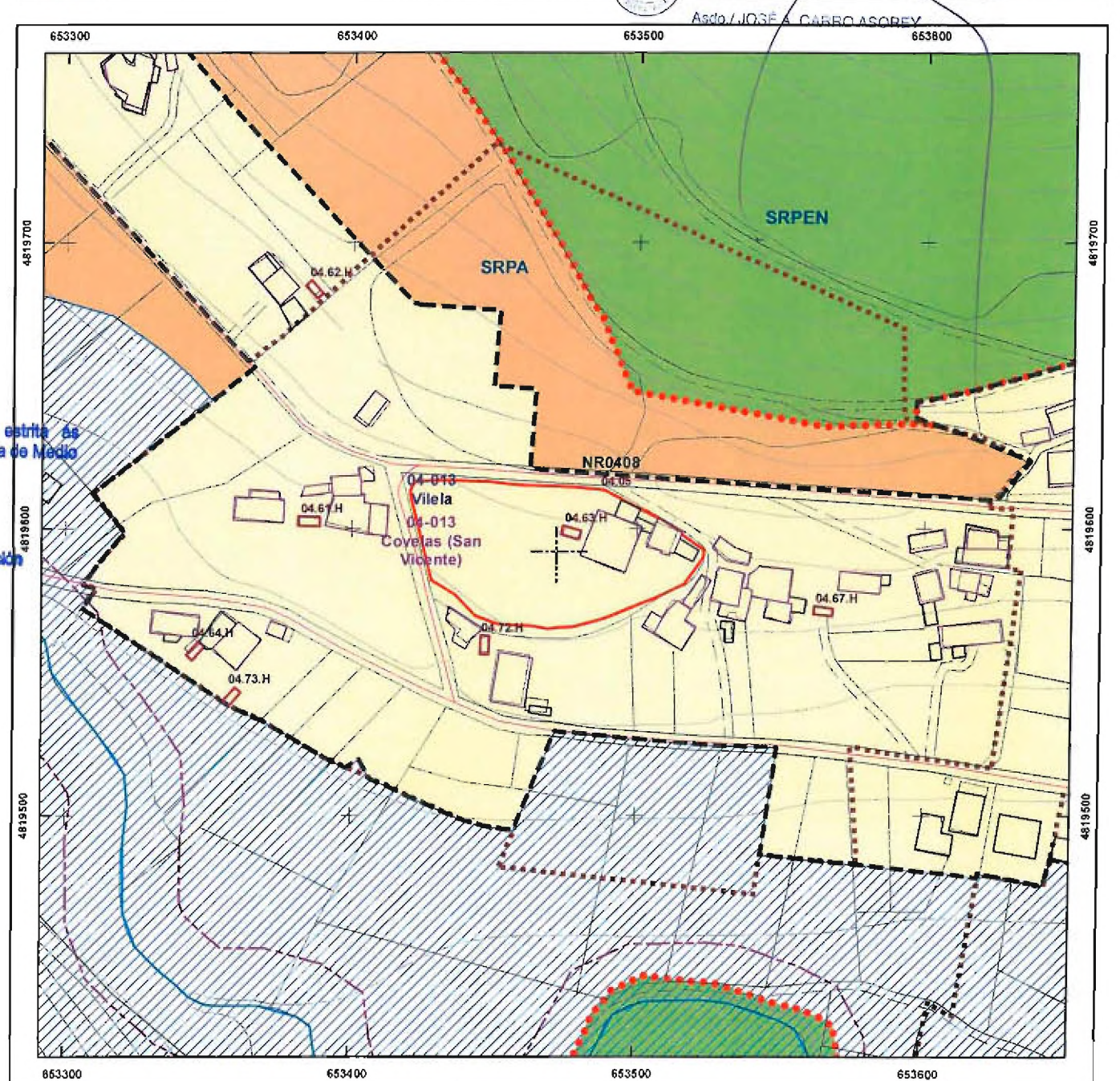
Clasificación do solo: SNR
Coordenadas UTM: x=653420; y=4819565
Categoría de protección:
Inventariado pola disposición adicional 2ª da Lei 8/1995
Número de plano:
V1.1 31/67 E5
V2.1 063/125 J11



Descrición
 Conxunto de edificacións tradicionais formado por vivenda, edificacións adxectivas e hórreo que se atopa integrado nunha parcela con cerramento de cachotería e varanda de madeira destinado a "Turismo Rural". Vivenda de planta cuadrangular en dous andares. Muros de cachotería e cornixa de pedra labrada. Cuberta a catro augas con cubrición de laxas de lousa. Limasas cubertas por fileiras de lousa. pináculos de pedra no perímetro e remate de cantería no vértice de forma esférica con función puramente ornamental. Esta foi restaurada, nela abrironse tres fiestras tipo "Velux" por cada faldón. Carpintería de madeira en todos os seus ocós. Balcón de acceso ao hórreo por medio dunha portadaire con chan de madeira e pedra, e con varanda de madeira. Ocos rectangulares alintelados, con lintel de madeira. Fiestras vidradas con batente de catro corpos. Dúas chemineas de cachotería rematadas en lousa. Edificacións adxectivas construídas en cachotería e con cubertas de laxas de lousa. Hórreo mixto con cuberta a catro augas de lousa e pináculos de pedra. Situado no núcleo de "Vilela" e nun contorna rural formada por prados, terreos de cultivo e edificacións tradicionais.


Ordenanza ou norma de aplicación	O-14 / O-13 Normas 9, Normas Particulares		
Obras permitidas	As reguladas na normativa segundo o nivel de protección do elemento		
Estado de conservación	Bo	Nivel de protección	Estrutural
Uso actual	Hotelero	Titularidade	Privada

	PLAN XERAL DE ORDENACIÓN MUNICIPAL CONCELLO DE RIBADEO	Nº de ficha:
	Catálogo de elementos a protexer ou recuperar	04.05



ESCALA: 1:2000

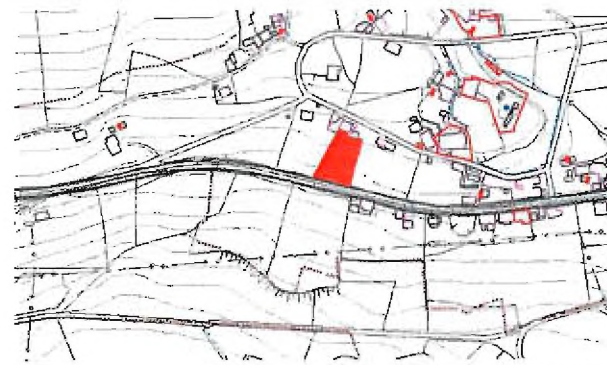
<p>CLASIFICACIÓN DO SOLO</p> <p>SOLO URBANO</p> <p>SOLO DE NÚCLEO RURAL</p> <p>SOLO URBANIZABLE</p>	<p>Edificación tradicional</p> <p>SRPO (P. Ordinaria)</p> <p>SRPA (P. Aquecedora)</p> <p>SRPI (P. Infraestruturas)</p> <p>SRPPC (P. Patrimonio Cultural)</p> <p>SRPEN (P. de Espazos Naturais)</p> <p>SRPC (P. de Costas)</p> <p>Espezo natural</p> <p>R - Residencial</p> <p>I - Industrial</p> <p>C - Comercial</p>	<p>SOLO RÚSTICO</p> <p>SRPF (P. Forestal)</p> <p>SRPA (P. de Augas)</p> <p>SRPP (P. Pasadizo)</p> <p>Autonómica</p> <p>Municipal</p> <p>Rala servidume</p> <p>Servidume de protección</p>	<p>PATRIMONIO CULTURAL</p> <p>ARQUEOLÓXICO</p> <p>Ben de interese cultural</p> <p>Ámbito protexido</p> <p>Contorno de protección</p> <p>SISTEMAS XERAIS E DOTACIÓNS LOCAIS</p> <p>SISTEMA DE ESPAZOS LIBRES E ZONAS VERDES</p> <p>SISTEMA DE EQUIPAMENTOS</p> <p>SISTEMA VIARIO</p> <p>SISTEMA INFRAESTRUTURAS DE SERVIZOS</p> <p>APARCAMENTOS</p>	<p>CAIÑO DE SANTOAGO</p> <p>CAIÑO DE SANTOAGO</p> <p>SISTEMA COMUNICACIÓNS</p> <p>SISTEMA INFRAESTRUTURAS DE SERVIZOS</p>
---	---	---	--	--

	Concello de Ribadeo	Ficha Nº
	Catálogo de elementos a protexer ou recuperar	04.06-

Denominación:
Casa Indiana

Localización:
San Vicente, parroquia de Covelas (San Vicente)

Clasificación do solo: SNR
Coordenadas UTM: x=651210; y=4818155
Categoría de protección:
Inventariado pola disposición adicional 2ª da Lei 8/1995
Número de plano:
V1.1 38/67 F4
V2.1 084/125 M09



E 1:10000



XUNTA DE GALICIA
Aprobado definitivamente con suxeición estrita ás condicións sinaladas pola Orde da Conselleira de Medio Ambiente, Territorio e Infraestruturas de data

14 NOV. 2014

A xefa do servizo de Planificación Urbanística II



Lucía Linares Yáñez

Descrición
Edificación de planta rectangular en tres andares e aproveitamento baixocuberta. Muros de cantería enfeixada con morteiro e pintados. Cornixa de cantería rematada en peto ornamental. Cuberta a dúas augas restaurada e con cubrición de lousas. A carpintería era de madeira e foi substituída por aluminio na maior parte dos seus ocós. Fachada principal simétrica con tres ocós por planta; en planta baixa, tres anchas portas, dúas delas manteñen a súa carpintería orixinal e son de dúas follas verticais, a restante é actualmente un portal de aluminio; na segunda e terceira planta, tres portas daires con balcóns de cantería moldurados e varanda de forxa de ferro moi ornamentada. Na fachada dereita hai unha fiestra con tornachuvias. Ocós rectangulares alintelados. Destaca o peche da parcela, na fachada principal, xa que está enfeixada e pintada como a vivenda. Este está formado por un muro de cantería e sobre el pilastras coroadas por un capitel e rematadas por unha pirámide de pedra, entre elas a varanda de forxa de ferro moi ornamentada. Cabe destacar que o resto do peche é de cachotería. Atópase no núcleo de poboación de "San Vicente" e nunha contorna formando edificacións illadas tradicionais e prados.

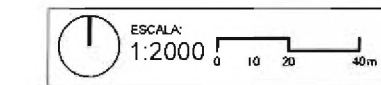
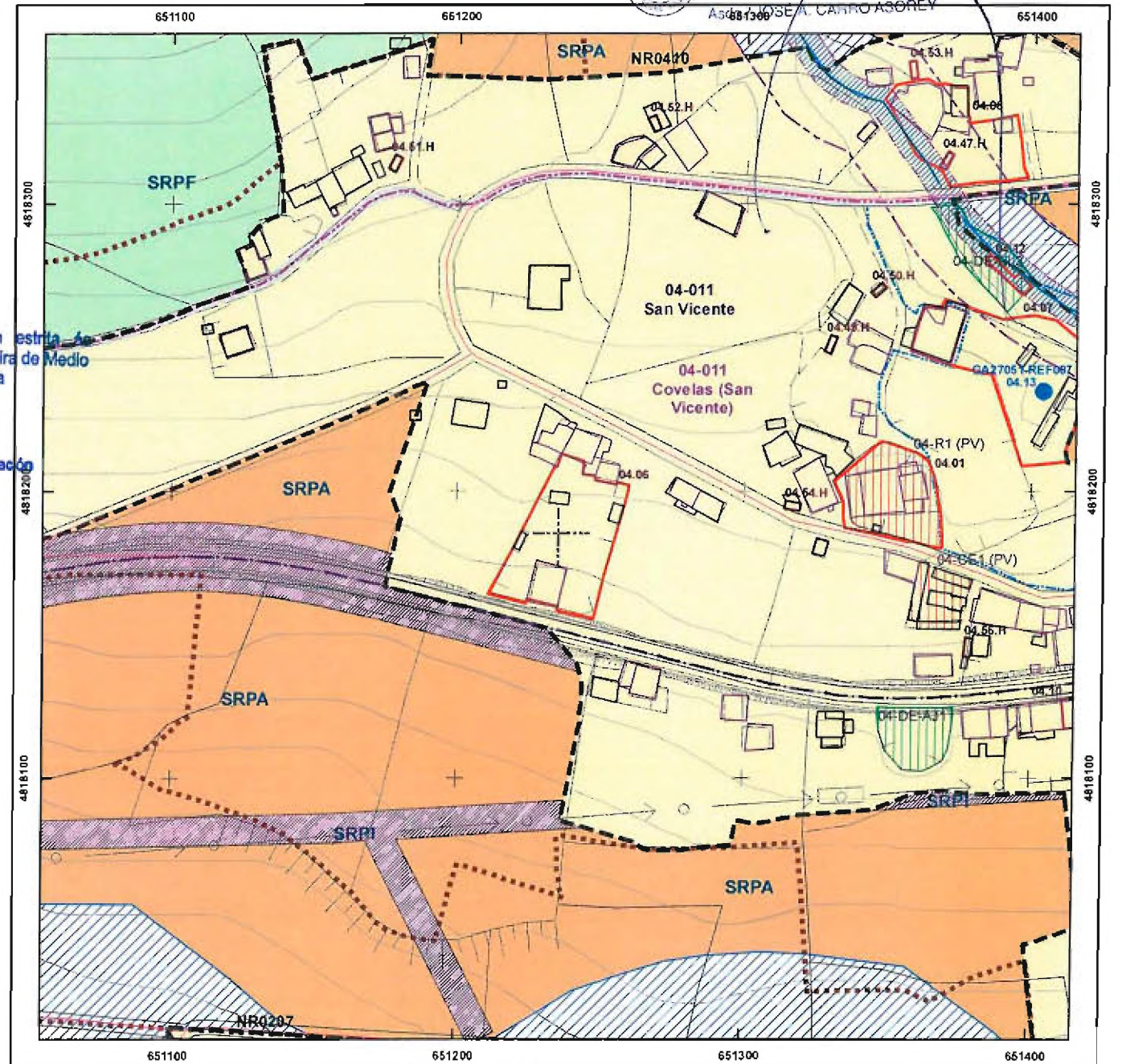
Ordenanza ou norma de aplicación O-14 / O-13 Normas 9, Normas Particulares

Obras permitidas As reguladas na normativa segundo o nivel de protección do elemento

Estado de conservación Bo **Nivel de protección** Ambiental

Uso actual Residencial **Titularidade** Privada

	PLAN XERAL DE ORDENACIÓN MUNICIPAL CONCELLO DE RIBADEO Catálogo de elementos a protexer ou recuperar	Nº de ficha: 04.06
---	---	------------------------------



CLASIFICACIÓN DO SOLO

SOLO URBANO

BOLO DE NÚCLEO RURAL

SOLO URBANIZABLE

PATRIMONIO CULTURAL ARQUITECTÓNICO E ETNOGRÁFICO

SISTEMAS XERAS E DOTACIÓNS LOCAIS


SISTEMA DE ESPAZOS LIBRES E ZONAS VERDES

SISTEMA DE EQUIPAMENTOS

SISTEMA VIARIO

SISTEMA INFRAESTRUTURAS DE SERVIZOS

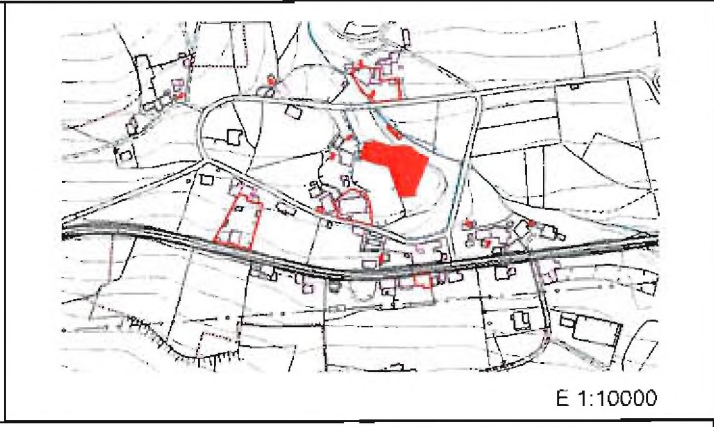
APARCAMENTOS

	Concello de Ribadeo	Ficha Nº
	Catálogo de elementos a protexer ou recuperar	04.07-

Denominación:
Casa Reitoral de San Vicente de Covelas

Localización:
San Vicente, parroquia de Covelas (San Vicente)

Clasificación do solo: SNR
Coordenadas UTM: x=651357; y=4818208
Categoría de protección:
Inventariado pola disposición adicional 2ª da Lei 8/1995
Número de plano:
V1.1 38/67 F4
V2.1 084/125 M09



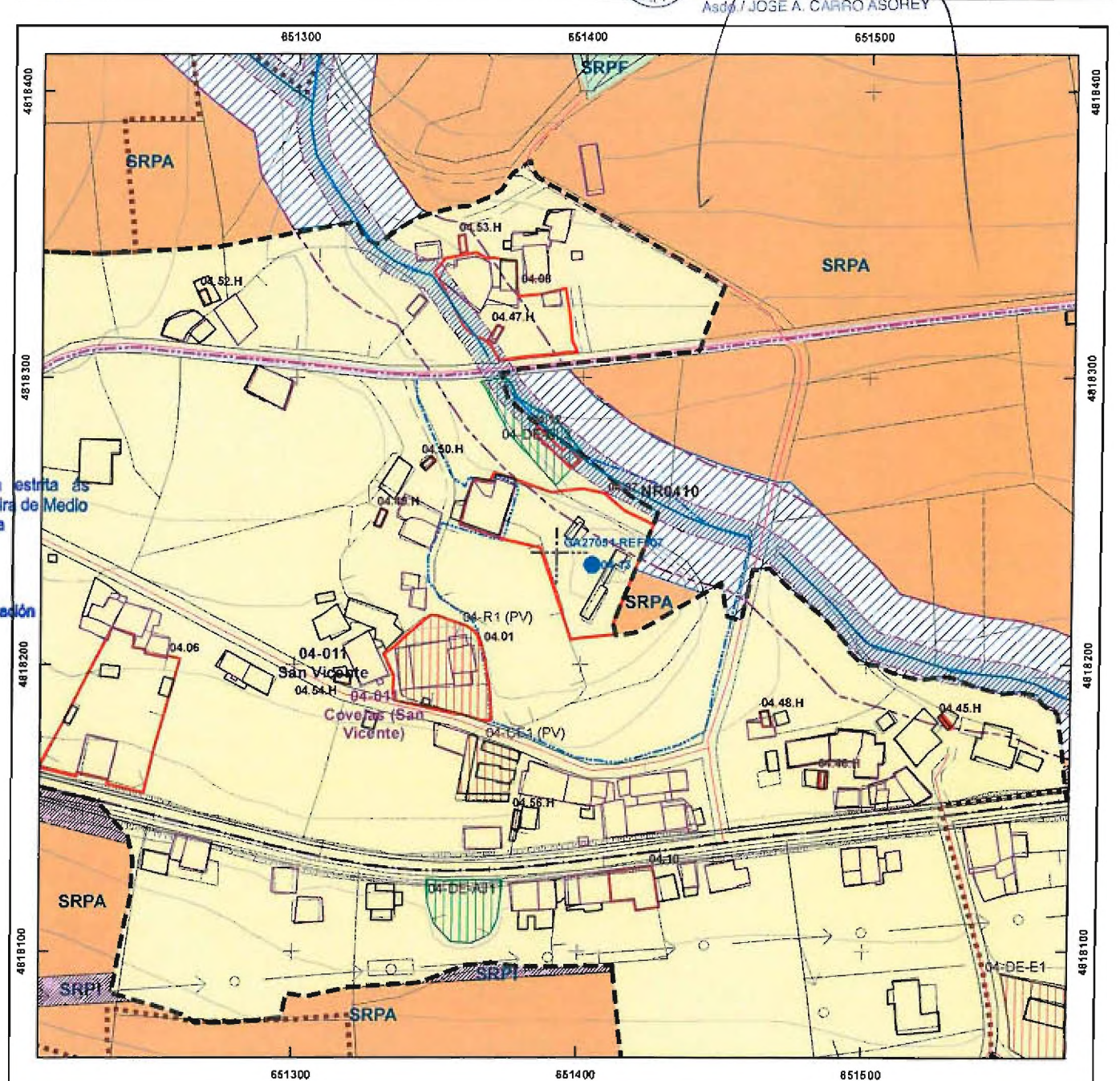
Descrición

Vivenda de planta rectangular e dúas alturas. Muros de cachotería revestidos en morteiro, desprendido en algunhas partes da edificación. Cuberta a catro augas con cubrición de lousa e limas en teila cerámica curva. A carpintería é de madeira pero foi substituída por aluminio en parte dos seus ocós. Porta de acceso e fiestras alinteladas. Bufarda rectangular en posición vertical, en planta baixa. Fiestras vidradas con batente de catro corpos. Atópase no núcleo de poboación de "San Vicente" e nunha contorna formada por prados, terreos de cultivo, monte baixo, arboredo e edificacións illadas tanto tradicionais como de nova construción. Deberase procurar substituír as carpinterías de aluminio cando se leven a cabo calquera obra encamiñada á substitución das actuais carpinterías, e recuperar deste modo os materiais orixinais destas construcións.

Ordenanza ou norma de aplicación	O-14 / O-13 Normas 9, Normas Particulares		
Obras permitidas	As reguladas na normativa segundo o nivel de protección do elemento		
Estado de conservación	Malo	Nivel de protección	Ambiental
Uso actual	Residencial	Titularidade	Privada

	PLAN XERAL DE ORDENACIÓN MUNICIPAL	Nº de ficha:
	CONCELLO DE RIBADEO	04.07

Asado / JOSE A. CARRO ASOREY



ESCALA: 1:2000



PATRIMONIO CULTURAL ARQUITECTÓNICO ETNOGRÁFICO

- Bem de interese cultural
- Ámbito protexido
- Confinio de protección

ARQUEOLÓXICO

- Grac I Protección integral
- Grac I caudelar
- Grac III preventiva

SISTEMAS XERAIS E DOTACIÓNS LOCAIS

- Canil de Santiago
- Camilo de Santiago

SISTEMA DE ESPAZOS LIBRES E ZONAS VERDES

- Diámetro
- Estación de

SISTEMA DE EQUIPAMENTOS

- Escuela
- Estación de

SISTEMA VIARIO

- Autonómica
- Municipal

SOLO URBANIZABLE

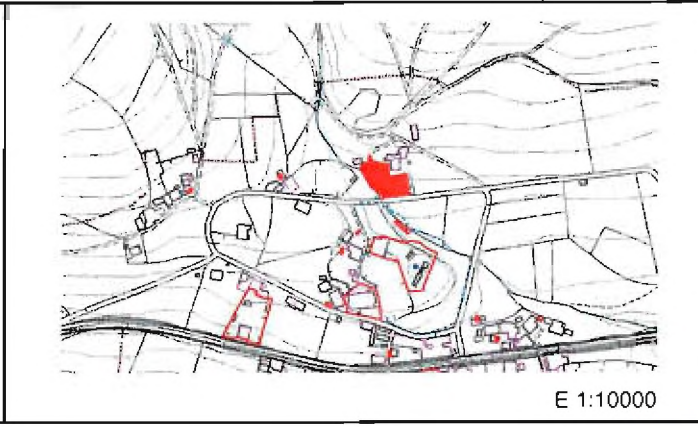
- R - Residencial
- I - Industrial
- C - Comercial

	Concello de Ribadeo	Ficha Nº
	Catálogo de elementos a protexer ou recuperar	04.08-

Denominación:
Conxunto de vivenda, alpendre e hórreo

Localización:
San Vicente, parroquia de Covelas (San Vicente)

Clasificación do solo: SNR
Coordenadas UTM: x=651347; y=4818306
Categoría de protección:
Inventariado pola disposición adicional 2ª da Lei 8/1995
Número de plano:
V1.1 38/67 F4
V2.1 084/125 M09



XUNTA DE GALICIA
Aprobado definitivamente con suxeición expresa ás condicións sinaladas pola Orde da Conselleira de Medio Ambiente, Territorio e Infraestruturas de data 14 NOV. 2014.
A xefe do servizo de Planificación Urbanística III
Linares Yáñez

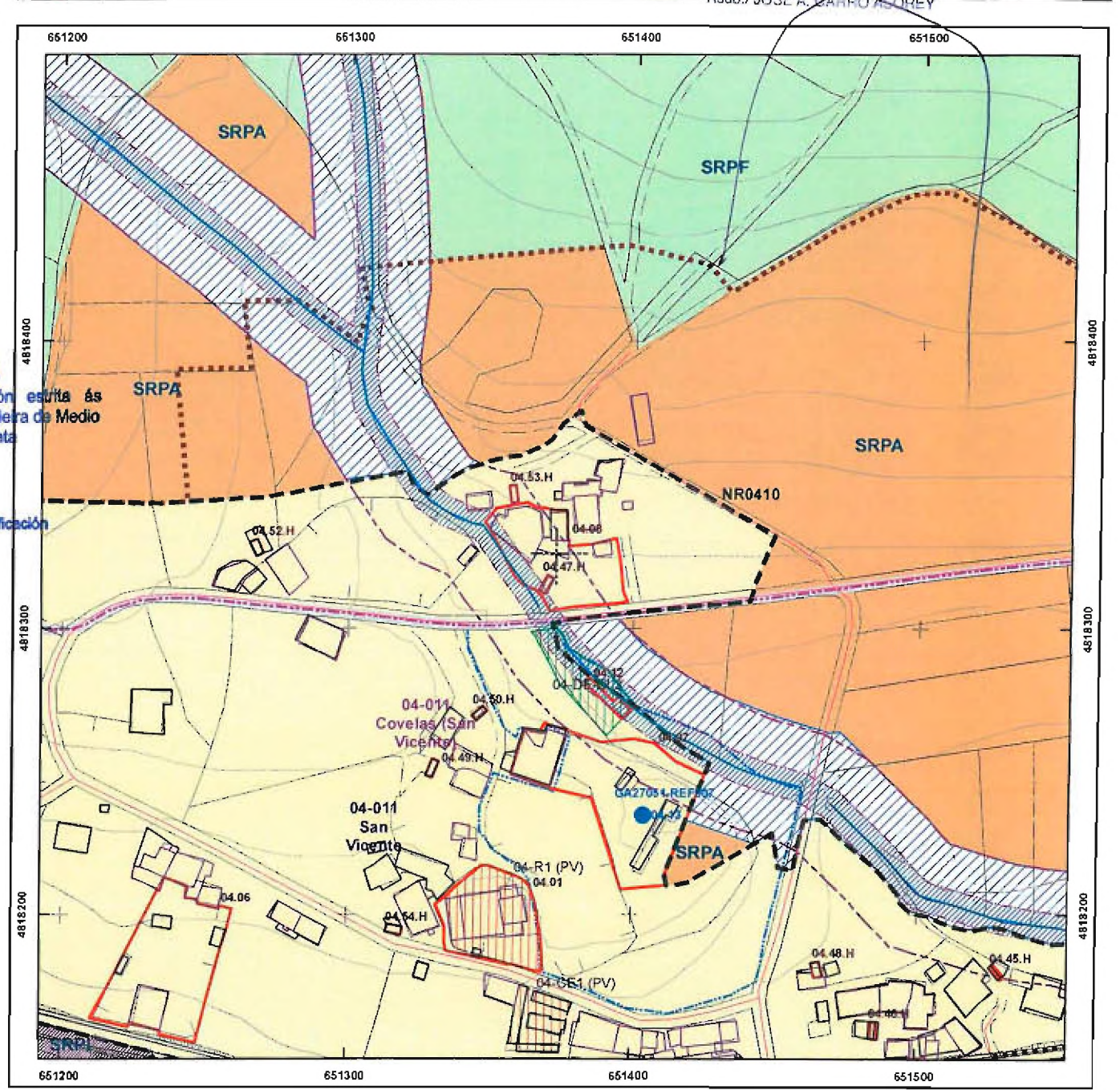
Descripción
Conxunto de edificacións tradicionais formado por vivenda, alpendre e hórreo que se atopa nunha parcela, con peche de cachotería, que linda cun regato. Vivenda de planta cuadrangular en dous andares. Muros de cachotería enfoscados con morteiro e branqueados na planta segunda. Cuberta a catro augas con estrutura de madeira, cubrición de laxas de lousa e limatesas en tella curva. Carpintería de madeira. Ocos rectangulares alintelados. En planta baixa, tres bufardas rectangulares en posición vertical e con tomachuvías. En planta alta, catro fiestras vidradas con batente de tres corpos. Alpendre, de planta rectangular, construído en cachotería e con cuberta a un auga de laxas de lousa. Hórreo mixto con cuberta a catro augas de lousa e elementos de pedra, a modo de suxeición, tanto no perímetro como no cumio. Situado no núcleo de poboación de "San Vicente" e nunha contorna rural formada por prados, terreos de cultivo e edificacións tradicionais.

Ordenanza ou norma de aplicación O-14 / O-13 Normas 9, Normas Particulares

Obras permitidas As reguladas na normativa segundo o nivel de protección do elemento

Estado de conservación	Regular	Nivel de protección	Ambiental
Uso actual	Residencial	Titularidade	Privada

	PLAN XERAL DE ORDENACIÓN MUNICIPAL CONCELLO DE RIBADEO Catálogo de elementos a protexer ou recuperar	Nº de ficha:
	Asda / JOSÉ A. SANRO ASUREY	04.08



ESCALA: 1:2000

CLASIFICACIÓN DO SOLO

- SOLO URBANO: Edificación tradicional, SRPA (P. Orixe), SRPA (P. Agrícola), SRPA (P. Infraestruturas), SRPPC (P. Patrimonio Cultural), SRPEN (P. de Espazos Naturais), SRPC (P. de Costas), Espazo natural
- SOLO RÚSTICO: SRPF (P. Forestal), SRPA (P. de Augas), SRPP (P. Paisaxista)
- SOLO DE NÚCLEO RURAL: Delimitación de núcleo rural, Núcleos de Identidade do Rural (NIL), Núcleos Costeiros
- SOLO URBANIZABLE: SUD (S. Urbanizable Delimitado)

PATRIMONIO CULTURAL ARQUITECTÓNICO E ETNOGRÁFICO

- Ben de interese cultural
- Ámbito protexido
- Contorno de protección

ARQUEOLÓXICO

- Grac I - Protección integral
- Grac I - cautelar
- Grac II - preventiva

SISTEMAS XERAIS E DOTACIÓNS LOCAIS

- SISTEMA DE ESPAZOS LIBRES E ZONAS VERDES: Estreito, Balneario, Alameda, Área recreativa, Espazo libre, Parque
- SISTEMA DE EQUIPAMENTOS: Estreito, Balneario, Alameda, Área recreativa, Espazo libre, Parque
- SISTEMA VIARIO: Escala, Autonómica, Deputación, Reserva, Rota solidaria
- SISTEMA INFRAESTRUTURAS DE SERVIZOS: ETAP, EDAR, B, G
- APARCAMENTOS: AP-E, AP

	Concello de Ribadeo	Ficha Nº
	Catálogo de elementos a protexer ou recuperar	04.09-

Denominación:
Conxunto de vivendas, palleira e hórreo

Localización:
Vilela, parroquia de Covelas (San Vicente)

Clasificación do solo: SNR
Coordenadas UTM: x=653703; y=4819372
Categoría de protección:
Inventariado pola disposición adicional 2ª da Lei 8/1995
Número de plano:
V1.1 32/67 E6
V2.1 071/125 K12



E 1:10000




XUNTA DE GALICIA
Aprobado definitivamente con suxeición estrita e con carácter vinculante polas Ordenanzas municipais aprobadas pola Orde da Conselleira de Medio Ambiente, Territorio e Infraestruturas de data 14 NOV. 2014.
A xefa do servizo de Planificación Urbanística III
Lucía Linares Yáñez

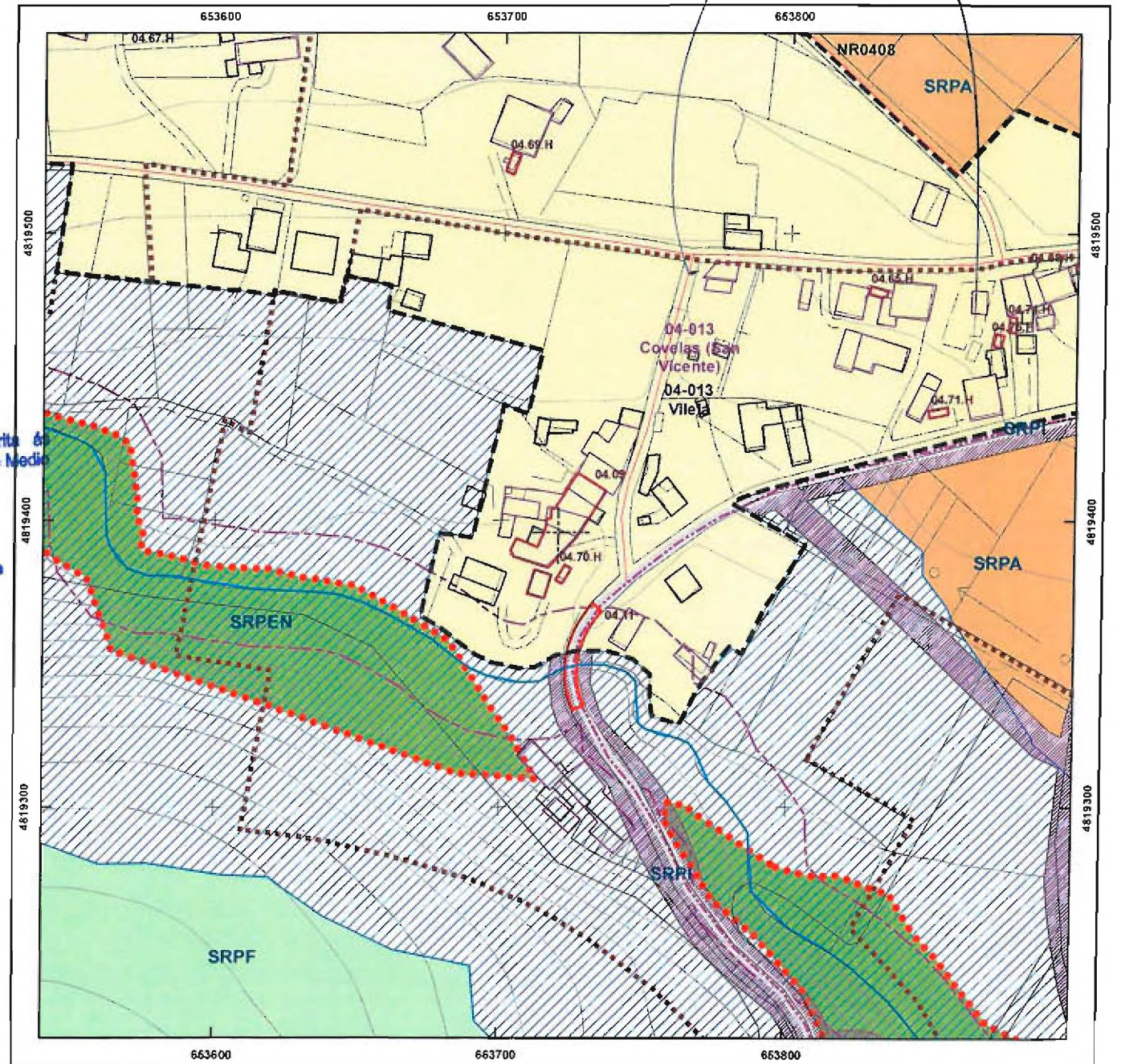
Descrición
Conxunto de edificacións tradicionais formado por catro vivendas, un alpendre e un hórreo. Catro vivendas entre medianeiras de planta rectangular e en dous andares. Muros de cachotería enfoscados en morteiro e pintados a excepción da vivenda nº23 que carece de pintura en toda a fachada e de morteiro na parte baixa. Cubertas a dúas augas con estrutura de madeira, cubrición de laxas de lousa e tanto os cumios como os encontros entre cubertas rematadas en tella curva. A carpintería era de madeira en tódolos ocós das vivendas pero na maioría dos casos foi substituída por aluminio. Ocós rectangulares alintelados. Palleira, de planta rectangular, construída en cachotería e con cuberta a dúas augas de laxas de lousa e cumio en tella curva. Os seus ocós de ventilación, mediante cerramento de táboas lixeiramente separadas, son rectangulares e alintelados con lintel de madeira a excepción do oco da fachada traseira que remata en lintel curvo. Hórreo mixto que perdeu a súa cuberta, esta era a catro augas e con cubrición de lousa. A vivenda nº23, a palleira e o hórreo atópanse en mal estado debido ao abandono. Situado no núcleo de poboación de "San Vicente" e nunha contorna rural formada por prados, terreos de cultivo, arboredo de ribeira e edificacións tradicionais.

Ordenanza ou norma de aplicación O-14 / O-13 Normas 9, Normas Particulares

Obras permitidas As reguladas na normativa segundo o nivel de protección do elemento

Estado de conservación	Regular	Nivel de protección	Ambiental
Uso actual	Residencial	Titularidade	Privada

	PLAN XERAL DE ORDENACIÓN MUNICIPAL CONCELLO DE RIBADEO Catálogo de elementos a protexer ou recuperar	Nº de ficha
	Asado JOSÉ A. CARRO ASOREY	04.09



ESCALA: 1:2000

CLASIFICACIÓN DO SOLO


- SOLO URBANO: Edificación tradicional
- SOLO RÚSTICO: SRPO (P. Ordenaria), SRPA (P. Agropecuaria), SRPI (P. Infraestruturas), SRPF (P. Fossil), SRPAg (P. de Augas), SRPPC (P. Patrimonio Cultural), SRPEN (P. de Espazos Naturais), SRPC (P. de Costas), Espazo natural
- SOLO DE NÚCLEO RURAL: Definição do núcleo rural, Núcleo de identidade do rural (NLR), Núcleo Costeiro
- SOLO URBANIZABLE: SUD (S. Urbanizable Delimitado)

SISTEMAS XERAIS E DOTACIÓNS LOCAIS

- SISTEMA DE ESPAZOS LIBRES E ZONAS VERDES: Espazo libre, Espazo verde, Espazo natural
- SISTEMA DE EQUIPAMENTOS: Equipamento urbano, Equipamento rural, Equipamento deportivo, Equipamento cultural, Equipamento social, Equipamento sanitario, Equipamento educativo, Equipamento recreativo, Equipamento de servizo
- SISTEMA VIARIO: Vial, Autonómico, Municipal, Reserva, Ruta sendeirismo, servizos de protección
- SISTEMA COMUNICACIÓNS: Estación Autobuses, Servizo telefónico, Servizo de correos, Servizo de gas, Servizo de auga, Servizo de electricidade, Servizo de saneamento, Servizo de residuos, Servizo de recollida selectiva de residuos, Servizo de recollida de residuos orgánicos, Servizo de recollida de residuos inertes, Servizo de recollida de residuos voluminosos, Servizo de recollida de residuos de construción, Servizo de recollida de residuos de vehículos, Servizo de recollida de residuos de animais mortos, Servizo de recollida de residuos de plantas e animais mortos, Servizo de recollida de residuos de produtos químicos, Servizo de recollida de residuos de produtos farmacéuticos, Servizo de recollida de residuos de produtos de limpeza, Servizo de recollida de residuos de produtos de beleza, Servizo de recollida de residuos de produtos de alimentación, Servizo de recollida de residuos de produtos de higiene persoal, Servizo de recollida de residuos de produtos de aseo, Servizo de recollida de residuos de produtos de limpeza doméstica, Servizo de recollida de residuos de produtos de limpeza profesional, Servizo de recollida de residuos de produtos de limpeza industrial, Servizo de recollida de residuos de produtos de limpeza comercial, Servizo de recollida de residuos de produtos de limpeza pública, Servizo de recollida de residuos de produtos de limpeza municipal, Servizo de recollida de residuos de produtos de limpeza autonómica, Servizo de recollida de residuos de produtos de limpeza estatal, Servizo de recollida de residuos de produtos de limpeza internacional, Servizo de recollida de residuos de produtos de limpeza global

APARCAMENTOS

- AP-E nº1

	Concello de Ribadeo	Ficha Nº
	Catálogo de elementos a protexer ou recuperar	04.11-

Denominación:
Ponte sobre Rego Pequeno

Localización:
Vilela, parroquia de Covelas (San Vicente)

Clasificación do solo: SRPAg
Coordenadas UTM: x=653722; y=4819333
Categoría de protección:
Inventariado pola disposición adicional 2ª da Lei 8/1995
Número de plano:
V1.1 32/67 E6
V2.1 071/125 K12



XUNTA DE GALICIA
Aprobado definitivamente con suxeición a esta condición sinalada pola Orde da Conselleira de Medio Ambiente, Territorio e Infraestruturas de data


14 NOV. 2014

A xefa do servizo de Planificación Urbánica III

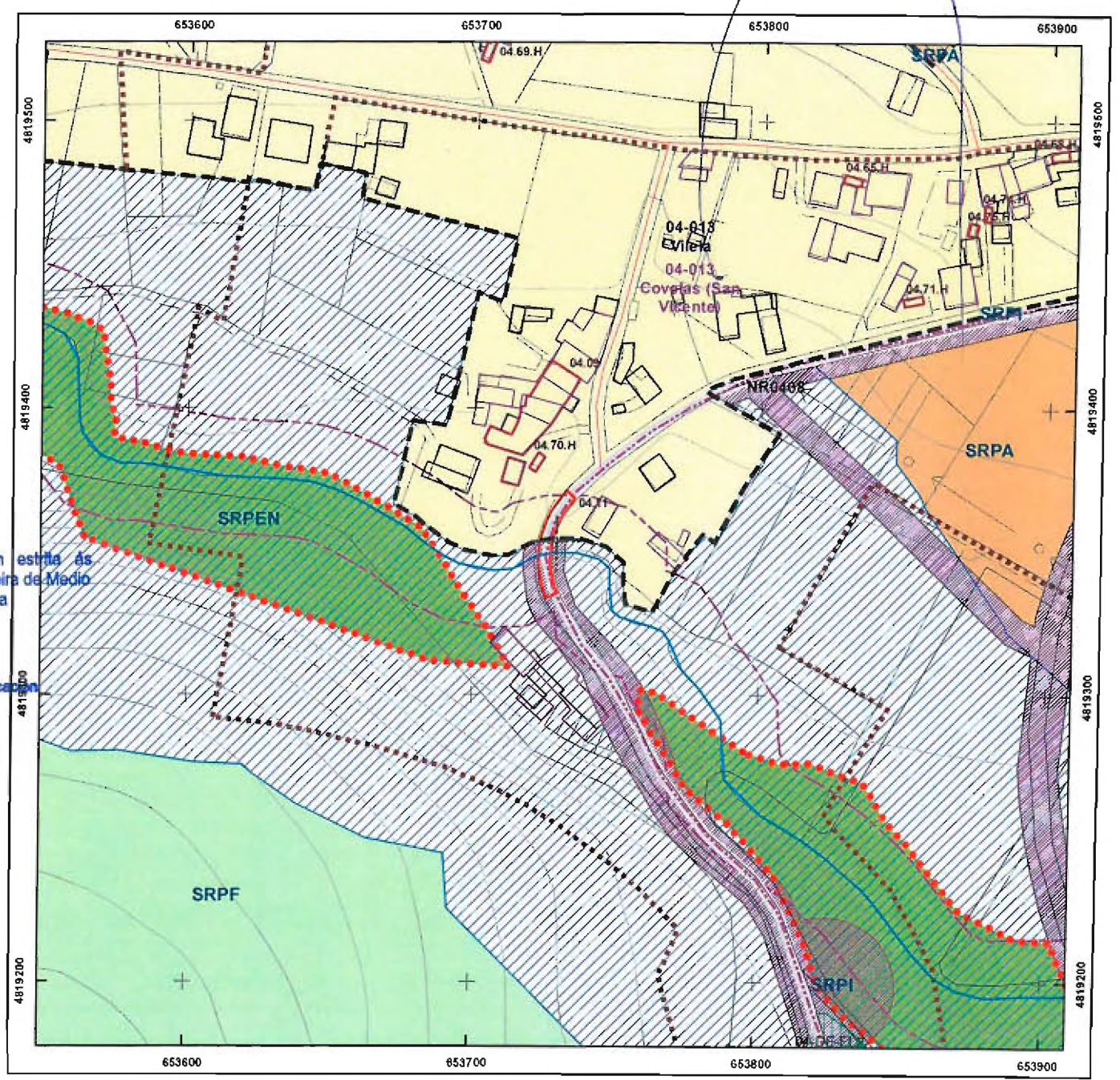

Lucía Linares Yáñez

Descrición
Construción para salvar a canle do Rego Pequeno. Ponte de tipo "Pontillóns" e "Pontes" con solucións construtivas a base dun único arco rebaxado cun sistema de arriostamento mediante contrafortes de cachotería en seco apoiados sobre o propio terreo. As súas dimensións aproximadas son de 40x4 metros. Construción na que tódalas pezas que conforman o arco, a clave, as doelas e a imposta son en elementos nobres de cantería. A súa calzada, de rasante en pendente e con banda de rodaxe de asfalto, limitase por quilamedos como elemento de protección. Sobre el transcorre unha estrada da deputación con tráfico rodado e o Camiño de Santiago. Atópase no núcleo de "Vilela", dentro do Espazo Natural e nun paraxe formado por prados, arboredo de ribeira e edificacións tradicionais.

Ordenanza ou norma de aplicación	SRPAg / O-13 Normas 9, Normas Particulares		
Obras permitidas	As reguladas na normativa segundo o nivel de protección do elemento		
Estado de conservación	Regular	Nivel de protección	Estrutural
Uso actual	Infraestruturas	Titularidade	Pública

	PLAN XERAL DE ORDENACIÓN MUNICIPAL	Nº de ficha:
	CONCELLO DE RIBADEO	04.11

Catálogo de elementos a protexer ou recuperar JOSÉ A. CARRO ASOREY



ESCALA: 1:2000

CLASIFICACIÓN DO SOLO

SOLO URBANO	Edificación tradicional	SOLO RÚSTICO	SRPF (P. Forestal)
SOLO DE NÚCLEO RURAL	SRPU (P. Ordeana)	SRPA (P. Agrícola)	SRPAg (P. de Augas)
Delimitación de núcleo rural	SRPI (P. Infraestruturas)	SRPI (P. Patrimonio Cultural)	SRPP (P. Pastoral)
Núcleo de identidade do rural (NL)	SRPEN (P. de Espazos Naturais)	SRP (P. de Costas)	Espezo natural
Núcleos Costeiros			

SOLO URBANIZABLE

SUD (S. Urbanizable Delimitado)	R. Residencial	I. Industrial	C. Comercial
---------------------------------	----------------	---------------	--------------

PATRIMONIO CULTURAL ARQUITECTÓNICO E ETNOGRÁFICO

Ben de interese cultural	Arquitológico	Camino de Santiago
Arbitrio protexido	Grac I Protección integral	Camino de Santiago
Contorno de protección	Grac I - caudal	nº de catálogo
nº de catálogo	Grac II - preventiva	GA3021000 código xacamento

SISTEMAS XERAIS E DOTACIÓNS LOCAIS

Grac I Protección integral	Grac I - caudal	Grac II - preventiva
----------------------------	-----------------	----------------------

SISTEMA DE ESPAZOS LIBRES E ZONAS VERDES

Existente	Existente, S2	Novo, S2
Existente, O1	Novo, O1	Novo, S2
Existente, O2	Novo, O2	Novo, S2

SISTEMA DE EQUIPAMENTOS

Existente	Existente, S2	Novo, S2
Existente, O1	Novo, O1	Novo, S2
Existente, O2	Novo, O2	Novo, S2

SISTEMA VIARIO

Esatal	Autonómica	Municipal
Deputación	Reserva	Reserva
Reserva	Reserva	Reserva

SISTEMA DE COMUNICACIÓNS


EA Estación Autibus	SA Sinalización maestra	SF Sistema ferroviario (FVE)
SP Sistema por Luz		

SISTEMA INFRAESTRUTURAS DE SERVIZOS

ETAP	EDAR	ERMA
ERMA	ERMA	ERMA

APARCAMENTOS

AP-E	AP-E	AP-E
------	------	------

	Concello de Ribadeo	Ficha Nº
	Catálogo de elementos a protexer ou recuperar	04.13-XC

DENOMINACIÓN:
"San Vicente"

LOCALIZACIÓN:
San Vicente

(Parroquia de Covelas (San Vicente))

CLASIFICACIÓN DO SOLO: SNR

CÓDIGO XACEMENTO: GA27051-REF007

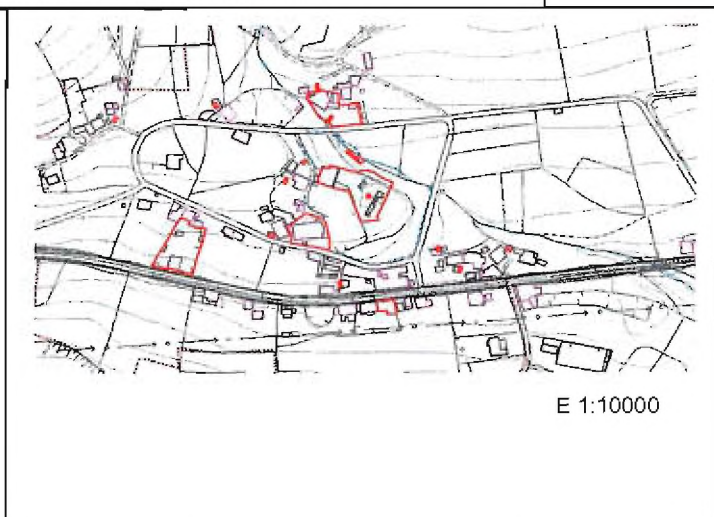
COORDENADAS U.T.M.: x=651400; y=4818231

ADSCRIPCIÓN CULTURAL: Indeterminado

ADSCRIPCIÓN TIPOLÓXICA: Castro

CATEGORÍA DE PROTECCIÓN: Inventariado

NÚMERO DE PLANO:
F4 38/67 V1.1
M09 V2.1 084/125

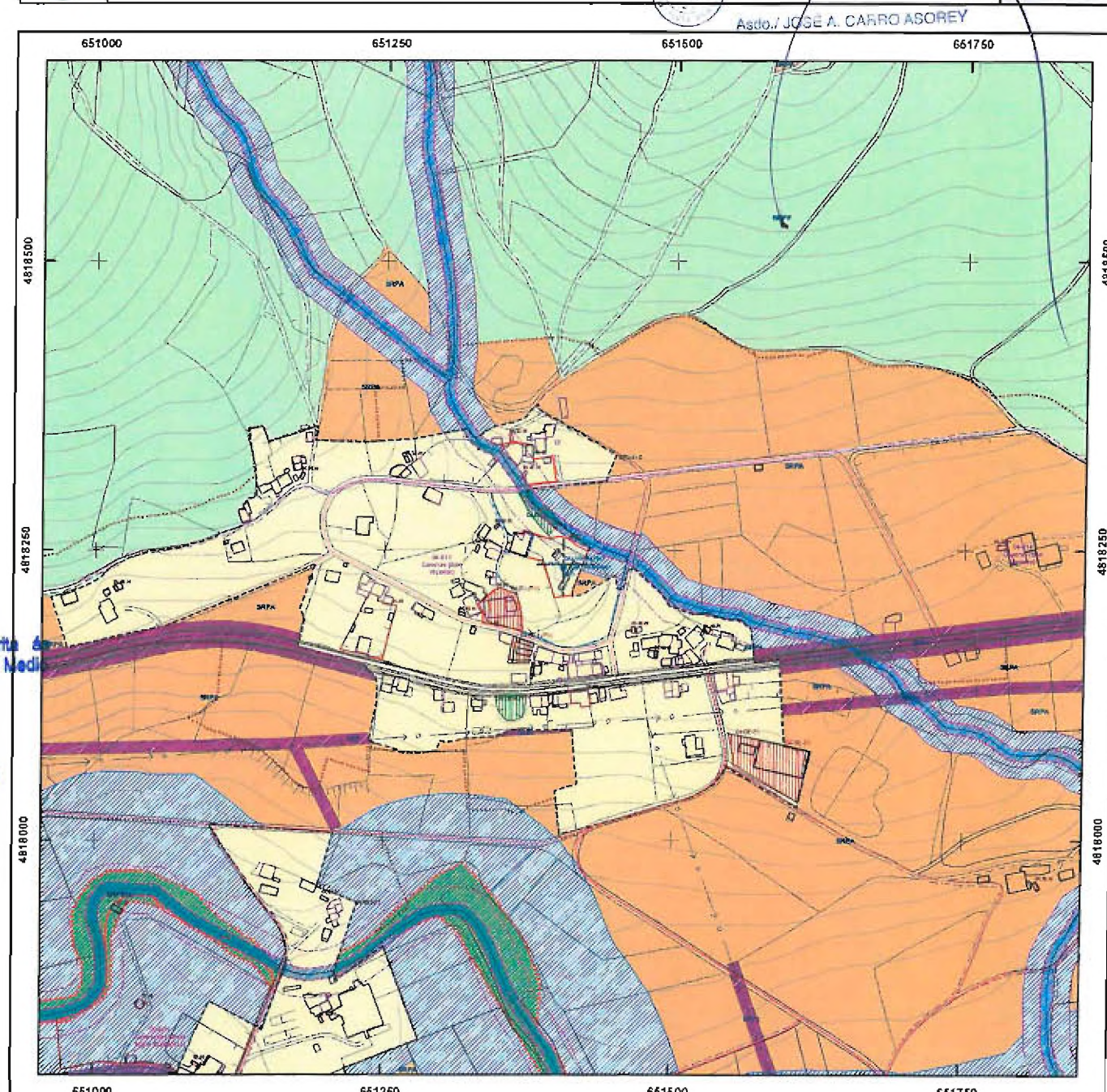


Descrición

Segundo o autor da recensión sobre Covelas no "Inventario Artístico de Lugo y su provincia" (T. I, p. 244) a Igrexa Parroquial "está edificada en un altozano, posiblemente un antigo castro". A revisión actual realizada no lugar non aportou indicios claros sobre a existencia dun xacemento deste tipo, aínda que si se verifican as boas condicións da zona para o emprazamento dun asentamento castrexo: outeiro destacado na parte baixa da ladeira, con boa visibilidade e posibilidade de adecuadas defensas naturais. As enquisas orais realizadas ós veciños non aportaron referencia algunha a este respecto. Parte do outeiro está ocupado pola Igrexa Parroquial, quedando a metade oriental do mesmo practicamente libre de edificacións. Nesta metade oriental do promontorio obsérvanse na pendente Este e Sueste dous cortes do terreo, a modo de aterraxamentos intencionados, dos que non é posible determinar a antigüidade. De existir un xacemento nesta zona podería corresponder cos límites do castro e posibles defensas.

Ordenanza ou norma de aplicación	Patrimonio Arqueolóxico Normas 9, Normas de protección do patrimonio cultural		
Obras permitidas			
Estado de conservación	Impreciso-Malo	Nivel de protección	Grao III
Uso actual	Igrexa e Residencial	Titularidade	-

	PLAN XERAL DE ORDENACIÓN MUNICIPAL CONCELLO DE RIBADEO	Nº de ficha:
	Catálogo de elementos a protexer ou recuperar	04.13



ESCALA: 1:5.000

CLASIFICACIÓN DO SOLO

SOLO URBANO	Edificación tradicional	SOLO RÚSTICO	SRPO (P. Oribañá)	SRPF (P. Forestal)
SOLO DE NÚCLEO RURAL	SRPA (P. Agropecuario)	SRPA (P. de Augas)	SRP (P. Infraestruturas)	SRP (P. Paisaxística)
Delimitación de núcleo rural	SRPPC (P. Patrimonio Cultural)	SRPEN (P. de Espazos Naturais)	SRPC (P. de Costas)	Espezo natural
Núcleos de Identidade do litoral (NIL)				
Núcleos Costeiros				
Zona de servizos de protección de cauces				
Límite de edificación				
SOLO URBANIZABLE	R - Residencial	I - Industrial	C - Comercial	
SUD (S. Urbanizable Deiximado)				

PATRIMONIO CULTURAL

ARQUITECTÓNICO E ETNOGRÁFICO	ARQUEOLÓXICO	CAMIÑO DE SANTIAGO
Ben de interese cultural	Grao I Protección integral	Camiño de Santiago
Ámbito protexido	Grao II caulelar	nº de castelo
Contorno de protección	Grao III preventiva	GA36921000 código xacemento

SISTEMAS XERAIS E DOTACIÓNS LOCAIS

SISTEMA DE ESPAZOS LIBRES E ZONAS VERDES

SISTEMA DE EQUIPAMENTOS

SISTEMA VIARIO

SISTEMA INFRAESTRUTURAS DE SERVIZOS

APARCAMENTOS

