



# PLAN XERAL DE ORDENACIÓN MUNICIPAL DE RAIRIZ DE VEIGA

## CATALOGO DE BENS CULTURAIS

CLASE ELEMENTO:  
**ARQUITECTURA**

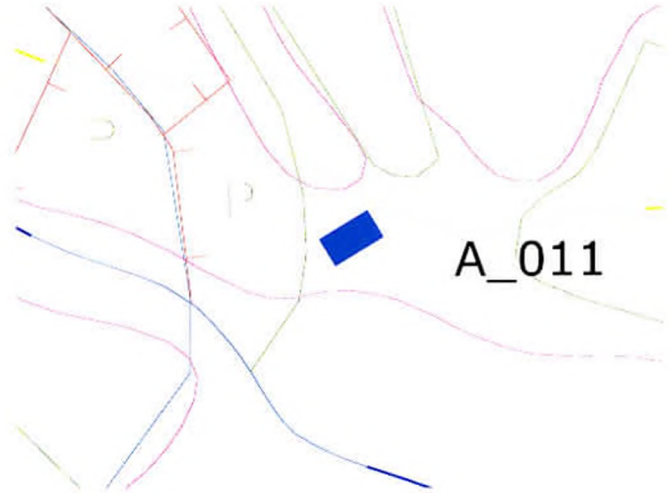
TIPOLOXIA:  
**MUÍÑOS**

CLAVE PLANO:  
**O-2\_264-41**

Nº FICHA:  
**A\_011**

F 01

PLANO



DENOMINACIÓN:	PARROQUIA:	NÚCLEO:	LOCALIZACIÓN:
<b>Muíño de Arriba</b>	<b>RAIRIZ DE VEIGA</b>	<b>Aldea do Muíño</b>	<b>Río Bidueiro Aldea do Muíño</b>

**DESCRIPCIÓN:**

Estamos diante de un (1) muíño de canle e pequenas dimensións que se sitúa á beira do río Bidueiro e contan con dúas moas. É propiedade dos veciños da Aldea do Muíño, que apenas moen nel regularmente.

Os muíños son unha sabia combinación de arquitectura e tecnoloxía, unha edificación simple que acolle un complexo dispositivo mecánico accionado pola forza da auga. Está composto pola presa, que ten por obxecto captar a auga do río; a gavada ou lovada, que conduce a auga da presa cara o muíño salvando o desnivel do terreo; a canle, que conduce a auga cara o rodicio, unha roda hidráulica con paletas curvas e eixo vertical que move a moa; e a edificación do muíño propiamente dita, un sinxelo edificio de planta rectangular e uns 8 m<sup>2</sup> de superficie, cuberto por un tellado a dúas augas constituído por paredes de cantería irregular nos que unicamente se practican dous vanos, o que permite o acceso e o que está destinado a introducir luz natural no interior do muíño. A meirande parte dos muíños da comarca da Limia pertencen á modalidade de canle, característico por ter que administrar un pequeno caudal de auga que, procedente da gavada, condúcese rapidamente cara o rodicio a través da canle para bater contra o primeiro de maneira tanxencial.

Na parte inferior da canle áchase unha peza especial de madeira ou granito, segundo o caso, onde se practica un burato que se abre e obtura dende o interior (o billote ou bofetón) que fará saír á auga coa forza necesaria para mover o rodicio coa forza desexada.

O muíño da fotografía é de dúas moas e atópase moi preto da Aldea do Muíño.

CATEGORÍA:	AMBITO:	NIVEL PROTECCIÓN:	ESTADO CONSERVACIÓN:	PROPIETARIO:
<b>INCLÚIDO NO CATÁLOGO</b>	<b>LOCAL</b>	<b>ESTRUTURAL</b>	<b>MALO</b>	<b>PRIVADA</b>

ORDENANZA DE APLICACIÓN: **CONCELLO DE RAIRIZ DE VEIGA (OURENSE)**

RÚSTICO PROTECCIÓN AGROPECUARIA

OBSERVACIÓNS: Este muíño forma parte dun conxunto de dous exemplares situados río arriba e río abaixo da aldea.  
**DILIXENCIA.- Para facer constar que o presente documento foi aprobado ... Provisionalmente ... polo Pleno da Corporación en sesión de ... 18 ... de ... Marzo ... de ... 2009 ...**

ELEMENTOS A PROTEXER: **RAIRIZ DE VEIGA**

CARPINTERÍAS DE MADEIRA

MELLORAS NECESARIAS: **Rairiz de Veiga**

Rehabilitación integral do muíño preservando a tipoloxía e os materiais orixinais: tela curva do país, carpintería de madeira, etc...

OBRAS PROHIBIDAS: **YUNTA DE GALIÑA**

Alteración dos elementos protexidos

OBRAS PERMITIDAS: **Restauración para voltar a súa imaxe orixinal**

Mais todas as permitidas na normativa xeral correspondentes ao seu nivel de protección.

de data **10 XULL. 2009**



**Marta Mariñas Busto**



# PLAN XERAL DE ORDENACIÓN MUNICIPAL DE RAIRIZ DE VEIGA

## CATALOGO DE BENS CULTURAIS

CLASE ELEMENTO:  
**ARQUITECTURA**

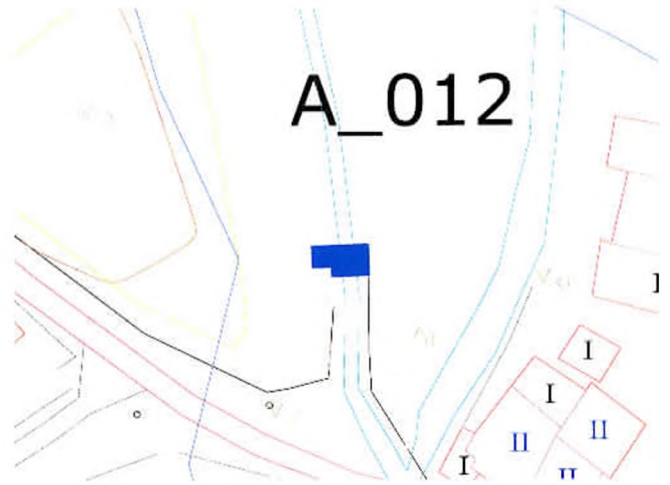
TIPOLOXIA:  
**MUÍÑOS**

CLAVE PLANO:  
**O-3\_6.2**

Nº FICHA:  
**A\_012**

F 01

PLANO



DENOMINACIÓN:	PARROQUIA:	NÚCLEO:	LOCALIZACIÓN:
<b>Muíño de Currás</b>	<b>RAIRIZ DE VEIGA</b>	<b>Currás</b>	<b>Río Bidueiro Currás</b>

**DESCRIPCIÓN:**

Estamos diante de un (1) muíño de canle e pequenas dimensións que se sitúa á beira do río Bidueiro e contan con dúas moas. É propiedade comunal dos veciños da aldea de Currás, que apenas moen nel regularmente.

Os muíños son unha sabia combinación de arquitectura e tecnoloxía, unha edificación simple que acolle un complexo dispositivo mecánico accionado pola forza da auga. Está composto pola presa, que ten por obxecto captar a auga do río; a gavada ou lovada, que conduce a auga da presa cara o muíño salvando o desnivel do terreo; a canle, que conduce a auga cara o rodicio, unha roda hidráulica con paletas curvas e eixo vertical que move a moa; e a edificación do muíño propiamente dita, un sinxelo edificio de planta rectangular e uns 8 m/2 de superficie, cuberto por un tellado a dúas augas constituído por paredes de cantería irregular nos que unicamente se practican dous vanos, o que permite o acceso e o que está destinado a introducir luz natural no interior do muíño. A meirande parte dos muíños da comarca da Limia pertencen á modalidade de canle, característico por ter que administrar un pequeno caudal de auga que, procedente da gavada, condúcese rapidamente cara o rodicio a través da canle para bater contra o primeiro de maneira tanxencial.

Na parte inferior da canle áchase unha peza especial de madeira ou granito, segundo o caso, onde se practica un burato que se abre e obtura dende o interior (o billote ou bofetón) que fará saír á auga coa forza necesaria para mover o rodicio coa forza desexada.

O muíño da fotografía é de dúas moas e atópase moi preto da aldea de Currás.

CATEGORÍA:	AMBITO:	NIVEL PROTECCIÓN:	ESTADO CONSERVACIÓN:	PROPIETARIO:
INCLUIDO NO CATÁLOGO	LOCAL	ESTRUTURAL	REGULAR	PRIVADA
ORDENANZA DE APLICACIÓN:	<b>CONCELLO DE RAIRIZ DE VEIGA (OUPENSE)</b>			
NÚCLEO RURAL EXPANSION	<b>DILIXENCIA.- Para facer constar que o presente documento foi aprobado ... Profesionalmente ...</b>			
OBSERVACIÓNS:	<b>polo Pleno da Corporación en sesión ... de ... 18 ... de ... Marzo ... de ... 2009 ...</b>			
ELEMENTOS A PROTEXER	<b>Rairiz de veiga 23 de ... Marzo ... de ... 2009.</b>			
CARPINTERÍAS DE MADEIRA	<b>Rairiz de veiga 23 de ... Marzo ... de ... 2009.</b>			
MELLORAS NECESARIAS:	Rehabilitación integral do muíño preservando a tipoloxía e os materiais orixinais: tella curva do país, carpintería de madeira, etc.			
OBRAS PROHIBIDAS:	OBRAS PERMITIDAS:			
Alteración dos elementos protexidos	Restauración para voltar a súa imaxe orixinal			
Mais todas as permitidas na normativa xeral correspondentes ao seu nivel de protección.				

**XUNTA DE GALICIA**  
Aprobado parcialmente coas condicións e nos termos establecidos pola Orde do Conselleiro de Medio Ambiente, Territorio e Infraestruturas

de data **10 XULL. 2009**

A xefa do servizo de Planificación Urbanística



Me **Marías Busto**



# PLAN XERAL DE ORDENACIÓN MUNICIPAL DE RAIRIZ DE VEIGA

## CATALOGO DE BENS CULTURAIS

CLASE ELEMENTO:  
**ARQUITECTURA**

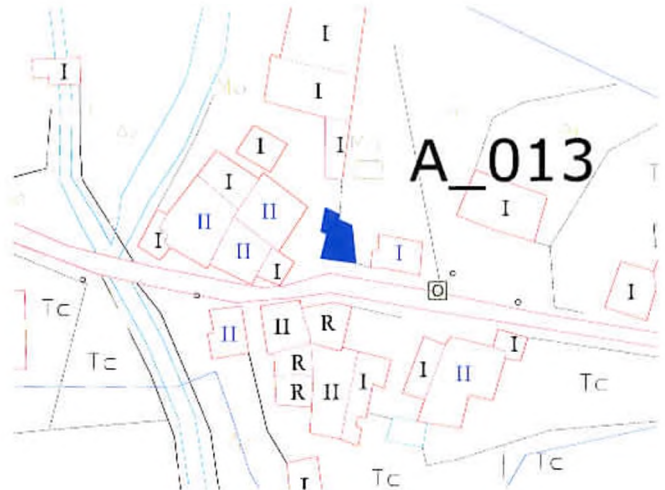
TIPOLOXIA:  
**FORNOS**

CLAVE PLANO:  
**O-3\_6.2**

Nº FICHA:  
**A\_013**

F 01

PLANO



DENOMINACIÓN: <b>Forno comunal de Currás</b>	PARROQUIA: <b>RAIRIZ DE VEIGA</b>	NÚCLEO: <b>Currás</b>	LOCALIZACIÓN: <b>Currás</b>
---	--------------------------------------	--------------------------	--------------------------------

**DESCRIPCIÓN:**

Forno comunal recentemente restaurado e que ocupa un espazo central na aldea de Currás. De planta rectangular, piso terreo e cuberta a catro augas, o seu interior conserva os elementos propios do forno tradicional. Este constitúe unha pequena construción circular que ten forma de bóveda no seu interior, e serve para cocer pan, empanadas, bolos preñados, etc...

De propiedade comunitaria, esta modalidade de forno é o propio das sociedades de escasos recursos. Trátase dunha construción independente feita e conservada polos veciños que era utilizado seguindo o sistema de rolda. Os seus muros foron levantados en perpiño e cachotería de granito, o que dá lugar á apertura de dous vans: a porta de acceso e un pequeno xanelo lateral.

O interior dos fornos comunais tradicionais posúe plataformas horizontais ao longo das paredes, coñecidas como tendais, onde se lle dá forma á masa. Seguidamente sitúase o forno propiamente dito, tamén chamado vaso do forno, que ocupa o largo da construción.

A estrutura constitúese por medio dunha cámara de planta circular, a capela - asentada sobre o lar- base de pedra construída de lousas ben traballadas, con teito abovedado onde se acende o lume e se fai a cocedura do pan unha vez realizado o enforñado. O forno ten un oco de acceso -a boca- que en moitos casos leva na parte superior unha peza saínte de pedra coñecida co nome de chapilé, que ten por obxecto impedir o ascenso das fáscaas.

O lar prolongase cara adiante formando unha plataforma a xeito de mesa, a lareira, dotada dun burato polo que se fai caer a cinza nun depósito inferior denominado fornalleira ou borralleira.

CATEGORÍA: <b>INCLUIDO NO CATÁLOGO</b>	AMBITO: <b>LOCAL</b>	NÍVEL DE PROTECCIÓN: <b>ESTRUTURAL</b>	ESTADO DE CONSERVACIÓN: <b>BO</b>	PROPIETARIO: <b>COMUNAL</b>
ORDENANZA DE APLICACIÓN: <b>NÚCLEO RURAL TRADICIONAL</b>	<b>DILIXENCIA.- Para facer constar que o presente documento foi aprobado provisionalmente polo Pleno da Corporación en sesión de ..... de ..... de 2009.</b>			
OBSERVACIÓNS:	<b>Rairiz de Veiga, 23 de ... de 2009</b>			
ELEMENTOS A PROTEXER <b>CARPINTERÍAS DE MADEIRA</b>	<b>Secretaría.</b>			
MELLORAS NECESARIAS: Traslado dos postes de electricidade e telefonía chantados á beira da fachada do forno. Substitución do tornachruvas que gorece a xanela principal do forno, instalando outra máis axeitada á tipoloxía do inmoble.				
OBRAS PROHIBIDAS: Alteración dos elementos protexidos	OBRAS PERMITIDAS: Restauración ou reparación dos elementos deteriorados Mais todas as permitidas na normativa xeral correspondentes ao seu nivel de protección.			

de data **10 XULL. 2009**



**María Mariñas Busto**



# PLAN XERAL DE ORDENACIÓN MUNICIPAL DE RAIRIZ DE VEIGA

## CATALOGO DE BENS CULTURAIS

CLASE ELEMENTO:  
**ARQUITECTURA**

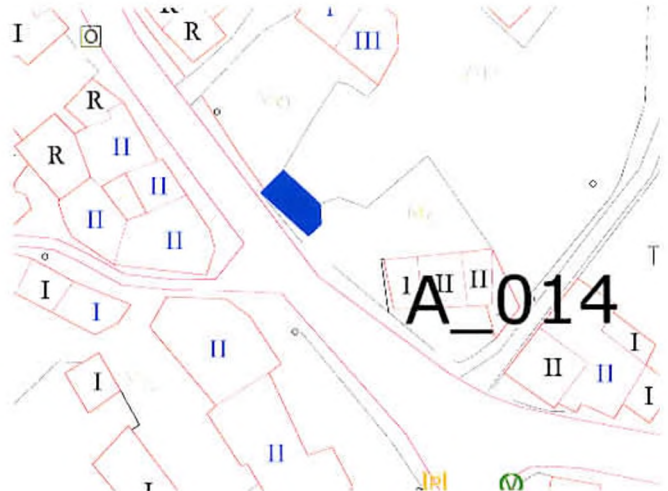
TIPOLOXIA:  
**FORNOS**

CLAVE PLANO:  
**O-3\_6.2**

Nº FICHA:  
**A\_014**

F 01

PLANO



DENOMINACIÓN: <b>Forno comunal de Sta Baia</b>	PARROQUIA: <b>RAIRIZ DE VEIGA</b>	NÚCLEO: <b>Sta Baia</b>	LOCALIZACIÓN: <b>Sta Baia</b>
---	--------------------------------------	----------------------------	----------------------------------

**DESCRIPCIÓN:**

Forno comunal recentemente restaurado e que ocupa un espazo central na aldea de Sta Baia. De planta rectangular, piso terreo e cuberta a tres augas, o seu interior conserva os elementos propios do forno tradicional. Este constitúe unha pequena construción circular que ten forma de bóveda no seu interior, e serve para cocer pan, empanadas, bolos preñados, etc...

De propiedade comunitaria, esta modalidade de forno é o propio das sociedades de escasos recursos. Trátase dunha construción independente feita e conservada polos veciños que era utilizado seguindo o sistema de rolda. Os seus muros foron levantados en perpiño e cachotería de granito, o que dá lugar á apertura de dous vans: a porta de acceso e un pequeno xanelo lateral.

O interior dos fornos comunais tradicionais posúe plataformas horizontais ao longo das paredes, coñecidas como tendais, onde se lle dá forma á masa. Seguidamente sitúase o forno propiamente dito, tamén chamado vaso do forno, que ocupa o largo da construción.

A estrutura constitúese por medio dunha cámara de planta circular, a capela -asentada sobre o lar- base de pedra construída de lousas ben traballadas, con teito abovedado onde se acende o lume e se fai a cocedura do pan unha vez realizado o enformado. O forno ten un oco de acceso -a boca- que en moitos casos leva na parte superior unha peza saínte de pedra coñecida co nome de chapilé, que ten por obxecto impedir o ascenso das faíscas.

O lar prolongase cara adiante formando unha plataforma a xeito de mesa, a lareira, dotada dun burato polo que se fai caer a cinza nun depósito inferior denominado formalleira ou borralleira.

CATEGORÍA: <b>INCLUÍDO NO CATÁLOGO</b>	AMBITO: <b>LOCAL</b>	NIVEL PROTECCIÓN: <b>ESTRUTURAL</b>	ESTADO CONSERVACIÓN: <b>BG</b>	PROPIETARIO: <b>COMUNAL</b>
---	-------------------------	--	-----------------------------------	--------------------------------

ORDENANZA DE APLICACIÓN:  
**NÚCLEO RURAL TRADICIONAL**

OBSERVAÇÕES:  
**DILIXENCIA - Para facer constar que o presente documento foi aprobado ...*Profesionalmente*... polo Pleno da Corporación en sesión ... de ...*18*... de ...*Rairiz*... de ...*2009*...**

ELEMENTOS A PROTEXER  
**CARPINTERÍAS DE MADEIRA**

MELLORAS NECESARIAS:  
**Soterramento do cableado aéreo.**

OBRAS PROHIBIDAS:  
**Alteración dos elementos protexidos**

OBRAS PERMITIDAS:  
**Restauración ou reparación dos elementos deteriorados**  
**Mais todas as permitidas na normativa xeral correspondentes ao seu nivel de protección.**

de data **10 XULL. 2009**



A xefe do servizo de Planificación Urbanística

*María José Euste*



# PLAN XERAL DE ORDENACIÓN MUNICIPAL DE RAIRIZ DE VEIGA

## CATALOGO DE BENS CULTURAIS

CLASE ELEMENTO:  
**ARQUITECTURA**

TIPOLOXIA:  
**CIVIL**

Nº FICHA:  
**A\_015**

F 01

PLANO



DENOMINACIÓN:	PARROQUIA:	NÚCLEO:	LOCALIZACIÓN:
<b>Casa de Rairiz nº 35</b>	<b>RAIRIZ DE VEIGA</b>	<b>Rairiz de Veiga</b>	<b>Rairiz de Veiga</b>

**DESCRIPCIÓN:**

Vivenda unifamiliar de dúas alturas levantada entre medianeiras que presenta un total de dúas alturas (B+I) e cuberta a dúas augas. Os seus muros aparecen constituídos por perpiño granítico perfectamente labrado e escuadrado da modalidade de opus quadratum. A principal singularidade da vivenda é a espléndida balconada que loce a súa fachada oeste, soportada por media dúcia de canzorros -agrupados en dous conxuntos- triplemente moldurados constituídos por dúas pezas. Xunto a este corredor voado destacan catro pousadoiros artísticos de forma ovalada decorados con acanalamentos utilizados como maceteiros. A vivenda foi levantada a principios do século XX.

CATEGORÍA:	AMBITO:	NIVEL PROTECCIÓN:	ESTADO CONSERVACIÓN:	PROPIETARIO:
<b>INCLUIDO NO CATÁLOGO</b>	<b>LOCAL</b>	<b>TIPOLOXICA</b>	<b>REGULAR</b>	<b>PRIVADA</b>

ORDENANZA DE APLICACIÓN: **NÚCLEO RURAL TRADICIONAL** **CONCELLO DE RAIRIZ DE VEIGA (OURENSE)**  
Plano Ordenación (Folla): **0316**

OBSERVACIÓNS: **Este documento foi aprobado ... Parcialmente ... polo Pleno da Corporación en sesión ...**

ELEMENTOS A PROTEXER: **de ... 18 ... de Rairiz ... de ... 2009 ...**

ELEMENTOS PETREOS SENLLEIROS: **Rairiz de Veiga ... de Rairiz ... de 2009.**

MELLORAS NECESARIAS: **Soterramento do cableado aéreo e instalación dun alumeadado nobre acorde coa entidade do Ben.**

OBRAS PROHIBIDAS: **Alteración dos elementos protexidos**

OBRAS PERMITIDAS: **Restauración ou reparación dos elementos deteriorados**

**Máis todas as permitidas na normativa xeral correspondentes ao seu nivel de protección.**



**XUNTA DE GALICIA**  
Aprobado parcialmente coas condicións e nos termos establecidos pola Orde do Conselleiro de Medio Ambiente, Territorio e Infraestruturas

de data **10 XULL. 2009**



A Acta do servizo de Planificación Urbanística

**Marta Mariñas Busto**



# PLAN XERAL DE ORDENACIÓN MUNICIPAL DE RAIRIZ DE VEIGA

## CATALOGO DE BENS CULTURAIS

CLASE ELEMENTO:  
**ARQUITECTURA**

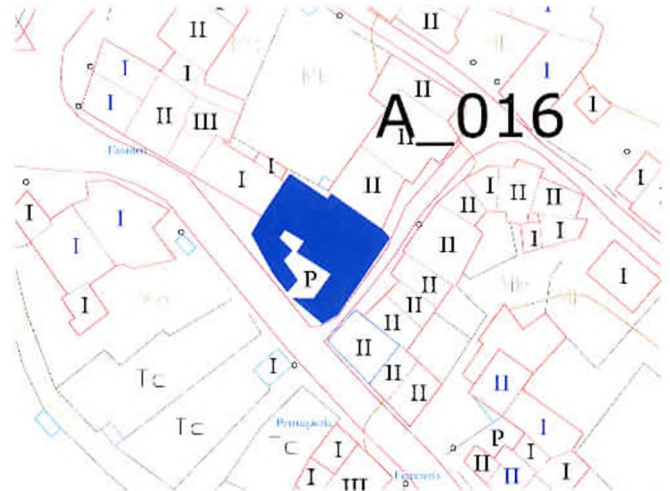
TIPOLOXIA:  
**CIVIL**

CLAVE PLANO:  
**O-3\_6.1**

Nº FICHA:  
**A\_016**

F 01

PLANO



DENOMINACIÓN: <b>Casa de Rairiz nº 33</b>	PARROQUIA: <b>RAIRIZ DE VEIGA</b>	NÚCLEO: <b>Rairiz de Veiga</b>	LOCALIZACIÓN: <b>Rairiz de Veiga</b>
--	--------------------------------------	-----------------------------------	---

**DESCRIPCIÓN:**

Edificio de dúas alturas (B+I), planta rectangular e cuberta a catro augas que se ubica nun lugar central da aldea de Rairiz. Os seus muros aparecen levantados en perpiño granítico de óptima calidade perfectamente labrado e escuadrado. O acceso á vivenda realízase por medio dunha escaleira exterior que desemboca nunha solaina que ocupa a fachada menor da vivenda, seriamente deformada a causa dunha rehabilitación desafortunada. Entre todos os seus elementos destaca o monumental portalón de acceso, coroado cunha cruz latina sen figuración. A vivenda aillase do rueiro por medio dun elevado muro de 3 m de altura constituído en opus vittatum e decorado con ameas de cantería de grande lucimento.

CATEGORÍA: <b>INCLUÍDO NO CATÁLOGO</b>	AMBITO: <b>LOCAL</b>	NIVEL PROTECCIÓN: <b>ESTRUTURAL</b>	ESTADO CONSERVACIÓN: <b>REGULAR</b>	PROPIETARIO: <b>PRIVADA</b>
---	-------------------------	--	--	--------------------------------

ORDENANZA DE APLICACIÓN:  
**NÚCLEO RURAL TRADICIONAL**

OBSERVACIÓN:  
Nun dos laterais do portalón de entrada localizamos unha xanela saeteira tapiada que, con toda seguridade, foi destinada a protexer o acceso dunha arma de fogo. Na que lloca a vivenda puido ser destinada a mesón para arrieiros.

ELEMENTOS A PROTEXER  
 MURO DE PECHER DA PARCELA  
 ELEMENTOS PETREOS SENLLEIROS  
 VARANDAS  
 CARPINTERÍAS DE MADEIRA

MELLORAS NECESARIAS:  
 Soterramento do cableado aéreo e retirada do poste de cemento que se sitúa á beira do portalón.  
 Rehabilitación integral da vivenda de acordo coa tipoloxía orixinal.

OBRAS PROHIBIDAS: **Alteración dos elementos protexidos**  
 OBRAS PERMITIDAS: **Restauración para voltar a súa imaxe orixinal**  
 Máis todas as permitidas na normativa xeral correspondentes ao seu nivel de protección.

**XUNTA DE GALICIA**  
 Aprobado parcialmente coas condicións e nos termos establecidos pola Orde do Conselleiro de Medio Ambiente, Territorio e Infraestruturas

de data **10 XULL. 2009**

A xefa do servizo de Planificación Urbanística



*Marta Mariñas Busto*

**CONCELLO DE RAIRIZ DE VEIGA (OURENSE)**  
 DILIXENCIA: Para ínter construción deste documento foi aprobado polo Pleno da Corporación en sesión de .....15 de ..... de .....2009..... Rairiz de Veiga de ..... de ..... de .....2009.....  
 A Secretaría.



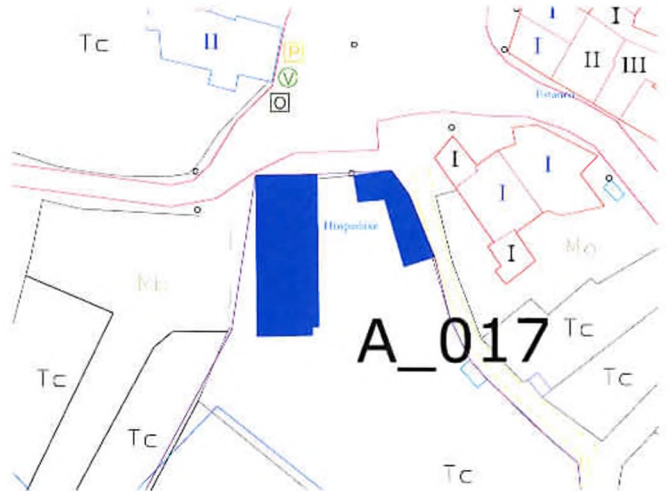
# PLAN XERAL DE ORDENACIÓN MUNICIPAL DE RAIRIZ DE VEIGA

## CATALOGO DE BENS CULTURAIS

CLASE ELEMEN <b>ARQUITECTURA</b>	POLOXIA: <b>CIVIL</b>	CLAVE PL <b>O-3_6.1</b>	Nº FICHA: <b>A_017</b>
-------------------------------------	--------------------------	----------------------------	---------------------------

F 01

PLANO



DENOMINACIÓN: <b>Casa Grande en Rairiz</b>	PARROQUIA: <b>RAIRIZ DE VEIGA</b>	NÚCLEO: <b>Rairiz de Veiga</b>	LOCALIZACIÓN: <b>Rairiz de Veiga</b>
---	--------------------------------------	-----------------------------------	---

**DESCRICI**

Trátase dun edificio de desenvolvemento lonxitudinal que aparece complementado cun patio e unha horta propia ou diestral. Cunha antigüidade superior aos trescentos (300) anos, o edificio conta cun eido moi amplo que complementa o espazo estritamente residencial. A fábrica da vivenda é humilde, cachotería concertada, que articula os muros dun edificio de medianas dimensións, baixo e unha altura (B+I).

A arquitectura presenta ocós de entrada e iluminación, polo xeral, de escaso tamaño, algo motivado pola humildade da estrutura e dos materiais de construción, que antano non soportaban deseños máis ambiciosos. Destaca no conxunto a espléndida solaina ou corredor exterior con piso de pedra soportado por columnas. Na cara leste deste mesmo edificio, adosado á súa esquina leste, destaca sobremaneira un portalón monumental erixido en perpiño que se levantou con posterioridade á vivenda.

CATEGORÍA: <b>INCLUÍDO NO CATÁLOGO</b>	AMBITO: <b>LOCAL</b>	NIVEL PROTECCIÓN: <b>ESTRUTURAL</b>	ESTADO CONSERVA <b>BO</b>	PROPIETARIO: <b>PRIVADA</b>
---	-------------------------	--	------------------------------	--------------------------------

**ORDENANZA DE APLICACIÓN:****NÚCLEO RURAL TRADICIONAL****OBSERVACIÓNS:**

Actualmente destinada a Casa de Turismo Rural "Don Bosco", esta casa localízase en pleno centro da aldea de Rairiz de Veiga, á beira da Igrexa e da Casa Reitoral. Trátase dunha hospedería levantada no século XVII, sendo destinada a vivenda señorial e casa de labranza polos seus propietarios, grandes terratenentes do lugar. Dende 1973 foi usada como casa cuartel pola Garda Civil. No ano 1979 foi mercada polos actuais propietarios.

A finca singular anexa á edificación (Polg.115, Parcel. 119) goza da mesma protección que o inmoble.

**ELEMENTOS A PROTEXER****ELEMENTOS PETREOS SENLLEIROS**

VARANDAS

CARPINTERÍAS DE MADEIRA

**MELLORAS NECESARIAS:**

Soterramento do cableado aéreo e instalación dun alumiarado sobre acordo coa entidade do ben.

**OBRAS PROHIBIDAS:**

Alteración dos elementos protexidos

**OBRAS PERMITIDAS:**

Restauración ou reparación dos elementos deteriorados

termos establecidos pola Orde do Conselleiro de Medio Ambiente, Territorio e Infraestruturas

Máis todas as permitidas na normativa xeral correspondentes ao seu nivel de protección.

de data **10 XULL. 2009**

A xefa do servizo de Planificación Urbanística

M: *Mariñas Busto*F RES  
A\_017



# PLAN XERAL DE ORDENACIÓN MUNICIPAL DE RAIRIZ DE VEIGA

## CATALOGO DE BENS CULTURAIS

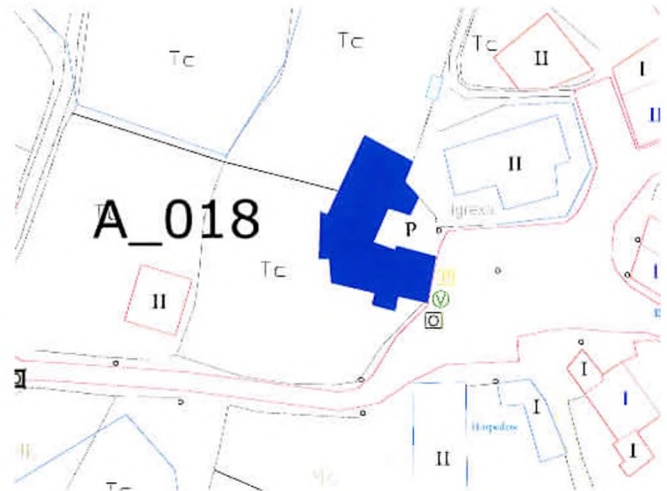
CLASE ELEMENTO:  
**ARQUITECTURA**

TIPOLOXIA:  
**CIVIL**

Nº FICHA:  
**A\_018**

F 01

PLANO



DENOMINACIÓN:	PARROQUIA:	NÚCLEO:	LOCALIZACIÓN:
<b>Casa Reitoral de Rairiz de Veiga</b>	<b>RAIRIZ DE VEIGA</b>	<b>Rairiz de Veiga</b>	<b>Rairiz de Veiga</b>

**DESCRIPCIÓN:**

Trátase dun edificio de desenvolvemento perpendicular (en forma de esquadra) que aparece complementado cun patio e unha horta propia ou diestral. O bloque orixinal posúe unha antigüidade superior aos douscentos (200) anos.  
A fábrica da vivenda é humilde (opus vittatum) e articula os muros dun edificio de medianas dimensións, baixo e unha altura (B+1). A arquitectura presenta ocós de entrada e iluminación, polo xeral, de escaso tamaño, algo motivado pola humildade da estrutura e dos materiais de construción, que antano non soportaban deseños máis ambiciosos.  
Destaca no conxunto a espléndida solaina ou corredor exterior con piso de pedra. Na cara leste deste mesmo edificio, e mirando cara a horta, discorre outro corredor máis deteriorado que o primeiro. Na fachada principal destaca un balcón voado soportado por tres canzorros de pedra en forma de modillóns de rolos.

CATEGORÍA:	AMBITO:	NIVEL PROTECCIÓN:	ESTADO CONSERVACIÓN:	PROPIETARIO:
<b>INCLUIDO NO CATÁLOGO</b>	<b>LOCAL</b>	<b>ESTRUTURAL</b>	<b>REGULAR</b>	<b>PARROQUIAL</b>
ORDENANZA DE APLICACIÓN:	<b>CONCELLO DE RAIRIZ DE VEIGA (BOURENSE)</b>			Plano Ordenación (Folla):
<b>NÚCLEO RURAL TRADICIONAL</b>				<b>0-3 (0.1)</b>

**OBSERVACIÓNS:**

O edificio componse de dous bloques, unidos en forma de esquadra, de cronoloxía diferenciada.  
A finca singular anexa á edificación (Polg.97, Parcel. 141) goza da mesma protección que o inmoble.

**ELEMENTOS A PROTEXER**

- CANZORROS DE PEDRA
- VARANDAS
- CARPINTERÍAS DE MADEIRA

**MELLORAS NECESARIAS:**

Soterramento do cableado aéreo e instalación dun alumeado nobre acorde coa entidade do ben.

**OBRAS PROHIBIDAS:**

Alteración dos elementos protexidos

**OBRAS PERMITIDAS:**

Restauración para voltar a súa imaxe orixinal  
Máis todas as permitidas na normativa xeral correspondentes ao seu nivel de protección.

**DILIXENCIA.-** Para facer constar que o presente documento foi aprobado ...*parcialmente*... polo Pleno da Corporación en sesión ..... de ..... de ..... de ..... de .....  
Rairiz de Veiga, de ..... de ..... de .....  
Secretaría.



**XUNTA DE GALICIA**  
Aprobado parcialmente coas condicións e nos termos establecidos pola Orde do Conselleiro de Medio Ambiente, Territorio e Infraestruturas

de data **10 XULL. 2009**



A xefa do servizo de Planificación Urbanística

*Marta Mariñas Busto*



# PLAN XERAL DE ORDENACIÓN MUNICIPAL DE RAIRIZ DE VEIGA

## CATALOGO DE BENS CULTURAIS

CLASE ELEMENTO:  
**ARQUITECTURA**

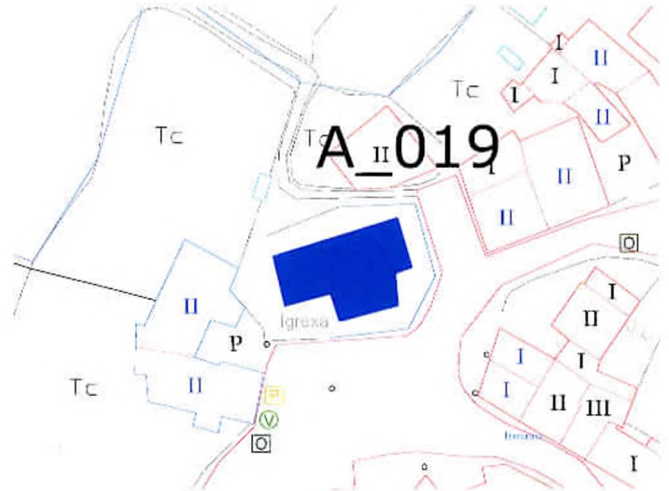
TIPOLOXIA:  
**RELIXIOSA**

Nº FICHA:  
**A\_019**

F 01



PLANO



DENOMINACIÓN:	PARROQUIA:	NÚCLEO:	LOCALIZACIÓN:
<b>Igrexa parroquial de San Xoán</b>	<b>RAIRIZ DE VEIGA</b>	<b>Rairiz de Veiga</b>	<b>Rairiz de Veiga</b>

**DESCRICIÓN:**

Edificio de planta rectangular levantado en cantería granítica (opus vittatum) no que destaca a fachada principal. Esta aparece conformada por unha porta de acceso monumental enmarcada por pilastras de capitel xónico e fuste refundido que soporta un tímpano triangular que acolle un fanelo coa imaxe de San Xoán. Nos ángulos superiores do corpo inferior, dous medallóns platerescos coa figura tridimensional de dous evanxelistas (San Pedro e San Paulo). A porta de acceso, gorecida baixo un arco de medio punto, aparece estruturada por piares encaixonados que se unen coa rosca do arco por medio dunha imposta. Outro elemento destacado do templo é o campanario de planta cuadrangular, moi elevado, de tres corpos e levantado en ladrillo enfoscado.

CATEGORÍA:	AMBITO:	NIVEL PROTECCIÓN:	ESTADO CONSERVACIÓN:	PROPIETARIO:
<b>INCLUÍDO NO CATÁLOGO</b>	<b>LOCAL</b>	<b>INTEGRAL</b>	<b>REGULAR</b>	<b>PARROQUIAL</b>
ORDENANZA DE APLICACIÓN:	<b>CONCELLO DE RAIRIZ DE VEIGA (OURENSE)</b>			Plano Ordenación (Folla): O-3_6.1
<b>NÚCLEO RURAL TRADICIONAL</b>				

OBSERVACIÓNS:

A torre de campás e a cúpula do altar maior sufriron unha recente reforma que converteu a tipoloxía do templo nun estraño inclasificable.

**DILIXENCIA.- Para facer constar que o presente documento foi aprobado .... Provisionalmente.....**

ELEMENTOS A PROTEXER

INSCRICIÓN

ELEMENTOS PETREOS SENLLEIROS

CARPINTERÍAS DE MADEIRA

ELEMENTOS DECORATIVOS DA FACHADA

de .....18..... de..... Rairiz de Veiga..... de .....2009.....

Rairiz de Veiga de ..... Rairiz de Veiga..... de .....2009.....

MELLORAS NECESARIAS:

Corrección dos impactos causados polo cableado aéreo, así como do campanario e da cúpula.  
Soterramento do cableado aéreo e instalación dun alumeadado nobre acorde coa entidade do ben.

OBRAS PROHIBIDAS:

Alteración dos elementos protexidos

OBRAS PERMITIDAS:

Restauración para voltar a súa imaxe orixinal

Máis todas as permitidas na normativa xeral correspondentes ao seu nivel de protección.

**XUNTA DE GALICIA**  
Aprobado parcialmente coas condicións e nos termos establecidos pola Orde do Conselleiro de Medio Ambiente, Territorio e Infraestruturas

de data **10 XULL. 2009**



A xeira do servizo de Planificación Urbanística

**Marta Mariñas Busto**



# PLAN XERAL DE ORDENACIÓN MUNICIPAL DE RAIRIZ DE VEIGA CATALOGO DE BENS CULTURAIS

CLASE ELEMENTO:  
**ARQUITECTURA**

TIPOLOXIA:  
**CIVIL**

CLAVE PLANO:  
**O-3\_6.1**

Nº FICHA:  
**A\_020**

F 01

PLANO



DENOMINACIÓN: <b>Casa Grande en Rairiz</b>	PARROQUIA: <b>RAIRIZ DE VEIGA</b>	NÚCLEO: <b>Rairiz de Veiga</b>	LOCALIZACIÓN: <b>Rairiz de Veiga</b>
---	--------------------------------------	-----------------------------------	---

**DESCRIPCIÓN:**

Trátase dun edificio de desenvolvemento perpendicular (en forma de esquadra) que aparece complementado cun patio e unha horta propia ou diestral. O bloque orixinal posúe unha antigüidade superior aos cen (100) anos.  
A fábrica da vivenda é humilde (opus vittatum) e articula os muros dun edificio de medianas dimensións, baixo e unha altura (B+I) con cuberta a tres augas. A arquitectura presenta ocos de entrada e iluminación, polo xeral, de escaso tamaño, algo motivado pola humildade da estrutura e dos materiais de construción, que antano non soportaban deseños máis ambiciosos.  
Destaca no conxunto a espléndida solaina ou corredor exterior con piso de pedra. Na cara leste deste mesmo edificio, e mirando cara a horta, discorre outro corredor en forma de galería. Entre todos os seus elementos destaca o monumental portalón de acceso, coroado cunha cuberta a dúas augas. A vivenda aillase do rúeiro por medio dun elevado muro de 3 m de altura constituído en opus vittatum.

CATEGORÍA: <b>INCLÚIDO NO CATÁLOGO</b>	AMBITO: <b>LOCAL</b>	NIVEL PROTECCIÓN: <b>ESTRUTURAL</b>	ESTADO CONSERVACIÓN: <b>REGULAR</b>	PROPIETARIO: <b>PRIVADA</b>
---	-------------------------	--	--	--------------------------------

ORDENANZA DE APLICACIÓN: <b>NÚCLEO RURAL TRADICIONAL</b>	<b>CONCELLO DE RAIRIZ DE VEIGA (OURENSE)</b>
---	--

OBSERVACIÓNS:  
A finca singular anexa á edificación goza da mesma protección que o inmovible.  
**DILIXENCIA.- Para facer constar que o presente documento foi aprobado *parcialmente* polo Pleno da Corporación en sesión de *18* de *Seto* de *2009* en *Rairiz de Veiga*.**

ELEMENTOS A PROTEXER ELEMENTOS PETREOS SENLLEIROS CARPINTERÍAS DE MADEIRA MELLORAS NECESARIAS: Soterramento do cableado aéreo e instalación dun alumeadado nobre acorde coa entidade do ben.	<b>CONCELLO DE RAIRIZ DE VEIGA (OURENSE)</b> A Secretaría
--	--

OBRAS PROHIBIDAS: <b>Alteración dos elementos protexidos</b>	OBRAS PERMITIDAS: <b>Restauración ou reparación dos elementos deteriorados Máis todas as permitidas na normativa xeral correspondentes ao seu nivel de protección.</b>
---	---

**XUNTA DE GALICIA**  
Aprobado parcialmente coas condicións e nos termos establecidos pola Orde do Conselleiro de Medio Ambiente, Territorio e Infraestruturas

de data **10 XULL. 2009**



A xefe do servizo de Planificación Urbanística

M<sup>a</sup> *Mariñas Busto*