



PLAN XERAL DE ORDENACIÓN MUNICIPAL DE PORTO DO SON

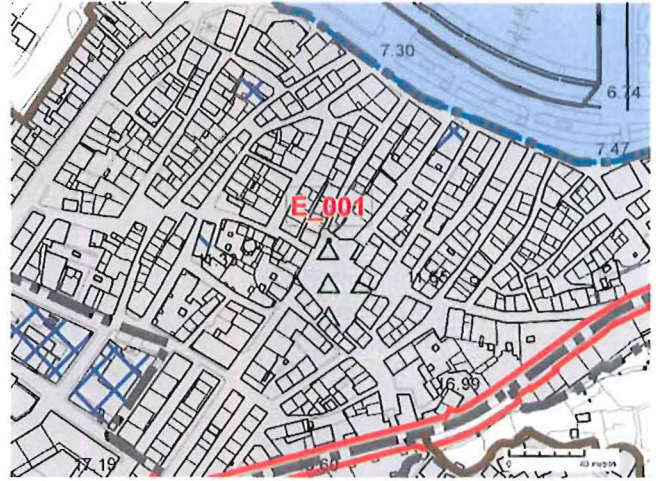
CATÁLOGO DE PATRIMONIO CULTURAL

CLASE ELEMENTO: **ETNOGRAFÍA** TIPOLOXÍA: **CRUCEIROS** Nº FICHA: **E_001** CLAVE PLANO: **O4/27-B**

F_01



S



DENOMINACIÓN: **Cruceiro da Praza** PARROQUIA: **NOAL** NÚCLEO: **Porto do Son**

Localización: **Praza de España** Coordenadas UTM (ED50 fuso 29N): **499765, 4730502**

DESCRIPCIÓN:
O cruceiro repousa nunha plataforma de dúas gradas. Sobre ela chántase un pedestal moldurado que da paso a unha grosa columna composta por bloques prismáticos de sección octogonal. Enriba da columna sitúase unha capeliña ben traballada que garda no seu interior a figura da Virxe pregando. Por riba da fomela vai unha cruz robusta de sección cadrada. No anverso leva a figura de Xesucristo crucificado toscamente labrado. Polo reverso non loce figuración.

CATEGORÍA:	ÁMBITO:	NIVEL DE PROTECCIÓN:	ESTADO DE CONSERVACIÓN:	PROPIEDAD:
BIC - DECLARADO	ESTATAL	INTEGRAL	BO	MUNICIPAL

ORDENANZA DE APLICACIÓN:
URBANO CONSOLIDADO

OBSERVACIÓNS:
XUNTA DE GALIQUIA
Aprobado definitivamente con suxeición estrita ás condicións sinaladas pola Orde da Conselleira de Medio Ambiente e Ordenación do Territorio de data

ELEMENTOS SINGULARES A PROTEXER
TODO O CONXUNTO

MELLORAS NECESARIAS:
Soterramento do cableado aéreo e instalación dun alumado nobre acorde coa entidade do ben.

28 ABR. 2016
O xefe do servizo de Planificación Urbanística II
Fernando García-Fente Varela

OBRAS PROHIBIDAS: **Alteración dos elementos protexidos** OBRAS PERMITIDAS: **As derivadas do nivel de protección**

DILIXENCIA: este documento forma parte do Plan Xeral de Ordenación Municipal do Cencello de Porto de Son aprobado polo Pleno da Corporación o 25/02/2016.
O secretario,

Asdo. José Manuel Gonzalez García



PLAN XERAL DE ORDENACIÓN MUNICIPAL DE PORTO DO SON

CATÁLOGO DE PATRIMONIO CULTURAL

CLASE ELEMENTO: **ETNOGRAFÍA**

TIPOLOXÍA: **FONTES-LAVADOIRO**

Nº FICHA: **E_002**

CLAVE PLANO: **O4/27-B**

F_01

S



DENOMINACIÓN:

Fonte da Vila

PARROQUIA:

NOAL

NÚCLEO:

Porto do Son

Localización:

Porto do Son

Coordenadas UTM (ED50 fuso 29N):

499797, 4730410

DESCRIPCIÓN:

Fonte de granito situada no casco antigo da vila. O cano da fonte verte a un receptáculo apoiado no chan, en realidade o único elemento antigo da fonte. A fonte asenta sobre un muro de contención da granito que salva o grande desnivel existente, que continúa polos laterais.

CATEGORÍA:

INVENTARIADO

ÁMBITO:

LOCAL

NIVEL DE PROTECCIÓN:

AMBIENTAL

ESTADO DE CONSERVACIÓN:

BO

PROPIEDAD:

MUNICIPAL

ORDENANZA DE APLICACIÓN:

URBANO CONSOLIDADO

XUNTA DE GALICIA

Aprobado definitivamente con sujeción estricta ás condicións sinaladas pola Orde da Conselleira de Medio Ambiente e Ordenación do Territorio de data

OBSERVACIÓNS:

28 ABR. 2016

ELEMENTOS SINGULARES A PROTEXER

INSCRICIÓNS



O xefe do servizo de Planificación Urbanística II

Fernando García-Fente Varela

MELLORAS NECESARIAS:

OBRAS PROHIBIDAS:

Alteración dos elementos protexidos

OBRAS PERMITIDAS:

As derivadas do nivel de protección

DILIXENCIA: este documento forma parte do Plan Xeral de Ordenación Municipal do Cencello de Porto de Son aprobado polo Pleno da Corporación o 25/02/2016.
O secretario,

Asdo. José Manuel González García.



PLAN XERAL DE ORDENACIÓN MUNICIPAL DE PORTO DO SON

CATÁLOGO DE PATRIMONIO CULTURAL


CLASE ELEMENTO: **ETNOGRAFÍA**

TIPOLOXÍA: **CRUCEIROS**

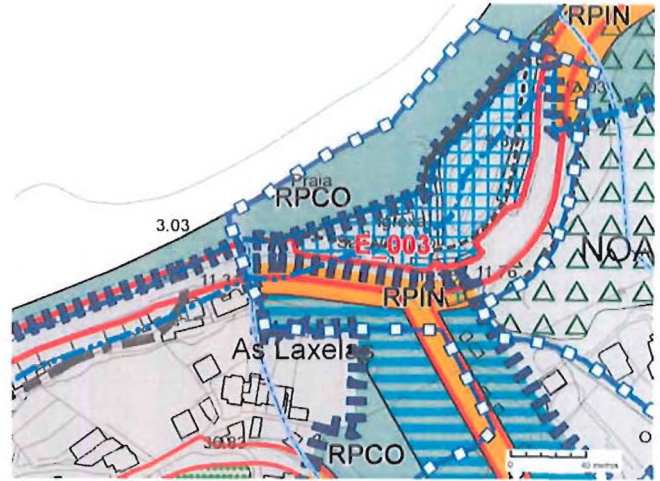
Nº FICHA: **E_003**

CLAVE PLANO: **O4/26-D**

F_01



S



DENOMINACIÓN:

Cruceiro do Adro

PARROQUIA:

NOAL

NÚCLEO:

Porto do Son

Localización:

Adro parroquial

Coordenadas UTM (ED50 fuso 29N):

500393, 4730735

DESCRIPCIÓN:

O cruceiro está composto por unha plataforma constituída por tres chanzos de sección cadrada, pedestal prismático con adornos e inscrición borrosa. O fuste é esbelto e aínda que arranca con sección cadrada logo continúa octogonal. O capitel, clásico, vai enfeitado con caras de anxo, volutas e follas de acanto. A cruz de paus cilíndricos, no anverso leva a figura de Xesucristo crucificado que co brazo desencravado abraza a San Francisco, apoiado nunha peana, que corresponde á aperta apreixándoo pola cintura. Polo reverso vai a figura da Piedade cun Cristo adulto pero de pequeno tamaño.

CATEGORÍA:

BIC - DECLARADO

ÁMBITO:

ESTATAL

NIVEL DE PROTECCIÓN:

INTEGRAL

ESTADO DE CONSERVACIÓN:

BO

PROPIEDAD:

MUNICIPAL

ORDENANZA DE APLICACIÓN:

URBANO CONSOLIDADO

OBSERVACIÓN:

Os usos que se establezcan, estarán suxeitos ao disposto nos artigos 24 e 25 da Lei de Costas e as edificacións e instalacións estarán ao establecido na Disposición Transitoria Cuarta do citado texto legal.

ELEMENTOS SINGULARES A PROTEXER

INSCRIPCIÓN

MELLORAS NECESARIAS:

OBRAS PROHIBIDAS:

Alteración dos elementos protexidos

OBRAS PERMITIDAS:

As derivadas do nivel de protección

XUNTA DE GALICIA
 Aprobado de modificación de planificación estrita ás condicións sinaladas pola Orde da Conselleira de Medio Ambiente e Ordenación do Territorio de data

28 ABR. 2016



O xefe do servizo de Planificación Urbanística II

Fernando García-Fente Varela

DILIXENCIA: este documento forma parte do Plan Xeral de Ordenación Municipal do Concello de Porto de Son aprobado polo Pleno da Corporación o 25/02/2016.
 O secretario,



PLAN XERAL DE ORDENACIÓN MUNICIPAL DE PORTO DO SON

CATÁLOGO DE PATRIMONIO CULTURAL

CLASE ELEMENTO: **ETNOGRAFÍA**

TIPOLOXÍA: **CRUCEIROS**

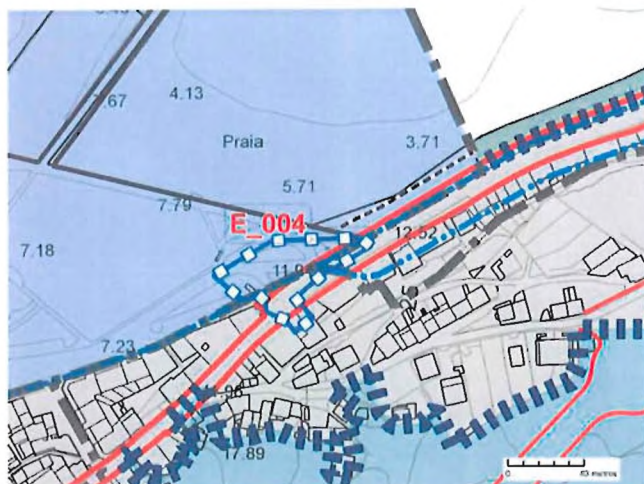
Nº FICHA: **E_004**

CLAVE PLANO: **04/26-C**

F_01



S



DENOMINACIÓN:

Cruceiro da Gultarra

PARROQUIA:

NOAL

NÚCLEO:

Porto do Son

Localización:

Rúa da Igrexa Porto do Son

Coordenadas UTM (ED50 fuso 29N):

500119, 4730631

DESCRICIÓN:

Arranca dunha plataforma de tres chanzos. Sobre ela vai un pedestal cúbico, un esvelto fuste de sección octogonal e un capitel estreito adornado con follas, volutas e cabezas de anxo. No seu remate amosa unha cruz de paus cilíndricos coa figura de Xesucristo crucificado no anverso e a Virxe polo reverso.

CATEGORÍA:

BIC - DECLARADO

ÁMBITO:

ESTATAL

NIVEL DE PROTECCIÓN:

INTEGRAL

ESTADO DE CONSERVACIÓN:

BO

PROPIEDAD:

MUNICIPAL

ORDENANZA DE APLICACIÓN:

URBANO CONSOLIDADO

OBSERVACIÓN:

Os usos que se establezan, estarán suxeitos ao disposto nos artigos 24 e 25 da Lei de Costas e as edificacións e instalacións estarán ao establecido na Disposición Transitoria Cuarta do citado texto legal.

XUNTA DE GALICIA

Aprobado definitivamente con suxeición estrita ás condicións sinaladas pola Orde da Conselleira de Medio Ambiente e Ordenación do Territorio de data

28 ABR. 2016

MELLORAS NECESARIAS:

OBRAS PROHIBIDAS:

Alteración dos elementos protexidos

OBRAS PERMITIDAS:

As derivadas do nivel de protección



O xefe do servizo de Planificación Urbanística II

Fernando García-Fente Varela

DILIXENCIA: este documento forma parte do Plan Xeral de Ordenación Municipal do Concello de Porto do Son aprobado polo Pleno da Corporación o 25/02/2016.

O secretario,

Asdo. José Manuel González García.



PLAN XERAL DE ORDENACIÓN MUNICIPAL DE PORTO DO SON

CATÁLOGO DE PATRIMONIO CULTURAL

CLASE ELEMENTO: **ETNOGRAFÍA**

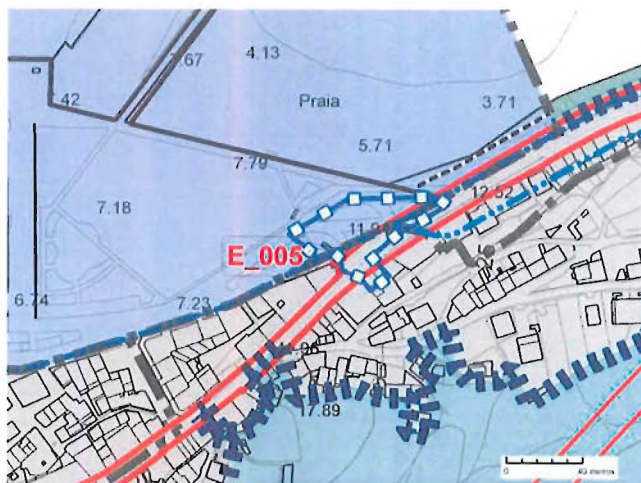
TIPOLOXÍA: **HÓRREOS**

Nº FICHA: **E_005**

CLAVE PLANO: **O4/26-C**

F_01

S



DENOMINACIÓN:

Hórreo no cruceiro da Guitarra

PARROQUIA:

NOAL

NÚCLEO:

Porto do Son

Localización:

Rúa da Igrexa Porto do Son

Coordenadas UTM (ED50 fuso 29N):

500078, 4730609

DESCRICIÓN:

Hórreo labrado no ano 1811, segundo o epígrafe que loce a lumieira da porta de acceso á cámara.

Estamos diante dunha construción de pedra de cantaría de forma rectangular, levantadas obre catro pares de pés de forma octogonal, dispostos sobre unha plataforma de fábrica. Cella de pezas rectangulares de cantaría que deixa nuns ocos apaisados para a súa ventilación. A cuberta é a dúas augas con cubrición de tella curva. Porta lateral. Cruz e lampión nos cumios. Cornixa en escocia nos laterais.

CATEGORÍA:

BIC - DECLARADO

ÁMBITO:

ESTATAL

NIVEL DE PROTECCIÓN:

INTEGRAL

ESTADO DE CONSERVACIÓN:

BO

PROPIEDAD:

MUNICIPAL

ORDENANZA DE APLICACIÓN:

URBANO CONSOLIDADO

OBSERVACIÓN:

Os usos que se establezan, estarán suxeitos ao disposto nos artigos 24 e 25 da Lei de Costas e as edificacións e instalacións estarán ao establecido na Disposición Transitoria Cuarta do citado texto legal.

ELEMENTOS SINGULARES A PROTEXER

INSCRICIÓN

XIUNTA DE GALICIA

Aprobado definitivamente con suxeición estrita ás condicións sinaladas pola Orde da Conselleira de Medio Ambiente e Ordenación do Territorio de data

28 ABR. 2016

MELLORAS NECESARIAS:



O xefe do servizo de Planificación Urbanística II

OBRAS PROHIBIDAS:

Alteración dos elementos protexidos

OBRAS PERMITIDAS:

As derivadas do nivel de protección

Fernando García-Fente Varela
Fernando García-Fente Varela

DILIXENCIA: este documento forma parte do Plan Xeral de Ordenación Municipal do Cencello de Porto de Son aprobado polo Pleno da Corporación o 25/02/2016.
O secretario,



PLAN XERAL DE ORDENACIÓN MUNICIPAL DE PORTO DO SON

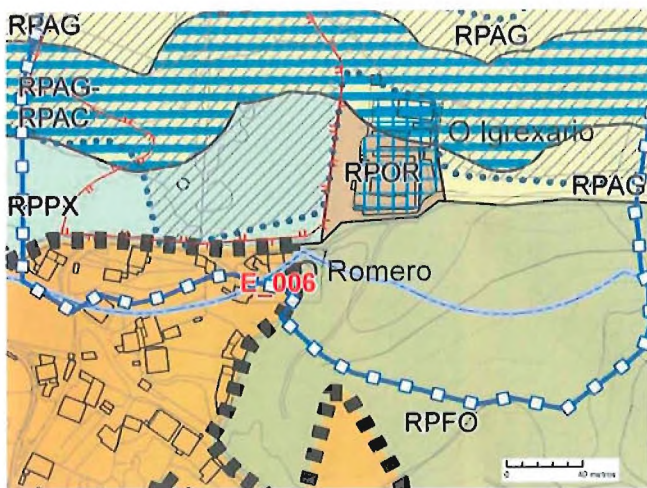
CATÁLOGO DE PATRIMONIO CULTURAL

CLASE ELEMENTO: **ETNOGRAFÍA** TIPOLOXÍA: **FONTES-LAVADOIRO** Nº FICHA: **E_006** CLAVE PLANO: **03/29-G**

F_01



S



DENOMINACIÓN: **Fonte da Igrexa** PARROQUIA: **CAAMAÑO** NÚCLEO: **A Igrexa**

Localización: **A Igrexa** Coordenadas UTM (ED50 fuso 29N): **498040, 4722750**

DESCRIPCIÓN:
Sinxela fonte de cano con frontal de cantería rematado en peza granítica semicircular. Pia granítica rectangular sobre pequena zona pavimentada con lousas de pedra. Foi levantada no ano 1884, segundo consta no epigrafe do hastial que a coroa.

CATEGORÍA: **INVENTARIADO** ÁMBITO: **LOCAL** NIVEL DE PROTECCIÓN: **AMBIENTAL** ESTADO DE CONSERVACIÓN: **BO** PROPIEDAD: **MUNICIPAL**

ORDENANZA DE APLICACIÓN:
RUSTICO PROTECCIÓN FORESTAL

OBSERVACIÓN:
XUNTA DE GALICIA
Aprobado definitivamente con suxeición estrita ás condicións sinaladas pola Orde da Conselleira de Medio Ambiente e Ordenación do Territorio de data

ELEMENTOS SINGULARES A PROTEXER
INSCRIPCIÓN

MELLORAS NECESARIAS:
28 ABR. 2016
O xefe do servizo de Planificación Urbanística II



Fernando García Fente Varela
Fernando García Fente Varela

OBRAS PROHIBIDAS: **Alteración dos elementos protexidos** OBRAS PERMITIDAS: **As derivadas do nivel de protección**

DILIXENCIA: este documento forma parte do Plan Xeral de Ordenación Municipal do Cencello de Porto de Son aprobado polo Pleno da Corporación o 25/02/2016.
O secretario,

Asdo. José Manuel González García.



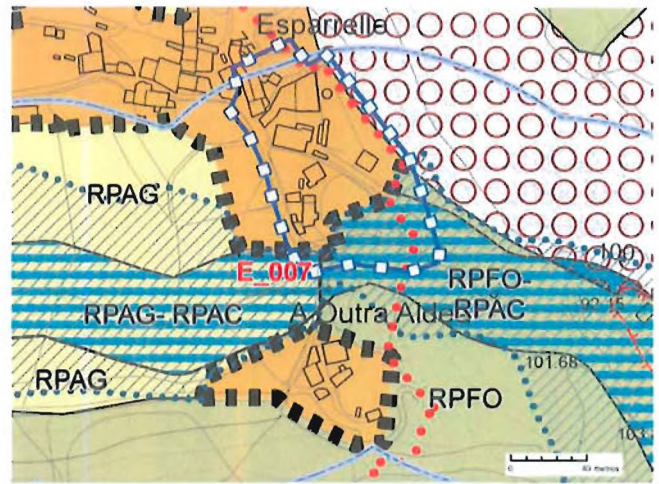
PLAN XERAL DE ORDENACIÓN MUNICIPAL DE PORTO DO SON

CATÁLOGO DE PATRIMONIO CULTURAL

CLASE ELEMENTO: ETNOGRAFÍA	TIPOLOXÍA: FONTES-LAVADOIRO	Nº FICHA: E_007	CLAVE PLANO: O3/29-H
-----------------------------------	------------------------------------	------------------------	-----------------------------

F_01

S



DENOMINACIÓN: Fonte-lavadoiro do Regueiro	PARROQUIA: CAAMAÑO	NÚCLEO: Esparrelle
---	------------------------------	------------------------------

Localización: O Regueiro	Coordenadas UTM (ED50 fuso 29N): 498353, 4722865
------------------------------------	--

DESCRIPCIÓN:

Sinxela fonte de cano con frontal de cantería rematado en peza granítica semicircular. Pia granítica rectangular con pedras inclinadas en forma de lavadoiro situado a uns metros da fonte.
Foi levantada no ano 1933, segundo consta no epígrafe do hastial que a coroa.

CATEGORÍA: INVENTARIADO	ÁMBITO: LOCAL	NIVEL DE PROTECCIÓN: AMBIENTAL	ESTADO DE CONSERVACIÓN: BO	PROPIEDAD: MUNICIPAL
-----------------------------------	-------------------------	--	--------------------------------------	--------------------------------

ORDENANZA DE APLICACIÓN:
NÚCLEO RURAL TRADICIONAL

OBSERVACIÓNS:

ELEMENTOS SINGULARES A PROTEXER

INSCRICIÓNS

MELLORAS NECESARIAS:

OBRAS PROHIBIDAS: Alteración dos elementos protexidos

OBRAS PERMITIDAS: As derivadas do nivel de protección

XUNTA DE GALICIA
Aprobado definitivamente con suxeición estrita ás condicións sinaladas pola Orde da Conselleira de Medio Ambiente e Ordenación do Territorio de data

28 ABR. 2016



O xefe do servizo de Planificación Urbanística II

Fernando García-Fente Varela
Fernando García-Fente Varela

DILIXENCIA: este documento forma parte do Plan Xeral de Ordenación Municipal do Cencello de Porto de Son aprobado polo Pleno da Corporación o 25/02/2016.
O secretario,



PLAN XERAL DE ORDENACIÓN MUNICIPAL DE PORTO DO SON

CATÁLOGO DE PATRIMONIO CULTURAL

CLASE ELEMENTO: **ETNOGRAFÍA**

TIPOLOXÍA: **CRUCEIROS**

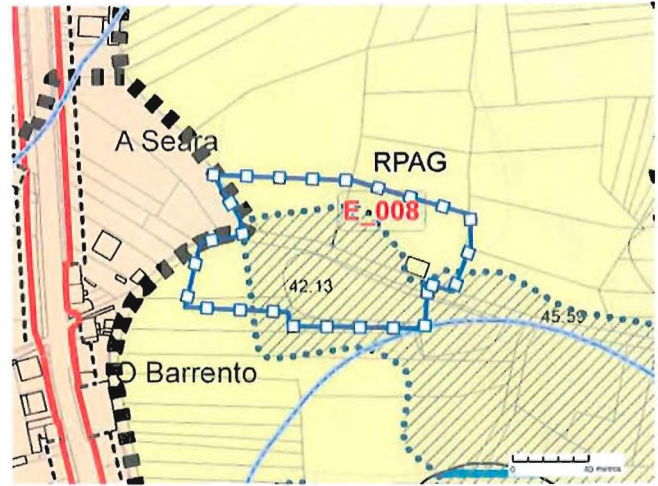
Nº FICHA: **E_008**

CLAVE PLANO: **O3/29-G**

F_01



S



DENOMINACIÓN:

Cruceiro da Chousa

PARROQUIA:

CAAMAÑO

NÚCLEO:

O Barrento

Localización:

O Cruceiro

Coordenadas UTM (ED50 fuso 29N):

497671, 4723022

DESCRIPCIÓN:

Recentemente restaurado, hoxe só se conservan a plataforma, o pedestal e o fuste. A cruz perdeuse.

A plataforma está composta por tres chanzos. O pedestal comeza cadrangular pero na parte central leva unha moldura cóncava e remata nunha convexa. O fuste amosa, no arrinque, unha sección cadrada que enseguida se volve octogonal.

CATEGORÍA:

BIC - DECLARADO

ÁMBITO:

ESTATAL

NIVEL DE PROTECCIÓN:

INTEGRAL

ESTADO DE CONSERVACIÓN:

BO

PROPIEDAD:

MUNICIPAL

ORDENANZA DE APLICACIÓN:

RÚSTICO PROTECCIÓN AGROPECUARIA

OBSERVACIÓN:

XUNTA DE GALICIA
Aprobado definitivamente con suxeición estrita ás condicións sinaladas pola Orde da Conselleira de Medio Ambiente e Ordenación do Territorio de data

ELEMENTOS SINGULARES A PROTEXER

TODO O CONXUNTO

2-8 ABR. 2016

O xefe do servizo de Planificación Urbanística II



Fernando García-Fente Varela

MELLORAS NECESARIAS:

OBRAS PROHIBIDAS:

Alteración dos elementos protexidos

OBRAS PERMITIDAS:

As derivadas do nivel de protección

DILIXENCIA: este documento forma parte do Plan Xeral de Ordenación Municipal do Concello de Porto de Son aprobado polo Pleno da Corporación o 25/02/2016.

O secretario,



PLAN XERAL DE ORDENACIÓN MUNICIPAL DE PORTO DO SON

CATÁLOGO DE PATRIMONIO CULTURAL

CLASE ELEMENTO: **ETNOGRAFÍA**

TIPOLOXÍA: **CRUCEIROS**

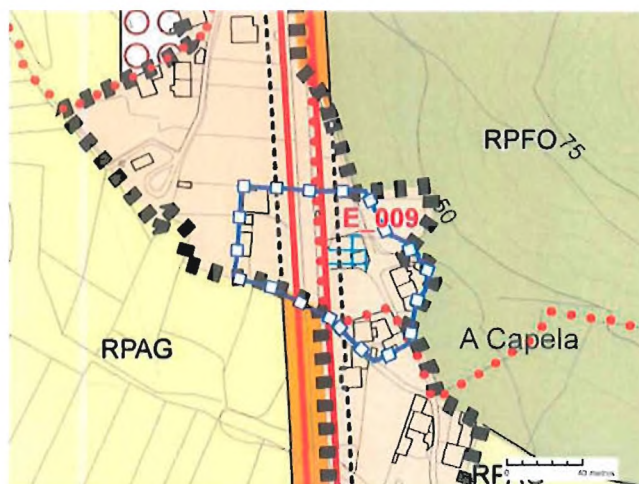
Nº FICHA: **E_009**

CLAVE PLANO: **O3/27-F**

F_01



S



DENOMINACIÓN:

Cruceiro da Anunciación

PARROQUIA:

CAAMAÑO

NÚCLEO:

A Capela

Localización:

O Grallal

Coordenadas UTM (ED50 fuso 29N):

497484, 4723778

DESCRIPCIÓN:

Localizado ao pé da Capela de Pedrafurada, o cruceiro arranca dunha plataforma de dous chanzos cadrados. Sobre el vai un estreito pedestal e os cinco bloques graníticos que constitúen a columna. Por riba dela sitúase unha esbelta capeliña decorada con arcos na súa base. Leva lixeiros adornos na cara central. O interior garda a figura da Nosa Señora da Anunciación. Sobre a capeliña érguese unha cruz florenzada apoiada nun pequeno pedestal de forma troncopiramidal e planta cadrada. No anverso leva a figura de Xesucristo crucificado e sobre el un nimbo e a inscrición INRI.

CATEGORÍA:

BIC - DECLARADO

ÁMBITO:

ESTATAL

NIVEL DE PROTECCIÓN:

INTEGRAL

ESTADO DE CONSERVACIÓN:

BO

PROPIEDAD:

MUNICIPAL

ORDENANZA DE APLICACIÓN:

NÚCLEO RURAL COMÚN

OBSERVACIÓN:

ELEMENTOS SINGULARES A PROTEXER

INSCRIPCIÓN

MELLORAS NECESARIAS:

OBRAS PROHIBIDAS:

Alteración dos elementos protexidos

OBRAS PERMITIDAS:

As derivadas do nivel de protección

XUNTA DE GALICIA
Aprobado definitivamente con suxeición estrita ás condicións sinaladas pola Orde da Conselleira de Medio Ambiente e Ordenación do Territorio de data

28 ABR. 2016



O xefe do servizo de Planificación Urbanística II

Fernando García-Fente Varela

DILIXENCIA: este documento forma parte do Plan Xeral de Ordenación Municipal do Cencello de Porto de Son aprobado polo Pleno da Corporación o 25/02/2016.
O secretario,

Asdo. José Manuel González García.

F RES
E_009



PLAN XERAL DE ORDENACIÓN MUNICIPAL DE PORTO DO SON

CATÁLOGO DE PATRIMONIO CULTURAL


CLASE ELEMENTO: **ETNOGRAFÍA**

TIPOLOXÍA: **CRUCEIROS**

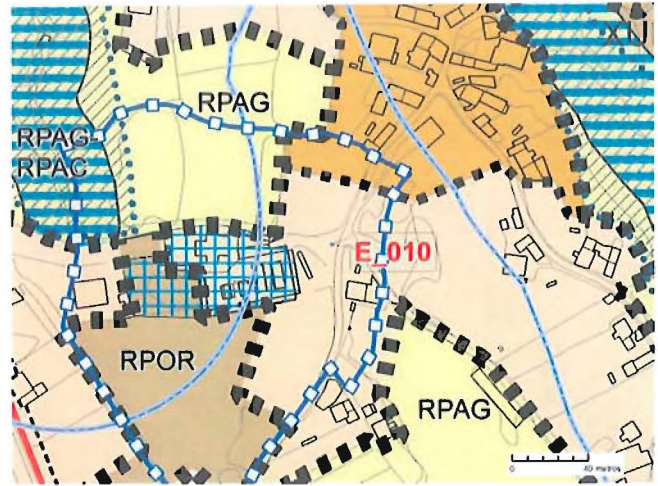
Nº FICHA: **E_010**

CLAVE PLANO: **O3/33-G**

F_01



S



DENOMINACIÓN:

Cruceiro da Concepción / Santiaña

PARROQUIA:

XUÑO

NÚCLEO:

A Igrexa

Localización:

A Santiaña

Coordenadas UTM (ED50 fuso 29N):

498092, 4720899

DESCRIPCIÓN:

Labrado no ano 1647, segundo figura epigrafiado no varal, o cruceiro parte dunha plataforma adaptada ao terreo formada por dous chanzos. Sobre ela vai un pedestal cadrangular escalonado. O fuste está constituído por tres grandes bloques de sección octogonal. Sobre o último bloque sitúase unha lousa moldurada que soporta unha capeliña de formas sinxelas. O interior acubilla a imaxe policromada da Virxe da Concepción. Por riba do conxunto vai unha cruz clásica de sección octogonal. No anverso leva un Cristo crucificado.

CATEGORÍA:

BIC - DECLARADO

ÁMBITO:

ESTATAL

NIVEL DE PROTECCIÓN:

INTEGRAL

ESTADO DE CONSERVACIÓN:

BO

PROPIEDAD:

MUNICIPAL

ORDENANZA DE APLICACIÓN:

NÚCLEO RURAL COMÚN

OBSERVACIÓNS:

XUNTA DE GALICIA

Aprobado definitivamente con suxeición estrita ás condicións sinaladas pola Orde da Conselleira de Medio Ambiente e Ordenación do Territorio de data

ELEMENTOS SINGULARES A PROTEXER

INSCRICIÓNS

PIGMENTOS

28 ABR. 2016

O xefe do servizo de Planificación Urbanística II



Fernando García-Fente Varela
Fernando García-Fente Varela

MELLORAS NECESARIAS:

OBRAS PROHIBIDAS:

Alteración dos elementos protexidos

OBRAS PERMITIDAS:

As derivadas do nivel de protección

DILIXENCIA: este documento forma parte do Plan Xeral de Ordenación Municipal do Concello de Porto de Son aprobado polo Pleno da Corporación o 25/02/2016.

secretario,



PLAN XERAL DE ORDENACIÓN MUNICIPAL DE PORTO DO SON

CATÁLOGO DE PATRIMONIO CULTURAL

CLASE ELEMENTO: **ETNOGRAFÍA**

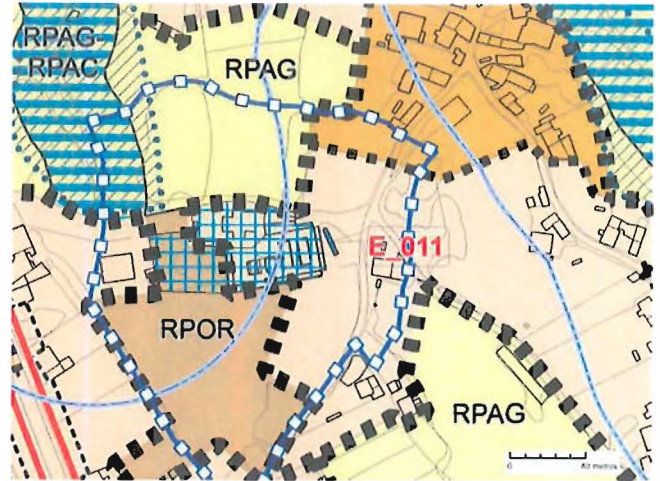
TIPOLOXÍA: **HÓRREOS**

Nº FICHA: **E_011**

CLAVE PLANO: **O3/33-G**

F_01

S



DENOMINACIÓN:

Hórreo da Reitoral

PARROQUIA:

XUÑO

NÚCLEO:

A Igrexa

Localización:

A Igrexa

Coordenadas UTM (ED50 fuso 29N):

498079, 4720888

DESCRIPCIÓN:

Construción de pedra de cantaría de forma rectangular, levantada sobre sete pares de pés de forma octogonal, dispostos sobre unha plataforma de fábrica. Cela de pezas rectangulares de cantaría que deixan uns ocos apaisados para a súa ventilación a cuberta é a dúas augas con cubrición de tella curva. Dúas cruces nos cumios. Atópase en bo estado pero abandonado e cuberto de vexetación na súa parte inferior.

CATEGORÍA:

BIC - DECLARADO

ÁMBITO:

ESTATAL

NIVEL DE PROTECCIÓN:

INTEGRAL

ESTADO DE CONSERVACIÓN:

REGULAR

PROPIEDAD:

PARROQUIAL

ORDENANZA DE APLICACIÓN:

NÚCLEO RURAL COMÚN

OBSERVACIÓN:

ELEMENTOS SINGULARES A PROTEXER

CARPINTARÍAS DE MADEIRA

MELLORAS NECESARIAS:

OBRAS PROHIBIDAS:

Alteración dos elementos protexidos

OBRAS PERMITIDAS:

As derivadas do nivel de protección

XUNTA DE GALICIA
Aprobado definitivamente con suxeición estrita ás
condicións sinaladas pola Orde da Conselleira de Medio
Ambiente e Ordenación do Territorio de data

28 ABR. 2016

O xefe do servizo de Planificación
Urbanística II

Fernando García-Fente Varela
Fernando García-Fente Varela

DILIXENCIA: este documento forma parte do Plan Xeral de Ordenación Municipal do Cencello de Porto de Son aprobado polo Pleno da Corporación o 25/02/2016.
O secretario,



PLAN XERAL DE ORDENACIÓN MUNICIPAL DE PORTO DO SON

CATÁLOGO DE PATRIMONIO CULTURAL

CLASE ELEMENTO: **ETNOGRAFÍA**

TIPOLOXÍA: **CRUCEIROS**

Nº FICHA: **E_012**

CLAVE PLANO: **03/34-G**

F_01



S



DENOMINACIÓN:

Cruceiro de Santo André

PARROQUIA:

XUÑO

NÚCLEO:

Laranga

Localización:

Laranga

Coordenadas UTM (ED50 fuso 29N):

497869, 4720312

DESCRIPCIÓN:

Labrado no ano 1777, tal e como rexistra o seu pedestal, este exemplar arranca dunha plataforma cuadrangular constituída por dous chanzos moi desgastados. Sobre ela dispónse un pedestal con sección de tronco de pirámide. Na cara frontal leva a data. O fuste ten sección octogonal. Na metade leva a figura a figura de Santo André. O capitel é moi sinxelo. A cruz é sinxela, de sección octogonal. No anverso amosa a figura de Xesucristo crucificado. Carece de figuración no reverso.

CATEGORÍA:

BIC - DECLARADO

ÁMBITO:

ESTATAL

NIVEL DE PROTECCIÓN:

INTEGRAL

ESTADO DE CONSERVACIÓN:

BO

PROPIEDAD:

MUNICIPAL

ORDENANZA DE APLICACIÓN:

NÚCLEO RURAL COMÚN

OBSERVACIÓNS:

XUNTA DE GALICIA

Aprobado definitivamente con suxeición estrita ás condicións sinaladas pola Orde da Conselleira de Medio Ambiente e Ordenación do Territorio de data

ELEMENTOS SINGULARES A PROTEXER

INSCRICIÓNS

28 ABR. 2016

MELLORAS NECESARIAS:



O xefe do servizo de Planificación Urbanística II

Fernando García-Fente Varela
Fernando García-Fente Varela

OBRAS PROHIBIDAS:

Alteración dos elementos protexidos

OBRAS PERMITIDAS:

As derivadas do nivel de protección

DILIXENCIA: este documento forma parte do Plan Xeral de Ordenación Municipal do Concello de Porto de Son aprobado polo Pleno da Corporación o 25/02/2016.

O secretario,



PLAN XERAL DE ORDENACIÓN MUNICIPAL DE PORTO DO SON

CATÁLOGO DE PATRIMONIO CULTURAL

CLASE ELEMENTO: **ETNOGRAFÍA**

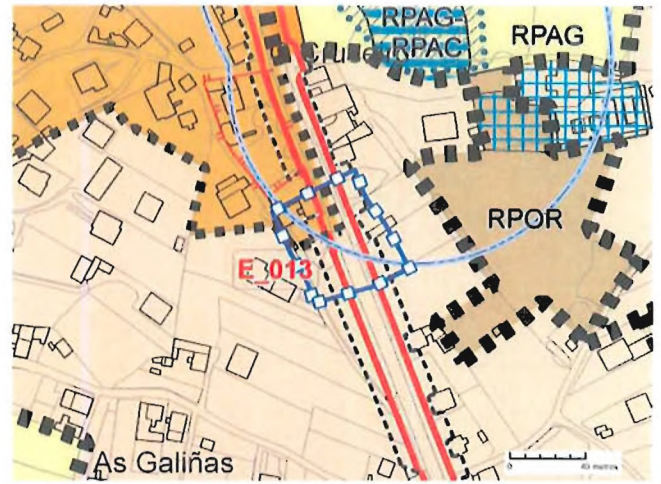
TIPOLOXÍA: **HÓRREOS**

Nº FICHA: **E_013**

CLAVE PLANO: **O3/33-G**

F_01

S



DENOMINACIÓN:

Hórreo na Agra

PARROQUIA:

XUÑO

NÚCLEO:

A Agra

Localización:

A Agra

Coordenadas UTM (ED50 fuso 29N):

497906, 4720813

DESCRIPCIÓN:

Construción de pedra de cantaría de forma rectangular, levantada sobre seis pares de pés moldurados, dispostos sobre unha plataforma de fábrica. Cella de pezas rectangulares de cantaría que deixan uns ocos apaisados para a súa ventilación. A cuberta é a dúas augas con cubrición granítica. Porta lateral. Tres lampións en cada un dos cumios.

CATEGORÍA:

BIC - DECLARADO

ÁMBITO:

ESTATAL

NIVEL DE PROTECCIÓN:

INTEGRAL

ESTADO DE CONSERVACIÓN:

BO

PROPIEDAD:

PRIVADA

ORDENANZA DE APLICACIÓN:

NÚCLEO RURAL COMÚN

OBSERVACIÓN:

XUNTA DE GALICIA
Aprobado definitivamente con suxeición estrita ás condicións sinaladas pola Orde da Conselleira de Medio Ambiente e Ordenación do Territorio de data

ELEMENTOS SINGULARES A PROTEXER

CARPINTARÍAS DE MADEIRA

INSCRIPCIÓN

28 ABR. 2016

MELLORAS NECESARIAS:

Soterramento do cableado aéreo e instalación dun alumado público nobre acordo coa entidade do ben.



O xefe do servizo de Planificación Urbanística II

Fernando García-Fente Varela

OBRAS PROHIBIDAS:

Alteración dos elementos protexidos

OBRAS PERMITIDAS:

As derivadas do nivel de protección

DILIXENCIA: este documento forma parte do Plan Xeral de Ordenación Municipal do Cencello de Porto de Son aprobado polo Pleno da Corporación o 25/02/2016.
O secretario,

Asdo. José Manuel González García.



PLAN XERAL DE ORDENACIÓN MUNICIPAL DE PORTO DO SON

CATÁLOGO DE PATRIMONIO CULTURAL

CLASE ELEMENTO: **ETNOGRAFÍA**

TIPOLOXÍA: **CRUCEIROS**

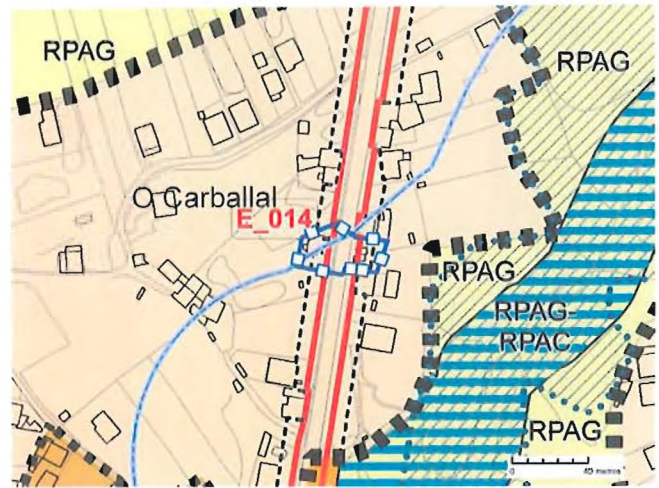
Nº FICHA: **E_014**

CLAVE PLANO: **03/32-G**

F_01



S



DENOMINACIÓN:

Cruz no Carballal

PARROQUIA:

XUÑO

NÚCLEO:

O Carballal

Localización:

O Carballal

Coordenadas UTM (ED50 fuso 29N):

497895, 4721235

DESCRIPCIÓN:

Tamén coñecida como Cruz de Lola Ares, nome da propietaria da vivenda, esta cruz consta dun pedestal que comeza cadrangular, logo continúa cóncavo e remata cadrangular coas arestas biseladas. Aséntase sobre unha peza en forma de tronco de pirámide. Aмосa sección cadrada e leva a figura de Xesucristo crucificado no anverso. Por riba da cabeza presenta un nimbo crucífero e a inscrición INRI. Perdeu o brazo esquerdo da cruz.

CATEGORÍA:

INVENTARIADO

ÁMBITO:

LOCAL

NIVEL DE PROTECCIÓN:

INTEGRAL

ESTADO DE CONSERVACIÓN:

BO

PROPIEDAD:

PRIVADA

ORDENANZA DE APLICACIÓN:

NÚCLEO RURAL COMÚN

OBSERVACIÓN:

XUNTA DE GALICIA

Aprobado definitivamente con suxeición estrita ás condicións sinaladas pola Orde da Conselleira de Medio Ambiente e Ordenación do Territorio de data

ELEMENTOS SINGULARES A PROTEXER

TODO O CONXUNTO

28 ABR. 2016

MELLORAS NECESARIAS:

Soterramento do cableado aéreo e instalación dun alumeadado público nobre acordo coa entidade do ben.



O xefe do servizo de Planificación Urbanística II

Fernando García-Fente Varela
Fernando García-Fente Varela

OBRAS PROHIBIDAS:

Alteración dos elementos protexidos

OBRAS PERMITIDAS:

As derivadas do nivel de protección

DILIXENCIA: este documento forma parte do Plan Xeral de Ordenación Municipal do Cconcello de Porto de Son aprobado polo Pleno da Corporación o 25/02/2016.

O secretario,

Asdo. José Manuel González García.



PLAN XERAL DE ORDENACIÓN MUNICIPAL DE PORTO DO SON

CATÁLOGO DE PATRIMONIO CULTURAL

CLASE ELEMENTO: **ETNOGRAFÍA**

TIPOLOXÍA: **CRUCEIROS**

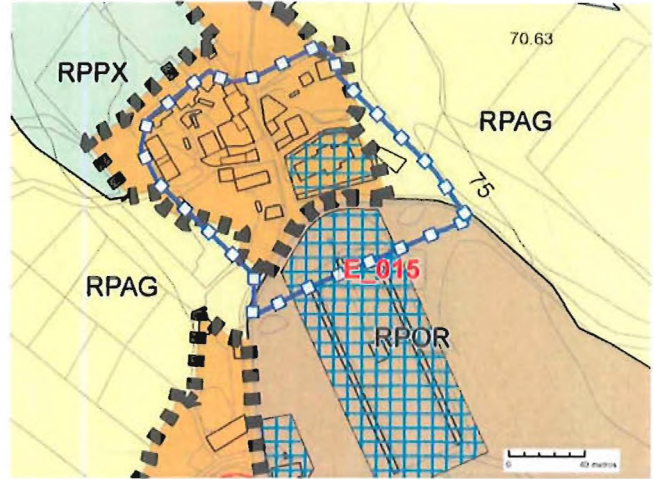
Nº FICHA: **E_015**

CLAVE PLANO: **03/37-G**

F_01



S



DENOMINACIÓN:

Cruceiro do Pedrouzo

PARROQUIA:

MURO

NÚCLEO:

A Igrexa

Localización:

A Igrexa

Coordenadas UTM (ED50 fuso 29N):

498268, 4718762

DESCRIPCIÓN:

Levantado no ano 1987, segundo figura na inscrición que loce o pedestal. O cruceiro arranca dunha plataforma cuadrangular constituída por dous chanzos. Sobre ela dispónse un pedestal con sección cúbica e moldura semicircular cóncava. Na cara frontal leva a data. O fuste ten sección cuadrangular oitavada. O capitel, xónico, presenta querubíns no seu centro. A cruz é sinxela, de sección cadrada. No anverso amosa a figura de Xesucristo crucificado, e no reverso San Pedro, titular da parroquia.

CATEGORÍA:

INVENTARIADO

ÁMBITO:

LOCAL

NIVEL DE PROTECCIÓN:

AMBIENTAL

ESTADO DE CONSERVACIÓN:

BO

PROPIEDAD:

MUNICIPAL

ORDENANZA DE APLICACIÓN:

RÚSTICO PROTECCIÓN ORDINARIA

OBSERVACIÓN:

XIUNTA DE GALICIA
Aprobado definitivamente con suxeición estrita ás condicións sinatadas pola Orde da Conselleira de Medio Ambiente e Ordenación do Territorio de data

ELEMENTOS SINGULARES A PROTEXER

TODO O CONXUNTO

28 ABR. 2016

MELLORAS NECESARIAS:

Soterramento do cableado aéreo e instalación dun alumeadado público nobre acordo coa entidade do ben.



O xefe do servizo de Planificación Urbanística II

Fernando García-Fente Varela

OBRAS PROHIBIDAS:

Alteración dos elementos protexidos

OBRAS PERMITIDAS:

As derivadas do nivel de protección

DILIXENCIA: este documento forma parte do Plan Xeral de Ordenación Municipal do Concello de Porto de Son aprobado polo Pleno da Corporación o 25/02/2016.
O secretario,



PLAN XERAL DE ORDENACIÓN MUNICIPAL DE PORTO DO SON

CATÁLOGO DE PATRIMONIO CULTURAL


CLASE ELEMENTO: **ETNOGRAFÍA**

TIPOLOXÍA: **CRUCEIROS**

Nº FICHA: **E_016**

CLAVE PLANO: **O3/40-D**

F_01



S



DENOMINACIÓN:

Cruceiro e hórreo de Seráns

PARROQUIA:

MURO

NÚCLEO:

Seráns

Localización:

Seráns

Coordenadas UTM (ED50 fuso 29N):

495883, 4717559

DESCRIPCIÓN:

Cruceiro de capeliña moi sinxelo, sen enfeites que se ergue sobre unha base de pedras que fai como unha grada sobre a que vai a plataforma. O pedestal prismático é de pouca altura e ten as arestas superiores achafranadas. O fuste é de sección cadrada con arestas biseladas, agás no remate e no inicio. A capeliña sen decoros garda a imaxe dunha Virxe. Sobre a capeliña unha cruz carente de imaxinería.

CATEGORÍA:

BIC - DECLARADO

ÁMBITO:

ESTATAL

NIVEL DE PROTECCIÓN:

INTEGRAL

ESTADO DE CONSERVACIÓN:

BO

PROPIEDAD:

MUNICIPAL

ORDENANZA DE APLICACIÓN:

NÚCLEO RURAL TRADICIONAL

OBSERVACIÓNS:

XUNTA DE GALICIA
Aprobado definitivamente con suxeición estrita ás condicións sinaladas pola Orde da Conselleira de Medio Ambiente e Ordenación do Territorio de data

ELEMENTOS SINGULARES A PROTEXER

TODO O CONXUNTO

MELLORAS NECESARIAS:

Soterramento do cableado aéreo e instalación dun alumeadado público nobre acordo coa entidade do ben



28 ABR. 2016

O xefe do servizo de Planificación Urbanística II

Fernando García-Fente Varela

OBRAS PROHIBIDAS:

Alteración dos elementos protexidos

OBRAS PERMITIDAS:

As derivadas do nivel de protección

DILIXENCIA: este documento forma parte do Plan Xeral de Ordenación Municipal do Concello de Porto de Son aprobado polo Pleno da Corporación o 25/02/2016.

O secretario,

Asdo. José Manuel González García.



PLAN XERAL DE ORDENACIÓN MUNICIPAL DE PORTO DO SON

CATÁLOGO DE PATRIMONIO CULTURAL

CLASE ELEMENTO: **ETNOGRAFÍA**

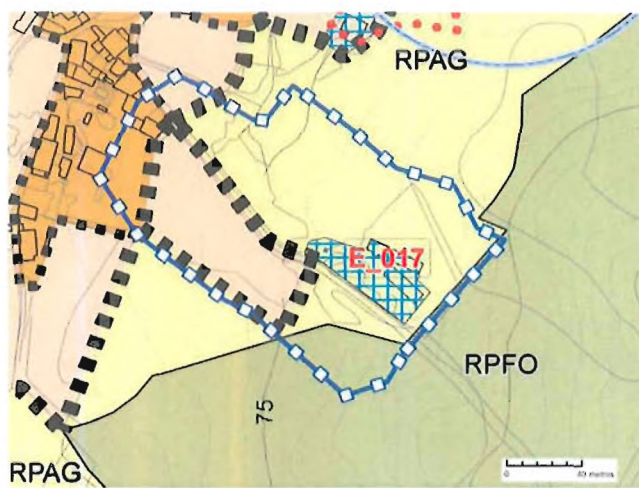
TIPOLOXÍA: **FONTES-LAVADOIRO**

Nº FICHA: **E_017**

CLAVE PLANO: **O3/40-D**

F_01

S



DENOMINACIÓN:

Fonte da Ermida de San Bieito

PARROQUIA:

MURO

NÚCLEO:

Seráns

Localización:

Seráns

Coordenadas UTM (ED50 fuso 29N):

496002, 4717369

DESCRICIÓN:

Fonte de granito moldurada, rematada cun frontón semicircular. O cano da fonte verte a un receptáculo escavado no chan. A fonte asenta sobre un muro de contención. Lateralmente remátase cunha escaleiras a ámbolos dous lados. Foi construída no ano 1839.

CATEGORÍA:

INVENTARIADO

ÁMBITO:

LOCAL

NIVEL DE PROTECCIÓN:

AMBIENTAL

ESTADO DE CONSERVACIÓN:

BO

PROPIEDAD:

MUNICIPAL

ORDENANZA DE APLICACIÓN:

RÚSTICO PROTECCIÓN AGROPECUARIA

OBSERVACIÓNS:

ELEMENTOS SINGULARES A PROTEXER

INSCRICIÓNS

XUNTA DE GALICIA
Aprobado definitivamente con suxeición estrita ás condicións sinaladas pola Orde da Conselleira de Medio Ambiente e Ordenación do Territorio de data

28 ABR. 2016

MELLORAS NECESARIAS:



O xefe do servizo de Planificación Urbanística II

Fernando García-Fente Varela

OBRAS PROHIBIDAS:

Alteración dos elementos protexidos

OBRAS PERMITIDAS:

As derivadas do nivel de protección

DILIXENCIA: este documento forma parte do Plan Xeral de Ordenación Municipal do Cencello de Porto de Son aprobado polo Pleno da Corporación o 25/02/2016. O secretario,

Asdo. José Manuel González García



PLAN XERAL DE ORDENACIÓN MUNICIPAL DE PORTO DO SON

CATÁLOGO DE PATRIMONIO CULTURAL

CLASE ELEMENTO: **ETNOGRAFÍA**

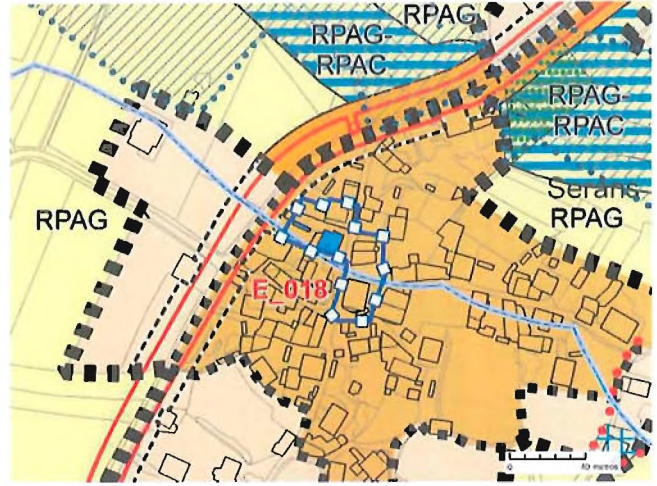
TIPOLOXÍA: **HÓRREOS**

Nº FICHA: **E_018**

CLAVE PLANO: **03/39-D**

F_01

S



DENOMINACIÓN: **Hórreo e casa tradicional en Seráns** PARROQUIA: **MURO** NÚCLEO: **Seráns**

Localización: **Seráns** Coordenadas UTM (ED50 fuso 29N): **495866, 4717596**

DESCRÍCIÓN:

Vivenda de planta rectangular e dúas alturas (unha ao camiño) con cuberta a tres augas e pegada a outra da aldea. Paramentos de boa cantaría nos que salienta a comba moldurada na súa coroarón. Sitúase xusto fronte a unha casa cun arco conopial. Na súa eira posúe unha eira empedrada e un fermoso hórreo de cantaría labrado integramente en granito de doce (12) pés.

CATEGORÍA: **BIC - DECLARADO** ÁMBITO: **ESTATAL** NIVEL DE PROTECCIÓN: **INTEGRAL** ESTADO DE CONSERVACIÓN: **BO** PROPIEDAD: **PRIVADA**

ORDENANZA DE APLICACIÓN: **NÚCLEO RURAL TRADICIONAL**

OBSERVACIÓNS:

A vivenda gozará dun grao de protección Ambiental.

XUNTA DE GALICIA
Aprobado definitivamente con suxeición estrita ás condicións sinaladas pola Orde da Conselleira de Medio Ambiente e Ordenación do Territorio de data

ELEMENTOS SINGULARES A PROTEXER

EIRA EMPEDRADA

28 ABR. 2016

MELLORAS NECESARIAS:

Soterramento do cableado aéreo e instalación dun alumeadado público nobre acordo coa entidade do ben.



O xefe do servizo de Planificación Urbanística II

Fernando García-Fente Varela
Fernando García-Fente Varela

OBRAS PROHIBIDAS:

Alteración dos elementos protexidos

OBRAS PERMITIDAS:

As derivadas do nivel de protección

DILIXENCIA: este documento forma parte do Plan Xeral de Ordenación Municipal do Concello de Porto de Son aprobado polo Pleno da Corporación o 25/02/2016.

secretario

Asdo. José Manuel González García.



PLAN XERAL DE ORDENACIÓN MUNICIPAL DE PORTO DO SON

CATÁLOGO DE PATRIMONIO CULTURAL

CLASE ELEMENTO: **ETNOGRAFÍA**

TIPOLOXÍA: **CRUCEIROS**

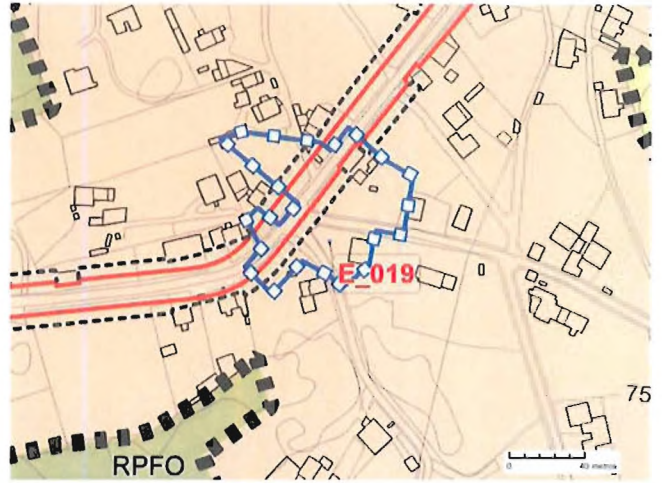
Nº FICHA: **E_019**

CLAVE PLANO: **O3/38-F**

F_01



S



DENOMINACIÓN:

Cruceiro de Sta Clara

PARROQUIA:

MURO

NÚCLEO:

Novás

Localización:

Novás

Coordenadas UTM (ED50 fuso 29N):

497429, 4718479

DESCRIPCIÓN:

Cruceiro de capeliña que comeza cunha plataforma cadrada dun grao sobre a que vai un pedestal cadrangular liso e unha columna de sección octogonal. A capeliña aséntase nunha peza troncopiramidal invertida que lle serve de base. Non leva enfeites e no seu interior gárdase a imaxe de Santa Clara, antano protexida por unha portiña de marco de madeira. A cruz de sección cadrangular leva no anverso unha figura de Xesucristo crucificado de tosca talla. Sobre el fíxase un nimbo crucífero.

CATEGORÍA:

BIC - DECLARADO

ÁMBITO:

ESTATAL

NIVEL DE PROTECCIÓN:

INTEGRAL

ESTADO DE CONSERVACIÓN:

BO

PROPIEDAD:

MUNICIPAL

ORDENANZA DE APLICACIÓN:

NÚCLEO RURAL COMÚN

OBSERVACIÓN:

XIUNTA DE GALICIA
Aprobado definitivamente con sujeción estricta ás condicións sinaladas pola Orde da Conselleira de Medio Ambiente e Ordenación do Territorio de data

ELEMENTOS SINGULARES A PROTEXER

TODO O CONXUNTO

28 ABR. 2016

MELLORAS NECESARIAS:

Soterramento do cableado aéreo e instalación dun alumeadado público nobre acordo coa entidade do ben.



O xefe do servizo de Planificación Urbanística II

Fernando García-Fente Varela
Fernando García-Fente Varela

OBRAS PROHIBIDAS:

Alteración dos elementos protexidos

OBRAS PERMITIDAS:

As derivadas do nivel de protección

DILIXENCIA: este documento forma parte do Plan Xeral de Ordenación Municipal do Cencello de Porto de Son aprobado polo Pleno da Corporación o 25/02/2016.
O secretario,

Asdo. José Manuel González García.



PLAN XERAL DE ORDENACIÓN MUNICIPAL DE PORTO DO SON

CATÁLOGO DE PATRIMONIO CULTURAL

CLASE ELEMENTO: **ETNOGRAFÍA**

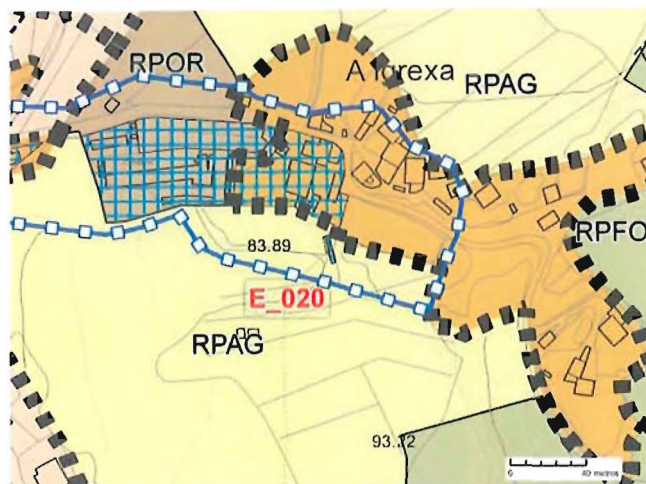
TIPOLOXÍA: **HÓRREOS**

Nº FICHA: **E_020**

CLAVE PLANO: **03/25-H**

F_01

S



DENOMINACIÓN:

Hórreo da Casa Reitoral de Queiruga

PARROQUIA:

QUEIRUGA

NÚCLEO:

A Igrexa

Localización:

A Igrexa

Coordenadas UTM (ED50 fuso 29N):

498347, 4724975

DESCRIPCIÓN:

Construción de pedra de cantería de forma rectangular e moi considerables dimensións, levantada sobre podio granítico. Cella de pezas rectangulares de cantaría que deixan uns ocos apaisados para a súa ventilación. A cuberta é a dúas augas con cubrición de tella curva. Porta lateral. Cruz e lampión nos cumios.

CATEGORÍA:

BIC - DECLARADO

ÁMBITO:

ESTATAL

NIVEL DE PROTECCIÓN:

INTEGRAL

ESTADO DE CONSERVACIÓN:

BO

PROPIEDAD:

PARROQUIAL

ORDENANZA DE APLICACIÓN:

NÚCLEO RURAL TRADICIONAL

OBSERVACIÓN:

XUNTA DE GALICIA
Aprobado definitivamente con sujeción estricta ás condicións sinaladas pola Orde da Conselleira de Medio Ambiente e Ordenación do Territorio de data

ELEMENTOS SINGULARES A PROTEXER

TODO O CONXUNTO

CARPINTARÍAS DE MADEIRA

28 ABR. 2016

O xefe do servizo de Planificación Urbanística II



Fernando García-Fente Varela

MELLORAS NECESARIAS:

OBRAS PROHIBIDAS:

Alteración dos elementos protexidos

OBRAS PERMITIDAS:

As derivadas do nivel de protección

DILIXENCIA: este documento forma parte do Plan Xeral de Ordenación Municipal do Concello de Porto de Son aprobado polo Pleno da Corporación o 25/02/2016.

O secretario,

Asdo. José Manuel González García.



PLAN XERAL DE ORDENACIÓN MUNICIPAL DE PORTO DO SON

CATÁLOGO DE PATRIMONIO CULTURAL

CLASE
ELEMENTO:

ETNOGRAFÍA

TIPOLOXÍA:

CRUCEIROS

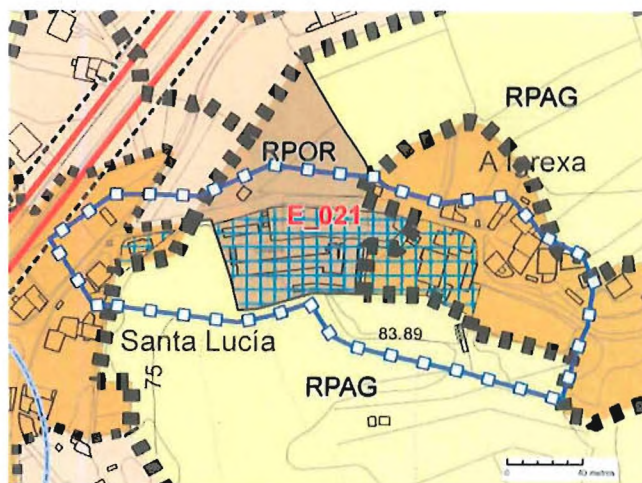
Nº
FICHA: **E_021**

CLAVE
PLANO: **O3/25-G**

F_01



S



DENOMINACIÓN:

Pía bautismal e cruz do Camposanto

PARROQUIA:

QUEIRUGA

NÚCLEO:

Queiruga

Localización:

Camposanto

Coordenadas UTM (ED50 fuso 29N):

498276, 4725022

DESCRIPCIÓN:

Pía bautismal labrada en granito que presenta forma semiestérica. As súas paredes exteriores teñen forma de cuncha, coas tradicionais incisións lonxitudinais cóncavas paralelas. A peza aparece aloxada nun fornello rematado nun arco de medio punto empotrado no muro de peche do camposanto. O conxunto coróase cunha cruz oitavada sen figuración erixida sobre un pedestal.

CATEGORÍA:

INVENTARIADO

ÁMBITO:

LOCAL

NIVEL DE PROTECCIÓN:

AMBIENTAL

ESTADO DE CONSERVACIÓN:

BO

PROPIEDAD:

PARROQUIAL

ORDENANZA DE APLICACIÓN:

RÚSTICO PROTECCIÓN ORDINARIA

OBSERVACIÓN:

XUNTA DE GALICIA
Aprobado definitivamente con sujeción estricta ás condicións sinaladas pola Orde da Conselleira de Medio Ambiente e Ordenación do Territorio de data

ELEMENTOS SINGULARES A PROTEXER

TODO O CONXUNTO

28 ABR. 2016

O xefe do servizo de Planificación Urbanística II

MELLORAS NECESARIAS:

Soterramento do cableado aéreo e instalación dun alumeadado público nobre acorde coa entidade do ben.



Fernando García-Fente Varela

OBRAS PROHIBIDAS:

Alteración dos elementos protexidos

OBRAS PERMITIDAS:

As derivadas do nivel de protección

DILIXENCIA: este documento forma parte do Plan Xeral de Ordenación Municipal do Concello de Porto de Son aprobado polo Pleno da Corporación o 25/02/2016.
O secretario,



PLAN XERAL DE ORDENACIÓN MUNICIPAL DE PORTO DO SON

CATÁLOGO DE PATRIMONIO CULTURAL

CLASE ELEMENTO: **ETNOGRAFÍA**

TIPOLOXÍA: **CRUCEIROS**

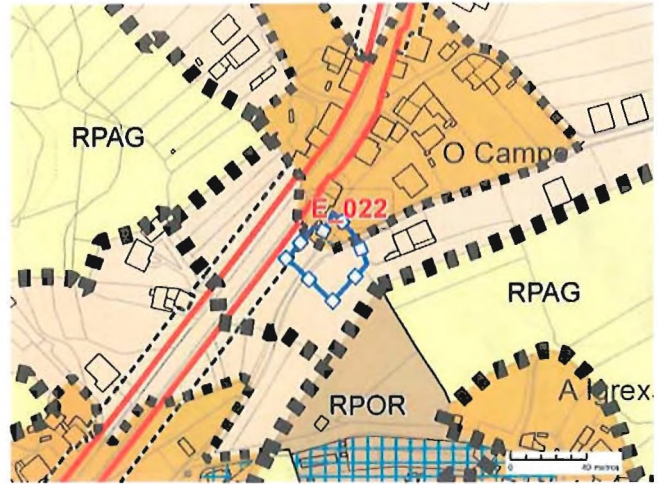
Nº FICHA: **E_022**

CLAVE PLANO: **O3/24-G**

F_01



S



DENOMINACIÓN:

Cruceiro do Campo

PARROQUIA:

QUEIRUGA

NÚCLEO:

O Campo

Localización:

O Campo

Coordenadas UTM (ED50 fuso 29N):

498235, 4725146

DESCRIPCIÓN:

Cruceiro sobre plataforma cuadrangular de tres graos con pedestal cuadrangular rematando cunha roda con bocel. Varal octogonal coa imaxe dun bispo. Capitel cilíndrico con volutas e caras. Cruz cuadrangular co Cristo crucificado e Virxe en actitude de orar.

CATEGORÍA:

BIC - DECLARADO

ÁMBITO:

ESTATAL

NIVEL DE PROTECCIÓN:

INTEGRAL

ESTADO DE CONSERVACIÓN:

REGULAR

PROPIEDAD:

MUNICIPAL

ORDENANZA DE APLICACIÓN:

NÚCLEO RURAL TRADICIONAL

OBSERVACIÓNS:

ELEMENTOS SINGULARES A PROTEXER

TODO O CONXUNTO

MELLORAS NECESARIAS:

Soterramento do cableado aéreo e instalación dun alumeado público nobre acorde coa entidade do ben.

OBRAS PROHIBIDAS:

Alteración dos elementos protexidos

OBRAS PERMITIDAS:

As derivadas do nivel de protección

XUNTA DE GALICIA
Aprobado definitivamente con suxeición estrita ás condicións sinatadas pola Orde da Conselleira de Medio Ambiente e Ordenación do Territorio de data

28 ABR. 2016



O xefe do servizo de Planificación Urbanística II

Fernando García-Fente Varela
Fernando García-Fente Varela

DILIXENCIA: este documento forma parte do Plan Xeral de Ordenación Municipal do Concello de Porto de Son aprobado polo Pleno da Corporación o 25/02/2016.
O secretario,

Asdo. José Manuel González García.
Asdo. José Manuel González García.



PLAN XERAL DE ORDENACIÓN MUNICIPAL DE PORTO DO SON

CATÁLOGO DE PATRIMONIO CULTURAL

CLASE ELEMENTO: **ETNOGRAFÍA**

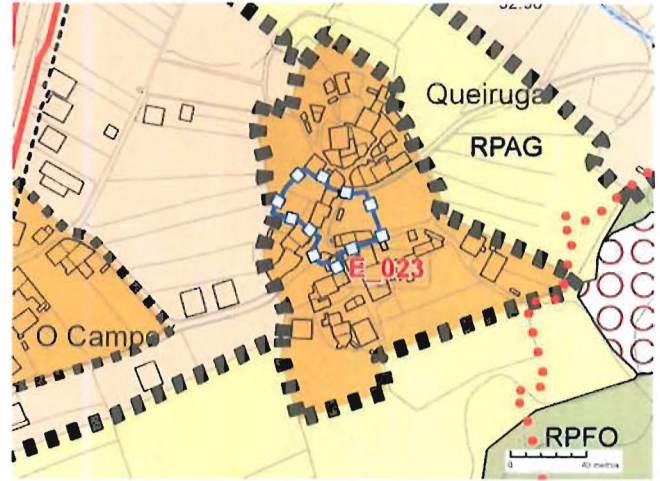
TIPOLOXÍA: **FONTES-LAVADOIRO**

Nº FICHA: **E_023**

CLAVE PLANO: **O3/24-H**

F_01

S



DENOMINACIÓN:

Fonte e lavadoiro de Bilicosa

PARROQUIA:

QUEIRUGA

NÚCLEO:

Bilicosa

Localización:

Bilicosa

Coordenadas UTM (ED50 fuso 29N):

498452, 4725244

DESCRICIÓN:

Sitúase nun cruzamento de camiños onde os veciños acudían a lavar a roupa, abastecerse de auga e dar de beber ao gando. A fonte ten pla rectangular, na que verte o cano situado no frontal de cantaría. Frontón e cornixa moldurada e lousado de pedra para evitar que se formen charcos. O lavadoiro é rectangular, componse de varias pezas de cantaría colocada sen posición vertical sobre as que se asentan, nos dous lados máis longos, outras inclinadas.

CATEGORÍA:

INVENTARIADO

ÁMBITO:

LOCAL

NIVEL DE PROTECCIÓN:

AMBIENTAL

ESTADO DE CONSERVACIÓN:

BO

PROPIEDAD:

MUNICIPAL

ORDENANZA DE APLICACIÓN:

NÚCLEO RURAL TRADICIONAL

OBSERVACIÓN:

XUNTA DE GALICIA
Aprobado definitivamente con suxección estrita ás condicións sinaladas pola Orde da Conselleira de Medio Ambiente e Ordenación do Territorio de data

ELEMENTOS SINGULARES A PROTEXER

TODO O CONXUNTO

28 ABR. 2016

MELLORAS NECESARIAS:

Soterramento do cableado aéreo e instalación dun alumeado público nobre acorde coa entidade do ben.



O xefe do servizo de Planificación Urbanística II

Fernando García-Fente Varela

OBRAS PROHIBIDAS:

Alteración dos elementos protexidos

OBRAS PERMITIDAS:

As derivadas do nivel de protección

DILIXENCIA: este documento forma parte do Plan Xeral de Ordenación Municipal do Cencello de Porto de Son aprobado polo Pleno da Corporación o 25/02/2016.
O secretario,

Asdo. José Manuel González García.



PLAN XERAL DE ORDENACIÓN MUNICIPAL DE PORTO DO SON

CATÁLOGO DE PATRIMONIO CULTURAL

CLASE ELEMENTO: **ETNOGRAFÍA**

TIPOLOXÍA: **CRUCEIROS**

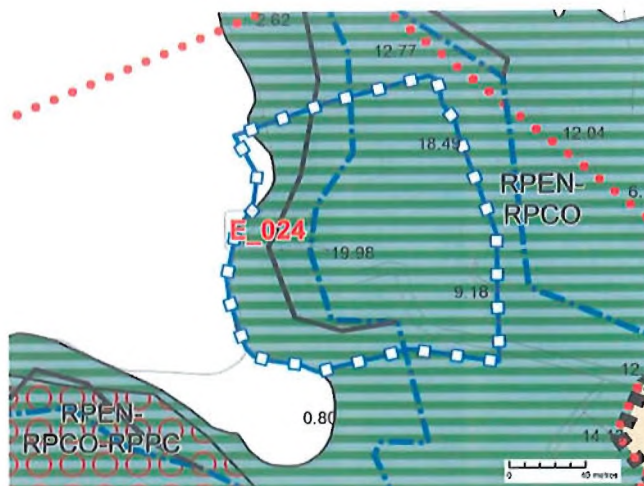
Nº FICHA: **E_024**

CLAVE PLANO: **03/26-F**

F_01



S



DENOMINACIÓN:

Cruz de Porto Nadelas

PARROQUIA:

QUEIRUGA

NÚCLEO:

Porto Nadelas

Localización:

Porto Nadelas

Coordenadas UTM (ED50 fuso 29N):

496973, 4724451

DESCRIPCIÓN:

Cruz alta sen plataforma sobre base cúbica chantados obre as rochas do lugar de Porto Nadelas, na costa da parroquia de Queiruga. Cruz cuadrangular carente de imaxenería.

CATEGORÍA:

BIC - DECLARADO

ÁMBITO:

ESTATAL

NIVEL DE PROTECCIÓN:

INTEGRAL

ESTADO DE CONSERVACIÓN:

BO

PROPIEDAD:

MUNICIPAL

ORDENANZA DE APLICACIÓN:

RÚSTICO PROTECCIÓN ESPAZOS NATURAIS

OBSERVACIÓNS:

Os usos que se establezan, estarán suxeitos ao disposto nos artigos 24 e 25 da Lei de Costas e as edificacións e instalacións estarán ao establecido na Disposición Transitoria Cuarta do citado texto legal.

ELEMENTOS SINGULARES A PROTEXER

TODO O CONXUNTO

MELLORAS NECESARIAS:

OBRAS PROHIBIDAS:

Alteración dos elementos protexidos

OBRAS PERMITIDAS:

As derivadas do nivel de protección

APROBADO DEFINITIVAMENTE con suxeición estrita ás condicións sinaladas pola Orde da Conselleira de Medio Ambiente e Ordenación do Territorio de data

28 ABR. 2016



O xefe do servizo de Planificación Urbanística II

Fernando García-Fente Varela

DILIXENCIA: este documento forma parte do Plan Xeral de Ordenación Municipal do Cencello de Porto de Son aprobado polo Pleno da Corporación o 25/02/2016.

O secretario,

Asdo. José Manuel González García.



PLAN XERAL DE ORDENACIÓN MUNICIPAL DE PORTO DO SON

CATÁLOGO DE PATRIMONIO CULTURAL

CLASE ELEMENTO: **ETNOGRAFÍA**

TIPOLOXÍA: **CRUCEIROS**

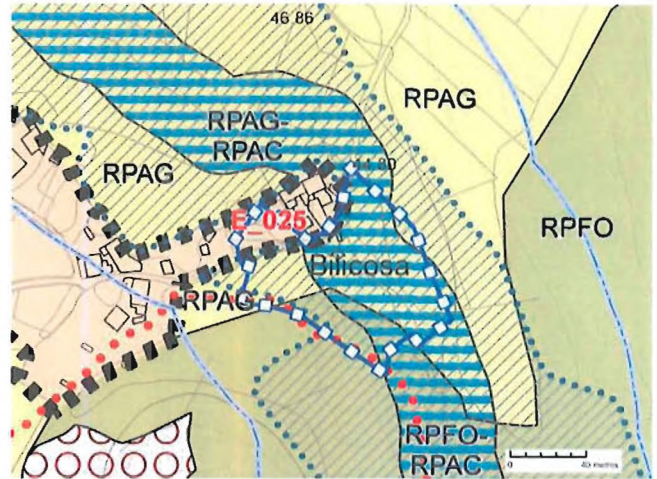
Nº FICHA: **E_025**

CLAVE PLANO: **03/24-H**

F_01



S



DENOMINACIÓN:

Cruceiro de Bilicosa

PARROQUIA:

QUEIRUGA

NÚCLEO:

Bilicosa

Localización:

Onda o Muíño

Coordenadas UTM (ED50 fuso 29N):

498757, 4725357

DESCRIPCIÓN:

Realizado en granito, trátase dun cruceiro de capela. Posúe cruz cruciforme con remates decorados e con pedestal, coas figuras de Cristo crucificado, con tres cravos, inclinando a cabeza cara a dereita, as mans abertas, coro ade espiñas. Pano de pureza suxeito á esquerda e INRI (cartela), en o reverso a Virxe en actitude de orar, coas mans xuntas, coroada e sobre peana de un anxo con asas; capela ornamentada con tellado abovedado, imaxe sen baixo relevo dun bispo e San Xoán Bautista e no interior Santa Tareixa; fuste octogonal con adornos nos chafráns; base cuadrangular; plataforma cuadrangular de dous graos.

CATEGORÍA:

BIC - DECLARADO

ÁMBITO:

ESTATAL

NIVEL DE PROTECCIÓN:

INTEGRAL

ESTADO DE CONSERVACIÓN:

BO

PROPIEDAD:

MUNICIPAL

ORDENANZA DE APLICACIÓN:

RÚSTICO PROTECCIÓN AGROPECUARIA

OBSERVACIÓN:

ELEMENTOS SINGULARES A PROTEXER

INSCRIPCIÓN

MELLORAS NECESARIAS:

Soterramento do cableado aéreo e instalación dun alumeadado público nobre acorde coa entidade do ben.

OBRAS PROHIBIDAS:

Alteración dos elementos protexidos

OBRAS PERMITIDAS:

As derivadas do nivel de protección

XUNTA DE GALICIA
Aprobado definitivamente con suxeición estrita ás condicións sinaladas pola Orde da Conselleira de Medio Ambiente e Ordenación do Territorio de data

28 ABR. 2016



O xefe do servizo de Planificación Urbanística II

Fernando García Fente Varela

DILIXENCIA: este documento forma parte do Plan Xeral de Ordenación Municipal do Cencello de Porto de Son aprobado polo Pleno da Corporación o 25/02/2016.
O secretario,

Asdo. José Manuel González García.

F RES
E_025



PLAN XERAL DE ORDENACIÓN MUNICIPAL DE PORTO DO SON

CATÁLOGO DE PATRIMONIO CULTURAL

CLASE ELEMENTO: **ETNOGRAFÍA**

TIPOLOXÍA: **CRUCEIROS**

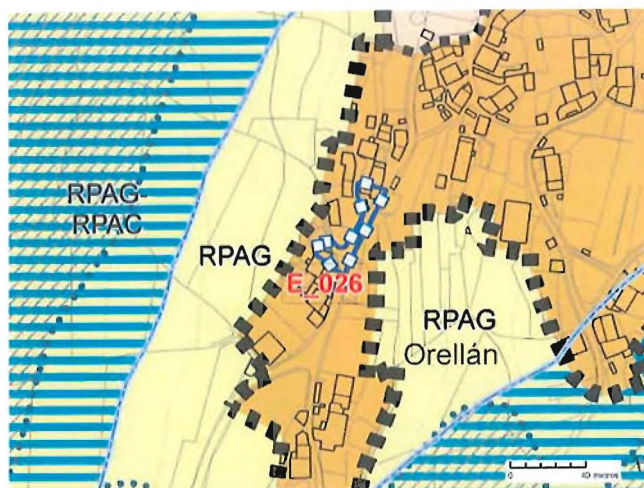
Nº FICHA: **E_026**

CLAVE PLANO: **03/22-I**

F_01



S



DENOMINACIÓN:

Cruceiro de Orellán

PARROQUIA:

BAROÑA

NÚCLEO:

Orellán

Localización:

O Cruceiro

Coordenadas UTM (ED50 fuso 29N):

499388, 4726469

DESCRIPCIÓN:

Consta dunha plataforma de dúas gradas cadradas. Sobre esta elévase un pedestal cadrangular que vai enfeitado con picos en baixorrelevo, rematando moldurado. A columna presenta sección octogonal e soporta unha capeliña. A lousa superior está abovedada. A parte frontal aparece decorada. Na parte superior pode lerse pintado P.C. O interior acubilla a imaxe da Concepción.

Sobre a capela sitúase unha cruz de sección cadrangular que polo anverso soporta un Cristo crucificado de toscas formas.

CATEGORÍA:

BIC - DECLARADO

ÁMBITO:

ESTATAL

NIVEL DE PROTECCIÓN:

INTEGRAL

ESTADO DE CONSERVACIÓN:

BO

PROPIEDAD:

MUNICIPAL

ORDENANZA DE APLICACIÓN:

NÚCLEO RURAL TRADICIONAL

OBSERVACIÓN:

XUNTA DE GALICIA

Aprobado definitivamente con suxeición estrita ás condicións sinaladas pola Orde da Conselleira de Medio Ambiente e Ordenación do Territorio de data

ELEMENTOS SINGULARES A PROTEXER

PIGMENTOS

28 ABR. 2016

O xefe do servizo de Planificación Urbanística II

MELLORAS NECESARIAS:

Soterramento do cableado aéreo e instalación dun alumeadado público nobre acordo coa entidade do ben



Fernando García-Fente Varela

OBRAS PROHIBIDAS:

Alteración dos elementos protexidos

OBRAS PERMITIDAS:

As derivadas do nivel de protección

DILIXENCIA: este documento forma parte do Plan Xeral de Ordenación Municipal do Cencello de Porto de Son aprobado polo Pleno da Corporación o 25/02/2016.

O secretario,

Asdo. José Manuel González García.



PLAN XERAL DE ORDENACIÓN MUNICIPAL DE PORTO DO SON

CATÁLOGO DE PATRIMONIO CULTURAL

CLASE ELEMENTO: **ETNOGRAFÍA**

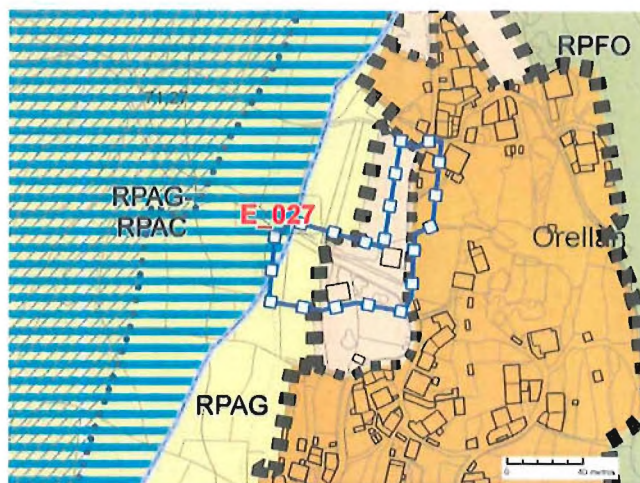
TIPOLOXÍA: **FONTES-LAVADOIRO**

Nº FICHA: **E_027**

CLAVE PLANO: **O3/21-I**

F_01

S



DENOMINACIÓN:

A Fonte Cortés

PARROQUIA:

BAROÑA

NÚCLEO:

Orellán

Localización:

Orellán

Coordenadas UTM (ED50 fuso 29N):

499424, 4726641

DESCRIPCIÓN:

Fonte moderna que se localiza nun lateral do vial que conduce a Orellán, que aparece a 250 m da surxencia.

A fonte presenta pia rectangular, na que verte o cano situado no frontal de cantaría. Frontón e cornixa moldurada e lousado de pedra para evitar que se formen charcos. O lavadoiro, de planta rectangular, componse de varias pezas de cantaría colocada sen posición vertical sobre as que se asentán, nun dos seus lados, tres lousas inclinadas.

CATEGORÍA:

INVENTARIADO

ÁMBITO:

LOCAL

NIVEL DE PROTECCIÓN:

AMBIENTAL

ESTADO DE CONSERVACIÓN:

BO

PROPIEDAD:

MUNICIPAL

ORDENANZA DE APLICACIÓN:

RÚSTICO PROTECCIÓN AGROPECUARIA

OBSERVACIÓN:

ELEMENTOS SINGULARES A PROTEXER

TUDO O CONXUNTO

XUNTA DE GALICIA

Aprobado definitivamente con suxeición estrita ás condicións sinaladas pola Orde da Conselleira de Medio Ambiente e Ordenación do Territorio de data

28 ABR. 2016

MELLORAS NECESARIAS:

Soterramento do cableado aéreo e instalación dun alumeadado público nobre acordo coa entidade do ben.

O xefe do servizo de Planificación Urbanística II

OBRAS PROHIBIDAS:

Alteración dos elementos protexidos

OBRAS PERMITIDAS:

As derivadas do nivel de protección



Fernando García-Fente Varela

DILIXENCIA: este documento forma parte do Plan Xeral de Ordenación Municipal do Cencello de Porto de Son aprobado polo Pleno da Corporación o 25/02/2016.

O secretario,



PLAN XERAL DE ORDENACIÓN MUNICIPAL DE PORTO DO SON

CATÁLOGO DE PATRIMONIO CULTURAL

CLASE ELEMENTO: **ETNOGRAFÍA**

TIPOLOXÍA: **CRUCEIROS**

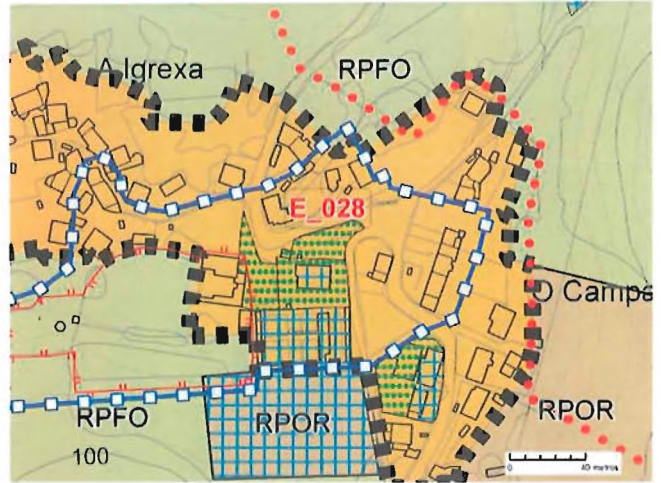
Nº FICHA: **E_028**

CLAVE PLANO: **03/19-H**

F_01



S



DENOMINACIÓN:

Cruceiro do Campanario

PARROQUIA:

BAROÑA

NÚCLEO:

A Igrexa

Localización:

Adro da igrexa parroquial O Campanario

Coordenadas UTM (ED50 fuso 29N):

498762, 4727620

DESCRIPCIÓN:

De recente construción, este cruceiro -tamén coñecido como Cruceiro dos Milagres- elévase sobre dunha plataforma detres chanzos cadrados sobre oa que fixa un pedestal prismático de arestas achafranadas. O fuste amosa arestas biseladas, dándolle aspecto octogonal. O capitel vai enfeitado con representacións de animais entres caras e a cara de anxo na frontal. Complétase con volutas nos extremos de cada lado.

A cruz de paus prismáticos leva a figura de Xesucristo crucificado no anverso e a Virxe orando no reverso.

CATEGORÍA:

INVENTARIADO

ÁMBITO:

LOCAL

NIVEL DE PROTECCIÓN:

AMBIENTAL

ESTADO DE CONSERVACIÓN:

BO

PROPIEDAD:

MUNICIPAL

ORDENANZA DE APLICACIÓN:

NÚCLEO RURAL TRADICIONAL

XUNTA DE GALICIA

Aprobado definitivamente con suxeición estrita ás condicións sinaladas pola Orde da Conselleira de Medio Ambiente e Ordenación do Territorio de data

OBSERVACIÓNS:

28 ABR. 2016

ELEMENTOS SINGULARES A PROTEXER

TODO O CONXUNTO

O xefe do servizo de Planificación Urbanística II

MELLORAS NECESARIAS:

Soterramento do cableado aéreo e instalación dun alumeadado público nobre acorde coa entidade do ben.

Fernando García-Fente Varela

OBRAS PROHIBIDAS:

Alteración dos elementos protexidos

OBRAS PERMITIDAS:

As derivadas do nivel de protección

DILIXENCIA: este documento forma parte do Plan Xeral de Ordenación Municipal do Concello de Porto de Son aprobado polo Pleno da Corporación o 25/02/2016.

O secretario,



PLAN XERAL DE ORDENACIÓN MUNICIPAL DE PORTO DO SON

CATÁLOGO DE PATRIMONIO CULTURAL

CLASE ELEMENTO: **ETNOGRAFÍA**

TIPOLOXÍA: **CRUCEIROS**

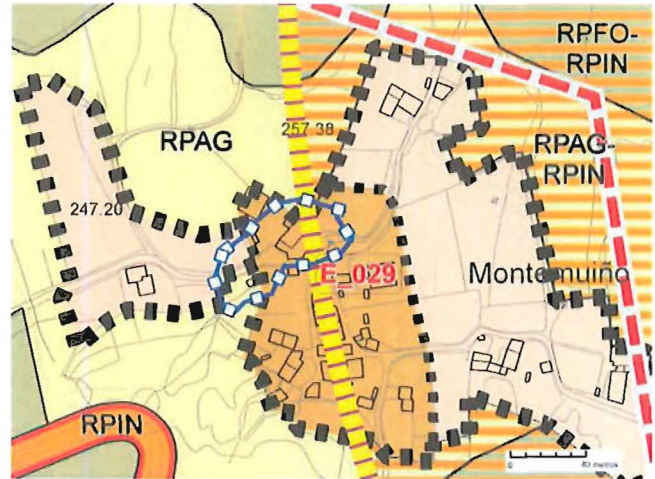
Nº FICHA: **E_029**

CLAVE PLANO: **03/19-K**

F_01



S



DENOMINACIÓN:

Cruz de Montemuíño

PARROQUIA:

BAROÑA

NÚCLEO:

Montemuíño

Localización:

Montemuíño

Coordenadas UTM (ED50 fuso 29N):

500460, 4727923

DESCRIPCIÓN:

Este cruceiro foi feito a partir dos restos doutro que había na mesma aldea. Carece de plataforma. Arrinca dun pedestal de sección cadrada. A columna é octogonal con adornos nas esquinas inferiores. Na parte superior leva unha peza troncopiramidal cadrada. No cumial fíxase unha cruz cuadrangular de brazos achafranados. Carece de figuración.

CATEGORÍA:

BIC - DECLARADO

ÁMBITO:

ESTATAL

NIVEL DE PROTECCIÓN:

INTEGRAL

ESTADO DE CONSERVACIÓN:

BO

PROPIEDAD:

MUNICIPAL

ORDENANZA DE APLICACIÓN:

NÚCLEO RURAL TRADICIONAL

OBSERVACIÓN:

XUNTA DE GALICIA

Aprobado definitivamente con suxeición estrita ás condicións sinaladas pola Orde da Conselleira de Medio Ambiente e Ordenación do Territorio de data

ELEMENTOS SINGULARES A PROTEXER

TODO O CONXUNTO

28 ABR. 2016

MELLORAS NECESARIAS:

Soterramento do cableado aéreo e instalación dun alumeadado público nobre acordo coa entidade do ben

O xefe do servizo de Planificación Urbanística II

OBRAS PROHIBIDAS:

Alteración dos elementos protexidos

OBRAS PERMITIDAS:

As derivadas do nivel de protección



Fernando García-Fente Varela

DILIXENCIA: este documento forma parte do Plan Xeral de Ordenación Municipal do Concello de Porto de Son aprobado polo Pleno da Corporación o 25/02/2016.
O secretario,



PLAN XERAL DE ORDENACIÓN MUNICIPAL DE PORTO DO SON

CATÁLOGO DE PATRIMONIO CULTURAL

CLASE ELEMENTO: **ETNOGRAFÍA**

TIPOLOXÍA: **CRUCEIROS**

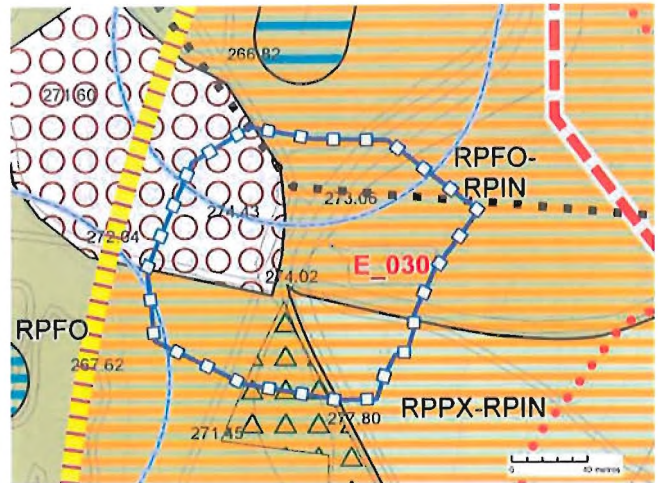
Nº FICHA: **E_030**

CLAVE PLANO: **02/4-C**

F_01



S



DENOMINACIÓN:

Cruceiro da Virxe do Leite

PARROQUIA:

BAROÑA

NÚCLEO:

Montemuíño

Localización:

Chans do Cruceiro; Montemuíño

Coordenadas UTM (ED50 fuso 29N):

500582, 4728333

DESCRIPCIÓN:

Non leva plataforma. A columna vai asentada sobre unhas lousas de pedra a ras do chan. É de sección cadrada coas arestas biseladas. A capeliña vai asentada sobre unha base lisa que sobresaia da columna. Leva o mesmo ancho cá columna. O interior acubilla a figura da Virxe do Leite policromada. Sobre o teito da capeliña sitúase o pedestal da cruz, prismático por abaixo e cunha moldura cóncava na que se asenta a cruz. A cruz leva sección octogonal e remates decorados nos seus brazos. No anverso destaca un cristo crucificado de tosca labra. Polo reverso non leva figuras.

CATEGORÍA:

BIC - DECLARADO

ÁMBITO:

ESTATAL

NIVEL DE PROTECCIÓN:

INTEGRAL

ESTADO DE CONSERVACIÓN:

BO

PROPIEDAD:

MUNICIPAL

ORDENANZA DE APLICACIÓN:

RUSTICO PROTECCIÓN FORESTAL

OBSERVACIÓN:

XUNTA DE GALICIA

Aprobado definitivamente con suxeición estrita ás condicións sinaladas pola Orde da Conselleira de Medio Ambiente e Ordenación do Territorio de data

ELEMENTOS SINGULARES A PROTEXER

TODO O CONXUNTO

28 ABR. 2016

MELLORAS NECESARIAS:



O xefe do servizo de Planificación Urbanística II

Fernando García-Fente Varela
Fernando García-Fente Varela

OBRAS PROHIBIDAS:

Alteración dos elementos protexidos

OBRAS PERMITIDAS:

As derivadas do nivel de protección

DILIXENCIA: este documento forma parte do Plan Xeral de Ordenación Municipal do Cencello de Porto de Son aprobado polo Pleno da Corporación o 25/02/2016.

O secretario,

Asdo. José Manuel González García.



PLAN XERAL DE ORDENACIÓN MUNICIPAL DE PORTO DO SON

CATÁLOGO DE PATRIMONIO CULTURAL

CLASE ELEMENTO: **ETNOGRAFÍA**

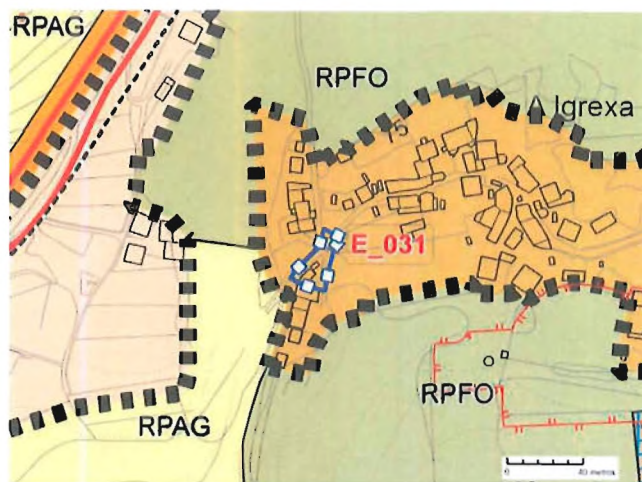
TIPOLOXÍA: **CRUCEIROS**

Nº FICHA: **E_031**

CLAVE PLANO: **O3/19-H**

F_01

S



DENOMINACIÓN:

Cruceiro dos Milagres

PARROQUIA:

BAROÑA

NÚCLEO:

A Igrexa

Localización:

A Igrexa

Coordenadas UTM (ED50 fuso 29N):

498533, 4727637

DESCRICIÓN:

Xurde dunha plataforma cadrada de tres chanzos superpostos que dá paso a un pedestal prismático. A continuación arrinca unha columna de sección octogonal que soporta a capeliña. A súa base vai moldurada. O frontal tamén está decorado e no interior acubilla a Virxe dos Milagres policromada. Sobre o teito da capela aséntase a cruz de sección cadrangular. No anverso dispónse a figura de Xesucristo crucificado, toscamente labrado.

CATEGORÍA:

BIC - DECLARADO

ÁMBITO:

ESTATAL

NIVEL DE PROTECCIÓN:

INTEGRAL

ESTADO DE CONSERVACIÓN:

BO

PROPIEDAD:

MUNICIPAL

ORDENANZA DE APLICACIÓN:

NÚCLEO RURAL TRADICIONAL

OBSERVACIÓN:

XUNTA DE GALICIA

Aprobado definitivamente con suxeición estrita ás condicións sinaladas pola Orde da Conselleira de Medio Ambiente e Ordenación do Territorio de data

ELEMENTOS SINGULARES A PROTEXER

PIGMENTOS

28 ABR. 2016

MELLORAS NECESARIAS:

Soterramento do cableado aéreo e instalación dun alumeadado público nobre acordo coa entidade do ben.

O xefe do servizo de Planificación Urbanística II

OBRAS PROHIBIDAS:

Alteración dos elementos protexidos

OBRAS PERMITIDAS:

As derivadas do nivel de protección

Fernando García-Fente Varela

DILIXENCIA: este documento forma parte do Plan Xeral de Ordenación Municipal do Cencello de Porto de Son aprobado polo Pleno da Corporación o 25/02/2016. O secretario,



PLAN XERAL DE ORDENACIÓN MUNICIPAL DE PORTO DO SON

CATÁLOGO DE PATRIMONIO CULTURAL

CLASE ELEMENTO: **ETNOGRAFÍA**

TIPOLOXÍA: **CRUCEIROS**

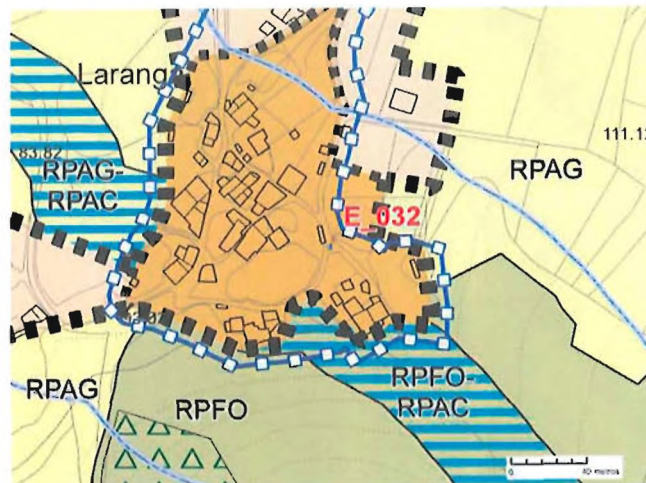
Nº FICHA: **E_032**

CLAVE PLANO: **03/15-L**

F_01



S



DENOMINACIÓN:

Cruceiro de Fontán

PARROQUIA:

NOAL

NÚCLEO:

Laranga

Localización:

O Cruceiro

Coordenadas UTM (ED50 fuso 29N):

501320, 4729920

DESCRIPCIÓN:

Posúe cruz cuadrangular con remates florenzados, coas figuras de Cristo crucificado, con tres cravos, mans abertas, con coroa de espiñas, pano de pureza anoado á esquerda, INRI (cartela), San Francisco abrazándoo e Cristo mirando ao Santo, e no reverso a Virxe co Neno, con anxos coroándoo e sobre peana dun anxo con ás e follas de acacia; fuste octogonal, con adomos nos chafráns; base cúbica rematada con chafráns; plataforma cuadrangular de tres graos.

CATEGORÍA:

BIC - DECLARADO

ÁMBITO:

ESTATAL

NIVEL DE PROTECCIÓN:

INTEGRAL

ESTADO DE CONSERVACIÓN:

BO

PROPIEDAD:

MUNICIPAL

ORDENANZA DE APLICACIÓN:

NÚCLEO RURAL TRADICIONAL

OBSERVACIÓNS:

XUNTA DE GALICIA

Aprobado definitivamente con suxeición estrita ás condicións sinaladas pola Orde da Conselleira de Medio Ambiente e Ordenación do Territorio de data

ELEMENTOS SINGULARES A PROTEXER

TODO O CONXUNTO

28 ABR. 2016

MELLORAS NECESARIAS:

Soterramento do cableado aéreo e instalación dun alumeadado público nobre acordo coa entidade do ben.



O xefe do servizo de Planificación Urbanística II

Fernando García-Fente Varela

OBRAS PROHIBIDAS:

Alteración dos elementos protexidos

OBRAS PERMITIDAS:

As derivadas do nivel de protección

DILIXENCIA: este documento forma parte do Plan Xeral de Ordenación Municipal do Cencello de Porto de Son aprobado polo Pleno da Corporación o 25/02/2016.
O secretario,

[Signature]



PLAN XERAL DE ORDENACIÓN MUNICIPAL DE PORTO DO SON

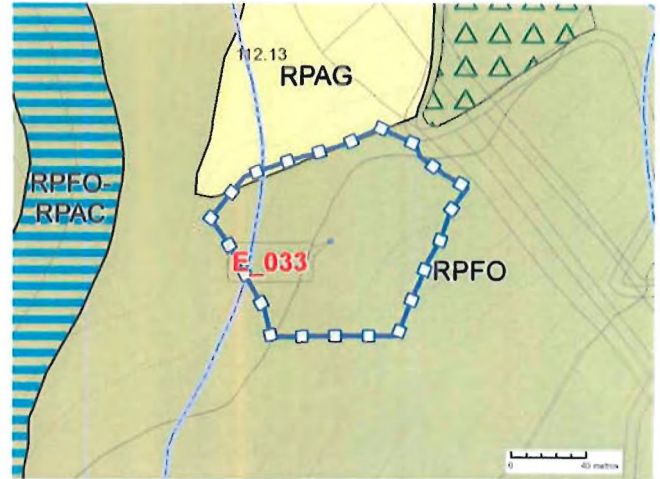
CATÁLOGO DE PATRIMONIO CULTURAL

CLASE ELEMENTO: ETNOGRAFÍA	TIPOLOXÍA: CRUCEIROS	Nº FICHA: E_033	CLAVE PLANO: O3/15-L
-----------------------------------	-----------------------------	------------------------	-----------------------------

F_01



S



DENOMINACIÓN: Cruceiro de Ramona	PARROQUIA: NOAL	NÚCLEO: Laranga
--	---------------------------	---------------------------

Localización: Laranga	Coordenadas UTM (ED50 fuso 29N): 501140, 4729646
---------------------------------	--

DESCRIPCIÓN:
Cruceiro que se compón dunha plataforma de tres gradas cadradas formadas por perpiaños. O pedestal de inicio prismático tórnase curvo a través dunha moldura convexa. O fuste de inicio e remate cadrados no centro ten sección octogonal. Conta na parte baixa cun baixo relevo dun santo. Pásase ao capitel por medio dun colaríño. Está decorado con volutas, follas de acanto e caras de anxo. A cruz de paus cilíndricos conta no anverso coa figura de Cristo crucificado e a Virxe no reverso.

CATEGORÍA: BIC - DECLARADO	ÁMBITO: ESTATAL	NIVEL DE PROTECCIÓN: INTEGRAL	ESTADO DE CONSERVACIÓN: BO	PROPIEDAD: MUNICIPAL
--------------------------------------	---------------------------	---	--------------------------------------	--------------------------------

ORDENANZA DE APLICACIÓN:
RUSTICO PROTECCIÓN FORESTAL

OBSERVACIÓNS:

XUNTA DE GALICIA
Aprobado definitivamente con suxeición estrita ás condicións sinaladas pola Orde da Conselleira de Medio Ambiente e Ordenación do Territorio de data

ELEMENTOS SINGULARES A PROTEXER
TODO O CONXUNTO

MELLORAS NECESARIAS:

28 ABR. 2016
O xefe do servizo de Planificación Urbanística II

Fernando García-Fente Varela

OBRAS PROHIBIDAS: Alteración dos elementos protexidos	OBRAS PERMITIDAS: As derivadas do nivel de protección
--	--

DILIXENCIA: este documento forma parte do Plan Xeral de Ordenación Municipal do Concello de Porto de Son aprobado polo Pleno da Corporación o 25/02/2016.
O secretario,



PLAN XERAL DE ORDENACIÓN MUNICIPAL DE PORTO DO SON

CATÁLOGO DE PATRIMONIO CULTURAL


CLASE ELEMENTO: **ETNOGRAFÍA**

TIPOLOXÍA: **CRUCEIROS**

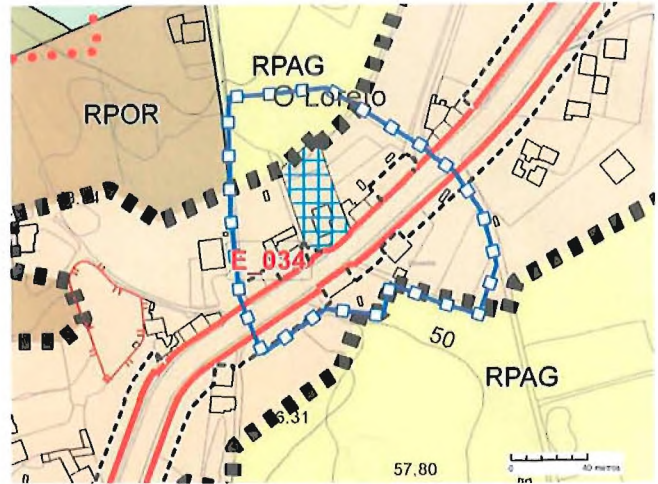
Nº FICHA: **E_034**

CLAVE PLANO: **03/12-L**

F_01



S



DENOMINACIÓN:

Cruceiro de Loreto

PARROQUIA:

NOAL

NÚCLEO:

Loreto

Localización:

Loreto

Coordenadas UTM (ED50 fuso 29N):

501547, 4731519

DESCRIPCIÓN:

Componse dunha plataforma cúbica con dous chanzos de sección semicircular na parte frontal. Sobre ela vai un pedestal estreito, enfeitado con picos en baixo relevo. A columna é curta, de sección octogonal adornada con flores de lis. Na parte superior ensánchase para servir de base á capeliña. Vai adornada con facianas de anxo nas catro caras. A capeliña leva no seu interior a imaxe da Virxe na parte frontal vai decorada con columnas laterais e molduras laterais e molduras na superior. A cruz de formas clásicas leva no anverso un Cristo crucificado ben traballado. Está situado no lugar de Loreto, xusto diante da capela do mesmo nome.

CATEGORÍA:

BIC - DECLARADO

ÁMBITO:

ESTATAL

NIVEL DE PROTECCIÓN:

INTEGRAL

ESTADO DE CONSERVACIÓN:

BO

PROPIEDAD:

MUNICIPAL

ORDENANZA DE APLICACIÓN:

NÚCLEO RURAL COMÚN

OBSERVACIÓN:

XUNTA DE GALICIA
Aprobado definitivamente con suxeición estrita ás condicións sinaladas pola Orde da Conselleira de Medio Ambiente e Ordenación do Territorio de data

ELEMENTOS SINGULARES A PROTEXER

TODO O CONXUNTO

28 ABR. 2016

MELLORAS NECESARIAS:

Soterramento do cableado aéreo e instalación dun alumeadado público nobre acorde coa entidade do ben.



O xefe do servizo de Planificación Urbanística II

Fernando García-Fente Varela

OBRAS PROHIBIDAS:

Alteración dos elementos protexidos

OBRAS PERMITIDAS:

As derivadas do nivel de protección

DILIXENCIA: este documento forma parte do Plan Xeral de Ordenación Municipal do Cencello de Porto de Son aprobado polo Pleno da Corporación o 25/02/2016.
O secretario,

Asdo. José Manuel González García.



PLAN XERAL DE ORDENACIÓN MUNICIPAL DE PORTO DO SON

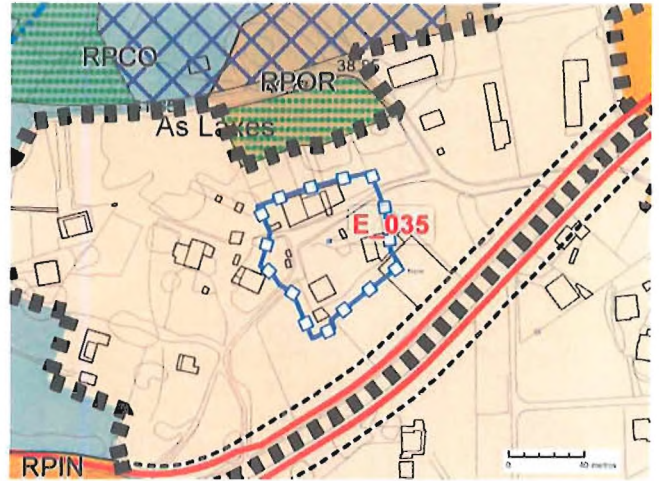
CATÁLOGO DE PATRIMONIO CULTURAL

CLASE ELEMENTO: ETNOGRAFÍA	TIPOLOXÍA: CRUCEIROS	Nº FICHA: E_035	CLAVE PLANO: 03/12-K
-----------------------------------	-----------------------------	------------------------	-----------------------------

F_01



S



DENOMINACIÓN: Cruceiro do Santiño	PARROQUIA: NOAL	NÚCLEO: As Laxes
---	---------------------------	----------------------------

Localización: O Santiño	Coordenadas UTM (ED50 fuso 29N): 500912, 4731090
-----------------------------------	--

DESCRIPCIÓN:
Curioso exemplar erguido sobre unha peana. Ten un pedestal prismático de arestas superiores achafranadas. O fuste máis delgado do que é habitual, de sección cadrada coas arestas biseladas. Capitel cadrado moi moldurado. Sobre este érguese tamén unha peza a xeito de capeliña que loce un cadro de azulexos onde aparece representada a Virxe. Sobre esta peza vai outra en arco máis pequeno, tamén nuns azulexos aparece representado cun crucifixo. Remata o conxunto unha cruz carente de imaxinería.

CATEGORÍA: BIC - DECLARADO	ÁMBITO: ESTATAL	NIVEL DE PROTECCIÓN: INTEGRAL	ESTADO DE CONSERVACIÓN: BO	PROPIEDAD: PRIVADA
--------------------------------------	---------------------------	---	--------------------------------------	------------------------------

ORDENANZA DE APLICACIÓN:
NÚCLEO RURAL COMÚN

OBSERVACIÓNS:

XUNTA DE GALICIA
Aprobado definitivamente con suxeición estrita ás condicións sinaladas pola Orde da Conselleira de Medio Ambiente e Ordenación do Territorio de data

ELEMENTOS SINGULARES A PROTEXER
TODO O CONXUNTO

28 ABR. 2016

MELLORAS NECESARIAS:

O xefe do servizo de Planificación Urbanística II
Fernando García-Fente Varela

OBRAS PROHIBIDAS: Alteración dos elementos protexidos	OBRAS PERMITIDAS: As derivadas do nivel de protección
--	--

DILIXENCIA: este documento forma parte do Plan Xeral de Ordenación Municipal do Cencello de Porto de Son aprobado polo Pleno da Corporación o 25/02/2016.
O secretario,

[Signature]



PLAN XERAL DE ORDENACIÓN MUNICIPAL DE PORTO DO SON

CATÁLOGO DE PATRIMONIO CULTURAL

CLASE ELEMENTO: **ETNOGRAFÍA**

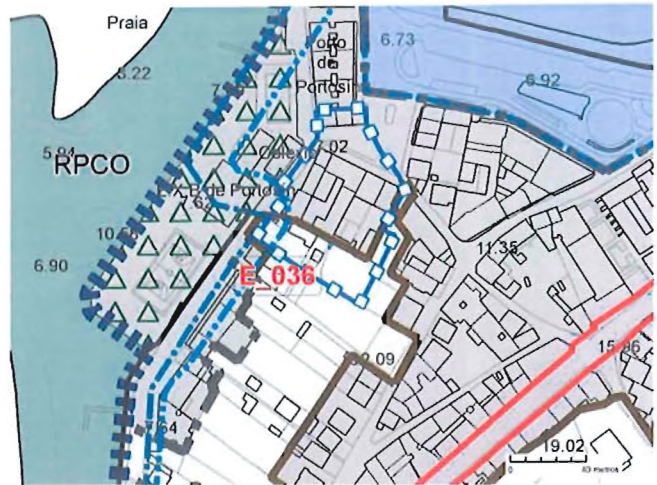
TIPOLOXÍA: **FONTES-LAVADOIRO**

Nº FICHA: **E_036**

CLAVE PLANO: **04/12-O**

F_01

S



DENOMINACIÓN:

PARROQUIA:

NÚCLEO:

Fonte tradicional

GOIÁNS

Portosín

Localización:

Coordenadas UTM (ED50 fuso 29N):

Horta do Tella

504254, 4734166

DESCRIPCIÓN:

Fonte moderna que se localiza nas proximidades do núcleo de Portosín, dentro do solo que está a ser engulido pola edificación de nova planta. A fonte presenta pla rectangular, na que verten dous canos situados no frontal de cantaría. Coroa o conxunto un frontón triangular e cornixa moldurada con cartela no frontón. Á súa beira localízase un lavadoiro de planta cadrada composto de varias pezas de cantaría colocadas en posición vertical sobre as que se asentán, en dous dos seus lados, lousas inclinadas.

CATEGORÍA:

ÁMBITO:

NIVEL DE PROTECCIÓN:

ESTADO DE CONSERVACIÓN:

PROPIEDAD:

INVENTARIADO

LOCAL

AMBIENTAL

BO

PÚBLICA

ORDENANZA DE APLICACIÓN:

URBANO NON CONSOLIDADO

OBSERVACIÓNS:

ELEMENTOS SINGULARES A PROTEXER

TODO O CONXUNTO

MELLORAS NECESARIAS:

OBRAS PROHIBIDAS:

Alteración dos elementos protexidos

OBRAS PERMITIDAS:

As derivadas do nivel de protección

XUNTA DE GALICIA

Aprobado definitivamente con suxeición estrita ás condicións sinaladas pola Orde da Conselleira de Medio Ambiente e Ordenación do Territorio de data

28 ABR. 2016



O xefe do servizo de Planificación Urbanística II

Fernando García-Fente Varela
Fernando García-Fente Varela

DILIXENCIA: este documento forma parte do Plan Xeral de Ordenación Municipal do Cencello de Porto de Son aprobado polo Pleno da Corporación o 25/02/2016.

O secretario,



PLAN XERAL DE ORDENACIÓN MUNICIPAL DE PORTO DO SON

CATÁLOGO DE PATRIMONIO CULTURAL

CLASE ELEMENTO: **ETNOGRAFÍA**

TIPOLOXÍA: **CRUCEIROS**

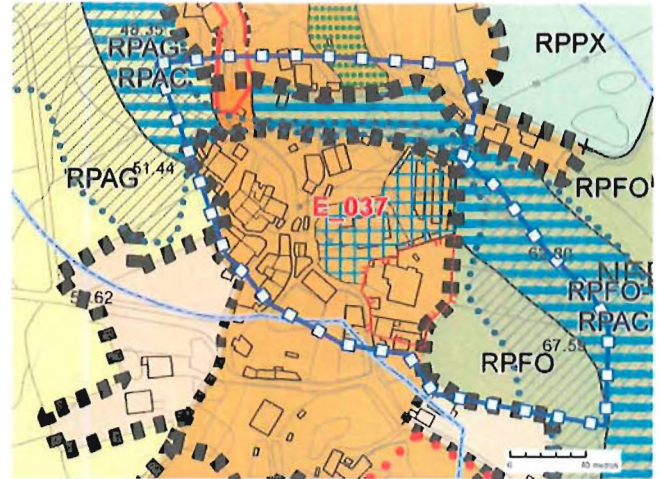
Nº FICHA: **E_037**

CLAVE PLANO: **O3/14-N**

F_01



S



DENOMINACIÓN:

Cruceiro do Adro

PARROQUIA:

NEBRA

NÚCLEO:

A Igrexa

Localización:

Adro do templo parroquial

Coordenadas UTM (ED50 fuso 29N):

503065, 4730327

DESCRICIÓN:

Arranca cunha plataforma composta por tres chanzos de sección cadrada sobre a que vai un pedestal ben traballado cunha gran escocia e molduras convexas. Nun dos lados leva a data (1838). O fuste leva sección octogonal e sobre el vai un capitel de fermosa factura adornado con caras de anxos, volutas e follas. A cruz de paus cilíndricos e nós leva a Xesucristo crucificado no anverso e a Virxe das Dores polo reverso. Está situado no medio do adro da igrexa entre as lápidas do cemiterio vello.

CATEGORÍA:

BIC - DECLARADO

ÁMBITO:

ESTATAL

NIVEL DE PROTECCIÓN:

INTEGRAL

ESTADO DE CONSERVACIÓN:

BO

PROPIEDAD:

MUNICIPAL

ORDENANZA DE APLICACIÓN:

NÚCLEO RURAL TRADICIONAL

OBSERVACIÓNS:

ELEMENTOS SINGULARES A PROTEXER

INSCRICIÓNS

MELLORAS NECESARIAS:

Soterramento do cableado aéreo e instalación dun alumeadado público nobre acorde coa entidade do bñ.

OBRAS PROHIBIDAS:

Alteración dos elementos protexidos

OBRAS PERMITIDAS:

As derivadas do nivel de protección

XIUNTA DE GALICIA

Aprobado definitivamente con suxección estrita ás condicións sinaladas pola Orde da Conselleira de Medio Ambiente e Ordenación do Territorio de data

28 ABR. 2016



O xefe do servizo de Planificación Urbanística II

Fernando García-Fente Varela
Fernando García-Fente Varela

DILIXENCIA: este documento forma parte do Plan Xeral de Ordenación Municipal do Concello de Porto de Son aprobado polo Pleno da Corporación o 25/02/2016.
O secretario,



PLAN XERAL DE ORDENACIÓN MUNICIPAL DE PORTO DO SON

CATÁLOGO DE PATRIMONIO CULTURAL

CLASE ELEMENTO: **ETNOGRAFÍA**

TIPOLOXÍA: **CRUCEIROS**

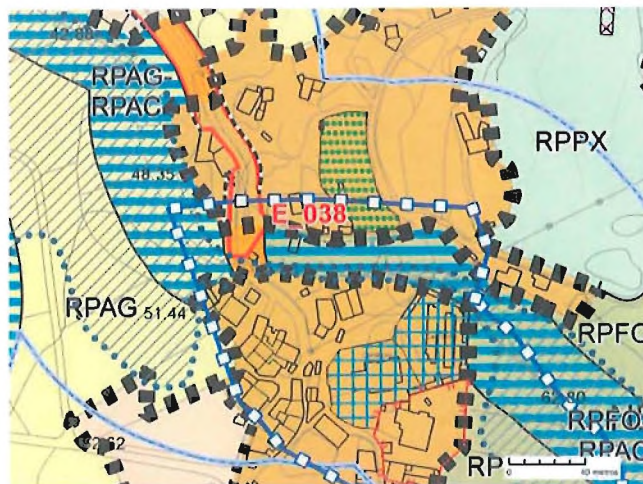
Nº FICHA: **E_038**

CLAVE PLANO: **03/14-N**

F_01



S



DENOMINACIÓN:

Cruceiro de Mallán / do Sino

PARROQUIA:

NEBRA

NÚCLEO:

A Igrexa

Localización:

A Igrexa

Coordenadas UTM (ED50 fuso 29N):

503080, 4730402

DESCRIPCIÓN:

Consta dunha plataforma de tres chanzos de sección cadrangular sobre a que vai un pedestal cúbico con inscrición e unha gran escocia na parte central, e logo un fuste que no seu corpo central leva sección octogonal. O capitel de tamaño reducido vai enfeitado con volutas, follas de acanto e querubíns. A cruz de sección circular leva a Xesucristo crucificado polo anverso e a Virxe polo reverso. Na peana lemos: ON DERAMON MANEIRO / Y CARLEOS YS SUFAMILIA / ANO DE 1886.

CATEGORÍA:

BIC - DECLARADO

ÁMBITO:

ESTATAL

NIVEL DE PROTECCIÓN:

INTEGRAL

ESTADO DE CONSERVACIÓN:

BO

PROPIEDAD:

MUNICIPAL

ORDENANZA DE APLICACIÓN:

RUSTICO PROTECCIÓN FORESTAL

OBSERVACIÓN:

Está situado moi preto do anterior, a carón dun regato e a ponte primitiva da aldea, a única que permita cruzar o río antigo.

ELEMENTOS SINGULARES A PROTEXER

INSCRIPCIÓN

MELLORAS NECESARIAS:

Soterramento do cableado aéreo e instalación dun alumeadado público nobre acorde coa entidade do ben.

OBRAS PROHIBIDAS:

Alteración dos elementos protexidos

OBRAS PERMITIDAS:

As derivadas do nivel de protección

XUNTA DE GALICIA
Aprobado definitivamente con suxeición estrita ás condicións sinaladas pola Orde da Conselleira de Medio Ambiente e Ordenación do Territorio de data

28 ABR. 2016



O xefe do servizo de Planificación Urbanística II

Fernando García-Fente Varela

DILIXENCIA: este documento forma parte do Plan Xeral de Ordenación Municipal do Cencello de Porto de Son aprobado polo Pleno da Corporación o 25/02/2016.
O secretario,



PLAN XERAL DE ORDENACIÓN MUNICIPAL DE PORTO DO SON

CATÁLOGO DE PATRIMONIO CULTURAL

CLASE ELEMENTO: **ETNOGRAFÍA**

TIPOLOXÍA: **CRUCEIROS**

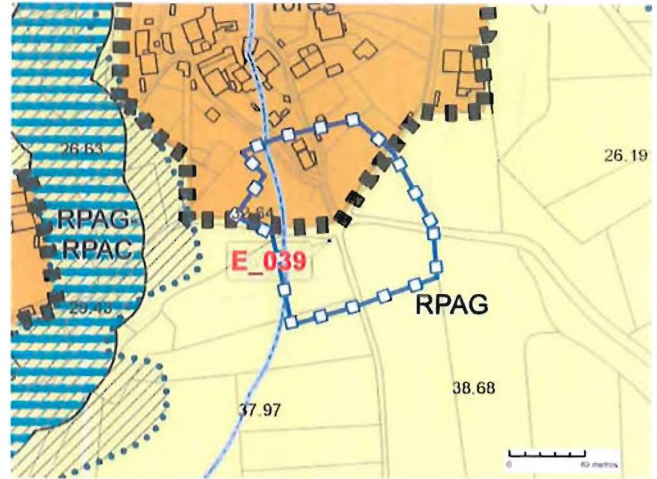
Nº FICHA: **E_039**

CLAVE PLANO: **O3/13-M**

F_01



S



DENOMINACIÓN: **Cruceiro de Tores / Nosa Sra dos Milagres** PARROQUIA: **NEBRA** NÚCLEO: **Tores**

Localización: **Tores** Coordenadas UTM (ED50 fuso 29N): **502308, 4730891**

DESCRIPCIÓN:
Comeza cunha plataforma dun único chanzo. O pedestal comeza cadrado e continúa en tronco de pirámide. O capitel é sinxelo e soporta unha capeliña sen ornamentación que acubilla a figura da Virxe dos Milagres.
Na parte máis alta sitúase unha cruz de escasas dimensións. Carece de figuración
Está situado nun cruce de camiños no lugar de Tores.

CATEGORÍA: BIC - DECLARADO	ÁMBITO: ESTATAL	NIVEL DE PROTECCIÓN: INTEGRAL	ESTADO DE CONSERVACIÓN: BO	PROPIEDAD: MUNICIPAL
--------------------------------------	---------------------------	---	--------------------------------------	--------------------------------

ORDENANZA DE APLICACIÓN:
RÚSTICO PROTECCIÓN AGROPECUARIA

OBSERVACIÓNS:

XUNTA DE GALICIA
Aprobado definitivamente con suxeición estrita ás condicións sinaladas pola Orde da Conselleira de Medio Ambiente e Ordenación do Territorio de data

ELEMENTOS SINGULARES A PROTEXER
TODO O CONXUNTO

MELLORAS NECESARIAS:
Soterramento do cableado aéreo e instalación dun alumeadado público nobre acorde coa entidade do ben.

28 ABR. 2016
O xefe do servizo de Planificación Urbanística II

Fernando García-Fente Varela

OBRAS PROHIBIDAS: Alteración dos elementos protexidos	OBRAS PERMITIDAS: As derivadas do nivel de protección
--	--

DILIXENCIA: este documento forma parte do Plan Xeral de Ordenación Municipal do Cencello de Porto de Son aprobado polo Pleno da Corporación o 25/02/2016.
O secretario,

Aedo. José Manuel González García.



PLAN XERAL DE ORDENACIÓN MUNICIPAL DE PORTO DO SON

CATÁLOGO DE PATRIMONIO CULTURAL

CLASE ELEMENTO: **ETNOGRAFÍA**

TIPOLOXÍA: **CRUCEIROS**

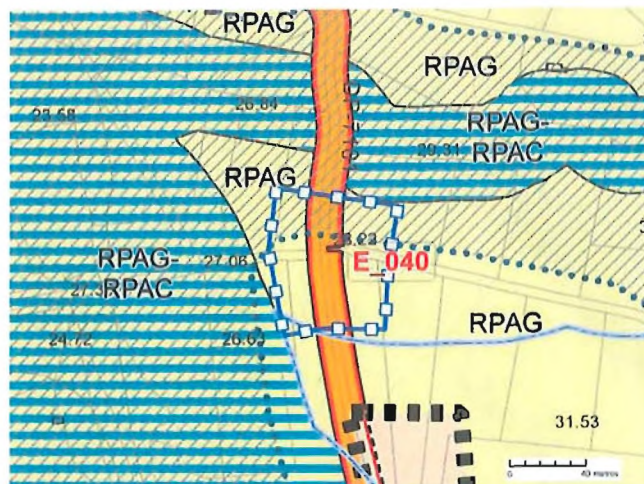
Nº FICHA: **E_040**

CLAVE PLANO: **03/13-N**

F_01



S



DENOMINACIÓN:

Cruceiro do Pouso

PARROQUIA:

NEBRA

NÚCLEO:

Cornido

Localización:

Cornido

Coordenadas UTM (ED50 fuso 29N):

502759, 4731016

DESCRIPCIÓN:

Leva unha plataforma de planta cadrada con tres chanzos. O pedestal leva escocia, molduras e unha inscrición. Na parte inferior presenta un lugar para as esmolas. O fuste octogonal leva no medio unha placa cun baixo relevo que representa tres ánimas no purgatorio. O capitel vai enfeitado con querubíns, volutas e follas. A cruz, de aspecto leñoso, levaba a figura de Xesucristo crucificado no anverso e a Virxe polo reverso. Está situado a carón da estrada que desde a C-550 leva ata nebra ao seu paso por Cornido.

CATEGORÍA:

BIC - DECLARADO

ÁMBITO:

ESTATAL

NIVEL DE PROTECCIÓN:

INTEGRAL

ESTADO DE CONSERVACIÓN:

MALO

PROPIEDAD:

MUNICIPAL

ORDENANZA DE APLICACIÓN:

RÚSTICO PROTECCIÓN INFRAESTRUTURAS

OBSERVACIÓN:

XUNTA DE GALICIA
Aprobado definitivamente con suxeición estrita ás condicións sinaladas pola Orde da Conselleira de Medio Ambiente e Ordenación do Territorio de data

ELEMENTOS SINGULARES A PROTEXER

TODO O CONXUNTO

28 ABR. 2016

O xefe do servizo de Planificación Urbanística II

MELLORAS NECESARIAS:

Soterramento do cableado aéreo e instalación dun alumeadado público nobre acordo coa entidade do ben



Fernando García-Fente Varela
Fernando García-Fente Varela

OBRAS PROHIBIDAS:

Alteración dos elementos protexidos

OBRAS PERMITIDAS:

As derivadas do nivel de protección

DILIXENCIA: este documento forma parte do Plan Xeral de Ordenación Municipal do Concello de Porto de Son aprobado polo Pleno da Corporación o 25/02/2016.
O secretario,



PLAN XERAL DE ORDENACIÓN MUNICIPAL DE PORTO DO SON

CATÁLOGO DE PATRIMONIO CULTURAL

CLASE ELEMENTO: **ETNOGRAFÍA**

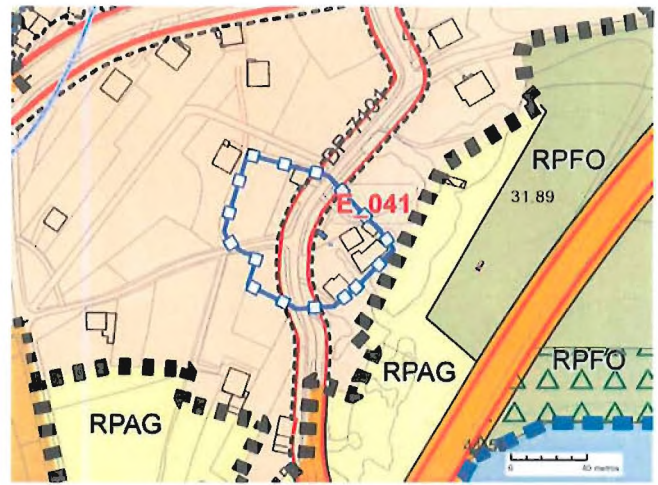
TIPOLOXÍA: **FONTES-LAVADOIRO**

Nº FICHA: **E_041**

CLAVE PLANO: **O3/11-N**

F_01

S



DENOMINACIÓN: **Fonte e hórreo en Quintáns** PARROQUIA: **NEBRA** NÚCLEO: **Quintáns**

Localización: **Quintáns** Coordenadas UTM (ED50 fuso 29N): **502648, 4731609**

DESCRICIÓN:

Fonte de cabaliño feita con boas pezas de cantería. O frontal é de forma cadrada rematada con peza triangular e conta cun cano que boa a auga sobre unha pia rectangular. Esta á súa vez bota a auga nun lavadoiro de cantaría. Está delimitada por dous muros.

CATEGORÍA: **INVENTARIADO** ÁMBITO: **LOCAL** NIVEL DE PROTECCIÓN: **AMBIENTAL** ESTADO DE CONSERVACIÓN: **BO** PROPIEDAD: **MIXTA**

ORDENANZA DE APLICACIÓN:

NÚCLEO RURAL COMÚN

OBSERVACIÓNS:

O hórreo gozará dun grao de protección Integral.

XUNTA DE GALICIA

Aprobado definitivamente con suxeición estrita as condicións sinaladas pola Orde da Conselleira de Medio Ambiente e Ordenación do Territorio de data

ELEMENTOS SINGULARES A PROTEXER

TODO O CONXUNTO

28 ABR. 2016

MELLORAS NECESARIAS:

Soterramento do cableado aéreo e instalación dun alumeado público nobre acordo coa entidade do ben.



O xefe do servizo de Planificación Urbanística II

Fernando García-Fonte Varela
Fernando García-Fonte Varela

OBRAS PROHIBIDAS:

Alteración dos elementos protexidos

OBRAS PERMITIDAS:

As derivadas do nivel de protección

DILIXENCIA: este documento forma parte do Plan Xeral de Ordenación Municipal do Concello de Porto de Son aprobado polo Pleno da Corporación o 25/02/2016.
O secretario,

Asdó. José Manuel González García.



PLAN XERAL DE ORDENACIÓN MUNICIPAL DE PORTO DO SON

CATÁLOGO DE PATRIMONIO CULTURAL

CLASE ELEMENTO: **ETNOGRAFÍA**

TIPOLOXÍA: **CRUCEIROS**

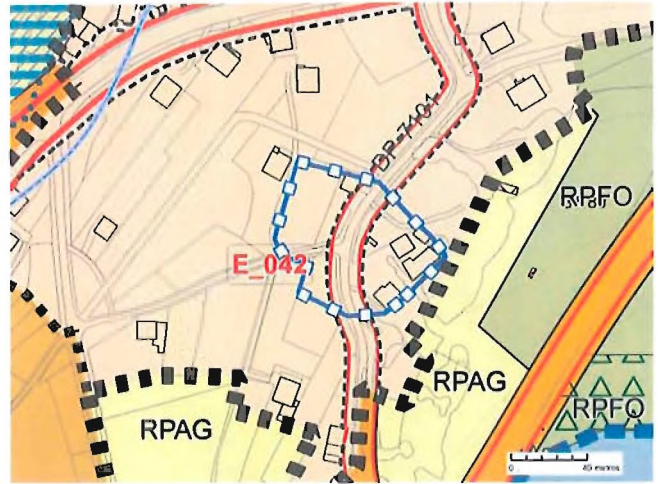
Nº FICHA: **E_042**

CLAVE PLANO: **03/11-N**

F_01



S



DENOMINACIÓN:

Cruceiro de Quintáns

PARROQUIA:

NEBRA

NÚCLEO:

Quintáns

Localización:

Quintáns

Coordenadas UTM (ED50 fuso 29N):

502624, 4731614

DESCRIPCIÓN:

Cruceiro composto por unha plataforma de tres gradas. O pedestal, de forma cúbica, cunha acanaladura na parte superior. No pedestal aparece a inscrición: "SE HIZO Y PINTÓ A DEVOCIÓN DE JUAN ABUÍN CAROU Y SU MUJER. AÑO 1884." O fuste é robusto, non de moita altura. Ten forma cuadrangular coas arestas biseladas no centro. Falta toda a parte superior (que estaba documentada nas fichas do ano 1996).

CATEGORÍA:

BIC - DECLARADO

ÁMBITO:

ESTATAL

NIVEL DE PROTECCIÓN:

INTEGRAL

ESTADO DE CONSERVACIÓN:

BO

PROPIEDAD:

MUNICIPAL

ORDENANZA DE APLICACIÓN:

NÚCLEO RURAL COMÚN

OBSERVACIÓN:

XUNTA DE GALICIA
Aprobado definitivamente con sujeción estricta ás condicións sinaladas pola Orde da Conselleira de Medio Ambiente e Ordenación do Territorio de data

ELEMENTOS SINGULARES A PROTEXER

INSCRIPCIÓN

28 ABR. 2016

MELLORAS NECESARIAS:

Soterramento do cableado aéreo e instalación dun alumado público nobre acordo coa entidade do ben



O xefe do servizo de Planificación Urbanística II

Fernando García-Fente Varela

OBRAS PROHIBIDAS:

Alteración dos elementos protexidos

OBRAS PERMITIDAS:

As derivadas do nivel de protección

DILIXENCIA: este documento forma parte do Plan Xeral de Ordenación Municipal do Cencello de Porto de Son aprobado polo Pleno da Corporación o 25/02/2016.
O secretario,

Asdo. José Manuel González García.



PLAN XERAL DE ORDENACIÓN MUNICIPAL DE PORTO DO SON

CATÁLOGO DE PATRIMONIO CULTURAL

CLASE ELEMENTO: **ETNOGRAFÍA**

TIPOLOXÍA: **CRUCEIROS**

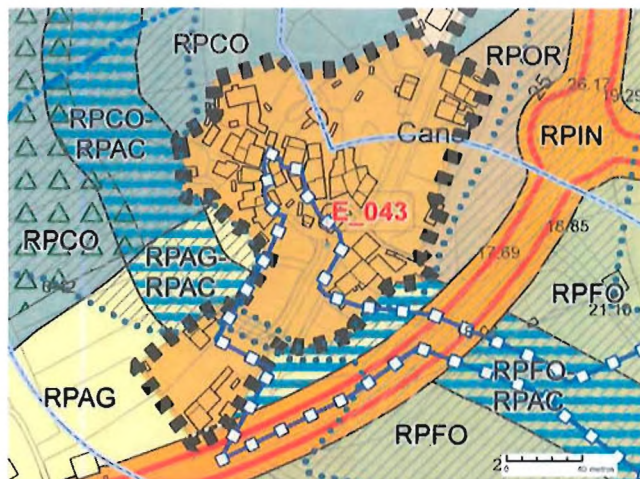
Nº FICHA: **E_043**

CLAVE PLANO: **O3/11-N**

F_01



S



DENOMINACIÓN:

Cruceiro de Cans

PARROQUIA:

NEBRA

NÚCLEO:

Cans

Localización:

As Eiras Vellas

Coordenadas UTM (ED50 fuso 29N):

503135, 4732068

DESCRIPCIÓN:

Aséntase nunha plataforma de dous chanzos sobre a que vai un pedestal cúbico. Sobre este, un fuste de sección octogonal e un capitel moi traballado e enfeitado con querubins, volutas e follas. A cruz leñosa con nós presenta grandes proporcións. No anverso leva a figura de Xesucristo crucificado e polo reverso a Virxe.

CATEGORÍA:

BIC - DECLARADO

ÁMBITO:

ESTATAL

NIVEL DE PROTECCIÓN:

INTEGRAL

ESTADO DE CONSERVACIÓN:

BO

PROPIEDAD:

MUNICIPAL

ORDENANZA DE APLICACIÓN:

NÚCLEO RURAL TRADICIONAL

OBSERVACIÓN:

Está situado na entrada da aldea, a carón da antiga estrada C-550.

ELEMENTOS SINGULARES A PROTEXER

TODO O CONXUNTO

XUNTA DE GALICIA

Aprobado definitivamente con suxeición estrita ás condicións sinaladas pola Orde da Conselleira de Medio Ambiente e Ordenación do Territorio de data

28 ABR. 2016

MELLORAS NECESARIAS:

Soterramento do cableado aéreo e instalación dun alumeadado público nobre acordo coa entidade do ben.



O xefe do servizo de Planificación Urbanística II

Fernando García-Fente Varela

OBRAS PROHIBIDAS:

Alteración dos elementos protexidos

OBRAS PERMITIDAS:

As derivadas do nivel de protección

DILIXENCIA: este documento forma parte do Plan Xeral de Ordenación Municipal do Cencello de Porto de Son aprobado polo Pleno da Corporación o 25/02/2016.
O secretario,



PLAN XERAL DE ORDENACIÓN MUNICIPAL DE PORTO DO SON

CATÁLOGO DE PATRIMONIO CULTURAL

CLASE ELEMENTO: **ETNOGRAFÍA**

TIPOLOXÍA: **CRUCEIROS**

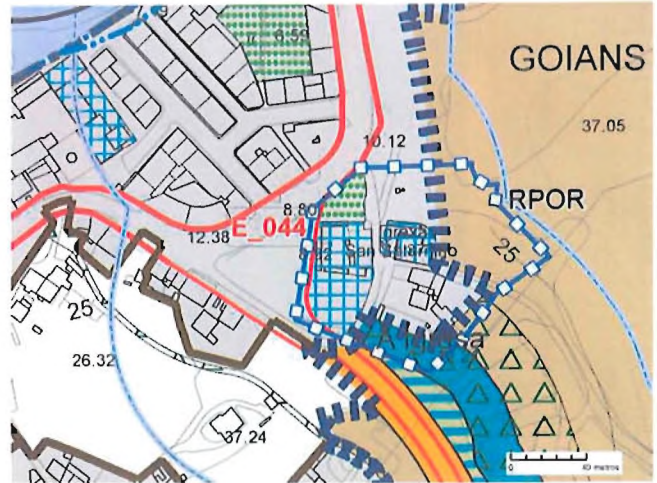
Nº FICHA: **E_044**

CLAVE PLANO: **04/12-P**

F_01



S



DENOMINACIÓN:

Cruceiro do Cemiterio

PARROQUIA:

GOIÁNS

NÚCLEO:

Portosín

Localización:

Camposanto de Portosín

Coordenadas UTM (ED50 fuso 29N):

504608, 4734139

DESCRIPCIÓN:

Arrinca dunha plataforma de dous chanzos, pedestal granítico con formas cóncavas e convexas. O varal presenta sección octogonal e o capitel cadrangular vai enfeitado con volutas, follas e querubíns.

A cruz, leñosa, leva a Xesucristo crucificado no anverso e a Virxe orante no reverso.

CATEGORÍA:

BIC - DECLARADO

ÁMBITO:

ESTATAL

NIVEL DE PROTECCIÓN:

INTEGRAL

ESTADO DE CONSERVACIÓN:

BO

PROPIEDAD:

MUNICIPAL

ORDENANZA DE APLICACIÓN:

URBANO CONSOLIDADO

OBSERVACIÓN:

XUNTA DE GALICIA
Aprobado definitivamente con suxeición estrita ás condicións sinaladas pola Orde da Conselleira de Medio Ambiente e Ordenación do Territorio de data

ELEMENTOS SINGULARES A PROTEXER

TODO O CONXUNTO

28 ABR. 2016

MELLORAS NECESARIAS:

Soterramento do cableado aéreo e instalación dun alumeadado público nobre acordo coa entidade do ben.



O xefe do servizo de Planificación Urbanística II

Fernando García-Fente Varela
Fernando García-Fente Varela

OBRAS PROHIBIDAS:

Alteración dos elementos protexidos

OBRAS PERMITIDAS:

As derivadas do nivel de protección

DILIXENCIA: este documento forma parte do Plan Xeral de Ordenación Municipal do Concello de Porto de Son aprobado polo Pleno da Corporación o 25/02/2016.

O secretario,



PLAN XERAL DE ORDENACIÓN MUNICIPAL DE PORTO DO SON

CATÁLOGO DE PATRIMONIO CULTURAL

CLASE ELEMENTO: **ETNOGRAFÍA**

TIPOLOXÍA: **CRUCEIROS**

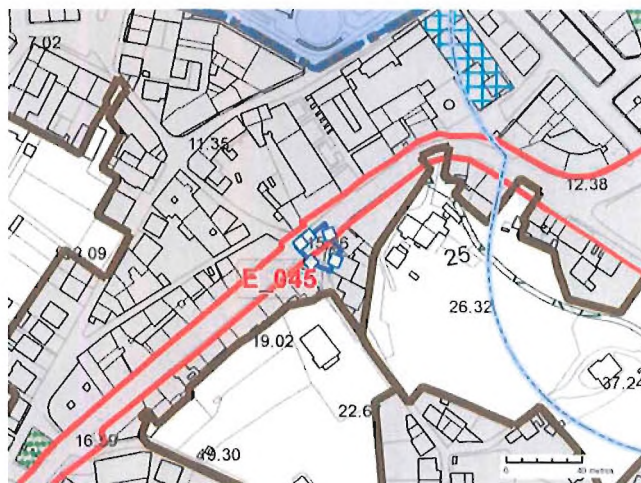
Nº FICHA: **E_045**

CLAVE PLANO: **04/12-O**

F_01



S



DENOMINACIÓN:

Cruceiro de Portosín

PARROQUIA:

GOIÁNS

NÚCLEO:

Portosín

Localización:

Avda da Constitución

Coordenadas UTM (ED50 fuso 29N):

504405, 4734110

DESCRICIÓN:

Cruceiro situado entre as vivendas con número postal 34 e 36 da Avda da Constitución (Portosín). Elévase sobre unha plataforma con dous chanzos. O fuste robusto como todos os de capeliña, comeza con sección cadrangular e continúa octogonal.

A capeliña non presenta moita decoración. Acubilla no seu interior a figura da Purísima, que conserva restos de policromía.

O conxunto remata cunha cruz sinxela que leva a figura de Xesucristo crucificado no anverso e a Piedade no reverso.

CATEGORÍA:

BIC - DECLARADO

ÁMBITO:

ESTATAL

NIVEL DE PROTECCIÓN:

INTEGRAL

ESTADO DE CONSERVACIÓN:

BO

PROPIEDAD:

MUNICIPAL

ORDENANZA DE APLICACIÓN:

URBANO CONSOLIDADO

OBSERVACIÓNS:

ELEMENTOS SINGULARES A PROTEXER

TODO O CONXUNTO

MELLORAS NECESARIAS:

Soterramento do cableado aéreo e instalación dun alumeadado público nobre acorde coa entidade do ben.

OBRAS PROHIBIDAS:

Alteración dos elementos protexidos

OBRAS PERMITIDAS:

As derivadas do nivel de protección

XUNTA DE GALICIA
Aprobado definitivamente con suxeición estrita ás condicións sinaladas pola Orde da Conselleira de Medio Ambiente e Ordenación do Territorio de data

28 ABR. 2016



O xefe do servizo de Planificación Urbanística II

Fernando García-Fente Varela

DILIXENCIA: este documento forma parte do Plan Xeral de Ordenación Municipal do Cencello de Porto de Son aprobado polo Pleno da Corporación 25/02/2016.
O secretario,



PLAN XERAL DE ORDENACIÓN MUNICIPAL DE PORTO DO SON

CATÁLOGO DE PATRIMONIO CULTURAL

CLASE ELEMENTO: **ETNOGRAFÍA**

TIPOLOXÍA: **CRUCEIROS**

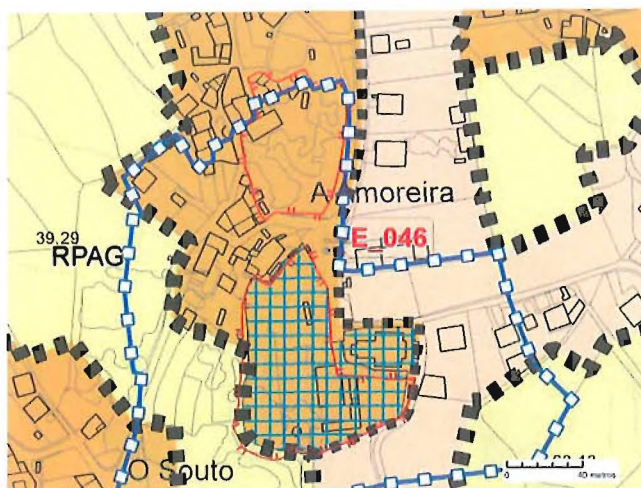
Nº FICHA: **E_046**

CLAVE PLANO: **03/5-R**

F_01



S



DENOMINACIÓN:

Cruceiro do Igrexario

PARROQUIA:

MIÑORTOS

NÚCLEO:

Miñortos

Localización:

Igrexario

Coordenadas UTM (ED50 fuso 29N):

505868, 4734989

DESCRIPCIÓN:

Cruceiro con plataforma de catro gradas sobre as que se levanta un pedestal baixo de sección cadrada, con arestas superiores redondeadas. O fuste, que empeza como un prisma rectangular con refundidos nas catro caras. Na parte central adórnase con oito acanaladuras, rematando nun colarifo que dá paso ao capitel da mesma sección co fuste cun anxo tallado en cada lado. A cruz, de tipo gótica, rematada en flor de lis e arestas achafranadas, no anverso Cristo crucificado de talla basta, no reverso, a imaxe da piedade cun Cristo adulto de pequeno tamaño no seu colo, sobre un anxo.

CATEGORÍA:

BIC - DECLARADO

ÁMBITO:

ESTATAL

NIVEL DE PROTECCIÓN:

INTEGRAL

ESTADO DE CONSERVACIÓN:

BO

PROPIEDAD:

MUNICIPAL

ORDENANZA DE APLICACIÓN:

NÚCLEO RURAL TRADICIONAL

OBSERVACIÓN:

XUNTA DE GALICIA
Aprobado definitivamente con sujeción estricta ás condicións sinaladas pola Orde da Conselleira de Medio Ambiente e Ordenación do Territorio de data

ELEMENTOS SINGULARES A PROTEXER

TODO O CONXUNTO

28 ABR. 2016



O xefe do servizo de Planificación Urbanística II

Fernando García-Fente Varela

MELLORAS NECESARIAS:

Soterramento do cableado aéreo e instalación dun alumeadado público nobre acordo coa entidade do ben.

OBRAS PROHIBIDAS:

Alteración dos elementos protexidos

OBRAS PERMITIDAS:

As derivadas do nivel de protección

DILIXENCIA: este documento forma parte do Plan Xeral de Ordenación Municipal do Concello de Porto de Son aprobado polo Pleno da Corporación 25/02/2016.

O secretario,



PLAN XERAL DE ORDENACIÓN MUNICIPAL DE PORTO DO SON

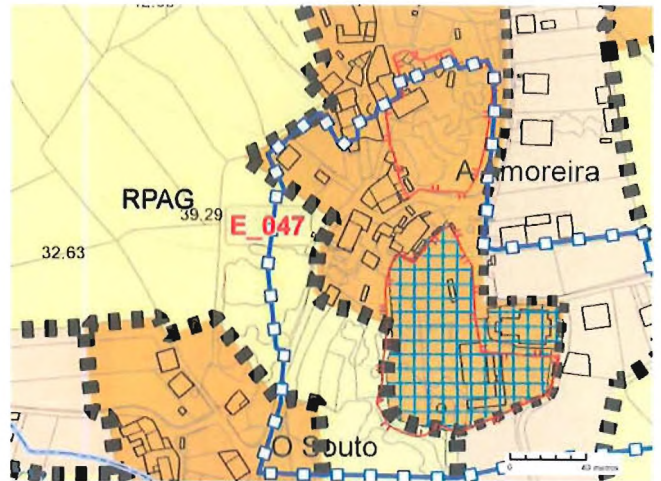
CATÁLOGO DE PATRIMONIO CULTURAL

CLASE ELEMENTO: ETNOGRAFÍA	TIPOLOXÍA: CRUCEIROS	Nº FICHA: E_047	CLAVE PLANO: 03/5-R
-----------------------------------	-----------------------------	------------------------	----------------------------

F_01



S



DENOMINACIÓN: Cruceiro de Bruno	PARROQUIA: MIÑORTOS	NÚCLEO: A Amoreira
---	-------------------------------	------------------------------

Localización: Sucasas	Coordenadas UTM (ED50 fuso 29N): 505793, 4734982
---------------------------------	--

DESCRIPCIÓN:
Parte dunha plataforma de tres chanzos de forma octogonal, pedestal cúbico, fuste octogonal e capitel cadrangular -datado en 1991- con inscrición alusiva. A cruz -leñosa- leva a Xesucristo crucificado no anverso e a Virxe das Dores no reverso.

CATEGORÍA: BIC - DECLARADO	ÁMBITO: ESTATAL	NIVEL DE PROTECCIÓN: INTEGRAL	ESTADO DE CONSERVACIÓN: BO	PROPIEDAD: PRIVADA
--------------------------------------	---------------------------	---	--------------------------------------	------------------------------

ORDENANZA DE APLICACIÓN:
NÚCLEO RURAL TRADICIONAL

OBSERVACIÓN:
Está incluída nos xardíns dunha finca particular.

XUNTA DE GALICIA
Aprobado definitivamente con suxeición estrita ás condicións sinaladas pola Orde da Conselleira de Medio Ambiente e Ordenación do Territorio de data

ELEMENTOS SINGULARES A PROTEXER
INSCRIPCIÓN

MELLORAS NECESARIAS:
Soterramento do cableado aéreo e instalación dun alumeadado público nobre acordo coa entidade do ben.

28 ABR. 2016
O xefe do servizo de Planificación Urbanística II
Fernando García-Fente Varela

OBRAS PROHIBIDAS: Alteración dos elementos protexidos	OBRAS PERMITIDAS: As derivadas do nivel de protección
--	--

DILIXENCIA: este documento forma parte do Plan Xeral de Ordenación Municipal do Concello de Porto de Son aprobado polo Pleno da Corporación o 25/02/2016.
O secretario,



PLAN XERAL DE ORDENACIÓN MUNICIPAL DE PORTO DO SON

CATÁLOGO DE PATRIMONIO CULTURAL

CLASE ELEMENTO: **ETNOGRAFÍA**

TIPOLOXÍA: **CRUCEIROS**

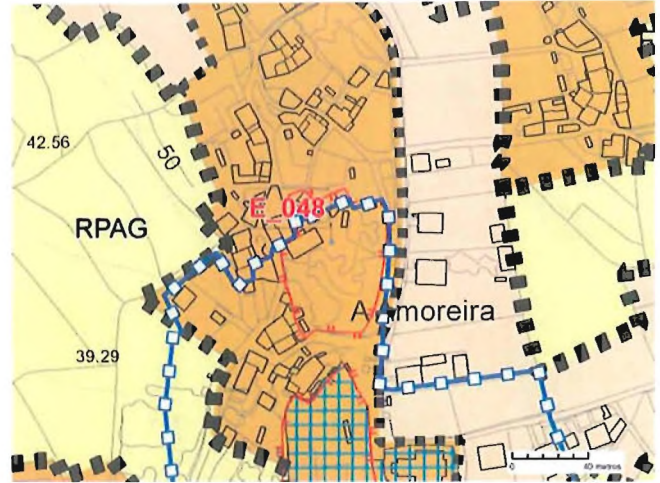
Nº FICHA: **E_048**

CLAVE PLANO: **O3/5-R**

F_01



S



DENOMINACIÓN:

Cruceiro de A Amoreira

PARROQUIA:

MIÑORTOS

NÚCLEO:

Miñortos

Localización:

A Amoreira

Coordenadas UTM (ED50 fuso 29N):

505849, 4735056

DESCRIPCIÓN:

Cruceiro de capeliña de pouca esvelteza e labra basta indicativos da súa antigüidade. Iníciase cunha plataforma dunha grade. O pedestal de forma de tronco de pirámide feito de pequenas pedras; o fuste de sección cadrada de arestas achafranadas; a capeliña dáse paso por medio dun ábaco con caras de anxo nas súas caras. A imaxe corresponde á Virxe do Leite; a cruz na parte superior cun Cristo de talla basta. No interior da capeliña hai restos que denotan que en tempos estivo pintada.

CATEGORÍA:

BIC - DECLARADO

ÁMBITO:

ESTATAL

NIVEL DE PROTECCIÓN:

INTEGRAL

ESTADO DE CONSERVACIÓN:

BO

PROPIEDAD:

PRIVADA

ORDENANZA DE APLICACIÓN:

NÚCLEO RURAL TRADICIONAL

OBSERVACIÓN:

A finca na que se atopa o cruceiro (grafitada nos planos de ordenación), xunto coa súa cerca, terán a consideración de Finca Singular, gozando dun grao de Protección Integral.

ELEMENTOS SINGULARES A PROTEXER

TODO O CONXUNTO

MURO DE PECHER DA PARCELA

MELLORAS NECESARIAS:

OBRAS PROHIBIDAS:

Alteración dos elementos protexidos

OBRAS PERMITIDAS:

As derivadas do nivel de protección



28 ABR. 2016

O xefe do servizo de Planificación Urbanística II

Fernando García-Fente Varela

DILIXENCIA: este documento forma parte do Plan Xeral de Ordenación Municipal do Cencello de Porto de Son aprobado polo Pleno da Corporación o 25/02/2016.
O secretario,



PLAN XERAL DE ORDENACIÓN MUNICIPAL DE PORTO DO SON

CATÁLOGO DE PATRIMONIO CULTURAL

CLASE ELEMENTO: **ETNOGRAFÍA**

TIPOLOXÍA: **CRUCEIROS**

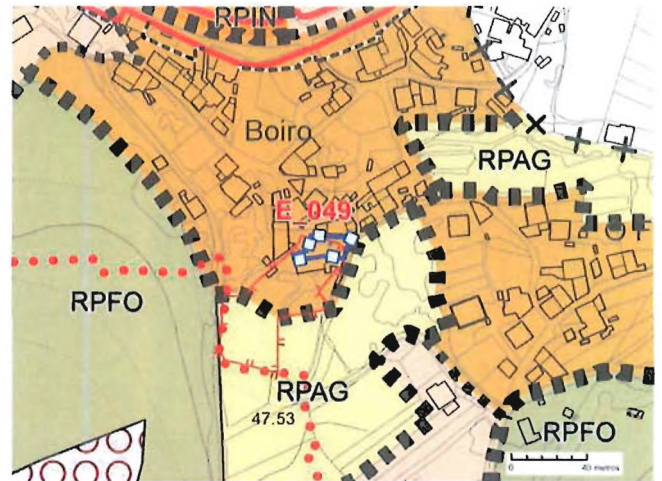
Nº FICHA: **E_049**

CLAVE PLANO: **03/3-R**

F_01



S



DENOMINACIÓN:

Cruceiro de Boiro

PARROQUIA:

MIÑORTOS

NÚCLEO:

Boiro

Localización:

Boiro

Coordenadas UTM (ED50 fuso 29N):

505786, 4735820

DESCRICIÓN:

Leva plataforma de tres chanzos cadrados, pedestal cúbico, fuste que comeza con sección cadrada e continúa octogonal, capitel en forma de tronco de pirámide cuadrangular adornada cunha cara de anxo en cada cara. A cruz leva a figura de Xesucristo no anverso e a Virxe no reverso.
Localízase dentro dun xardín privado.

CATEGORÍA:

BIC - DECLARADO

ÁMBITO:

ESTATAL

NIVEL DE PROTECCIÓN:

INTEGRAL

ESTADO DE CONSERVACIÓN:

BO

PROPIEDAD:

PRIVADA

ORDENANZA DE APLICACIÓN:

NÚCLEO RURAL TRADICIONAL

OBSERVACIÓNS:

A finca na que se atopa o cruceiro (grafitada nos planos de ordenación), xunto coa súa cerca, terán a consideración de Finca Singular, gozando dun grao de Protección Integral.

ELEMENTOS SINGULARES A PROTEXER

TODO O CONXUNTO

MURO DE PECHE DA PARCELA

XUNTA DE GALICIA

Aprobado definitivamente con suxeición estrita ás condicións sinaladas pola Orde da Conselleira de Medio Ambiente e Ordenación do Territorio de data

MELLORAS NECESARIAS:

28 ABR. 2016

OBRAS PROHIBIDAS:

Alteración dos elementos protexidos

OBRAS PERMITIDAS:

As derivadas do nivel de protección

O xefe do servizo de Planificación Urbanística II

Fernando García-Fente Varela

DILIXENCIA: este documento forma parte do Plan Xeral de Ordenación Municipal do Cencello de Porto de Son aprobado polo Pleno da Corporación o 25/02/2016.
O secretario,



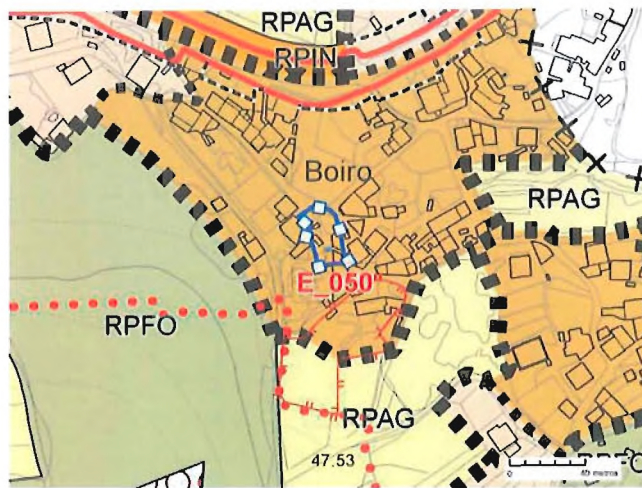
PLAN XERAL DE ORDENACIÓN MUNICIPAL DE PORTO DO SON

CATÁLOGO DE PATRIMONIO CULTURAL

CLASE ELEMENTO: ETNOGRAFÍA	TIPOLOXÍA: FONTES-LAVADOIRO	Nº FICHA: E_050	CLAVE PLANO: 03/3-R
-----------------------------------	------------------------------------	------------------------	----------------------------

F_01

S



DENOMINACIÓN: Fonte de Boiro	PARROQUIA: MIÑORTOS	NÚCLEO: Boiro
--	-------------------------------	-------------------------

Localización: Boiro	Coordenadas UTM (ED50 fuso 29N): 505753, 4735839
-------------------------------	--

DESCRIPCIÓN:
Fonte tradicional que se localiza no centro do núcleo tradicional de Boiro.
A fonte deita a súa auga nunha pia rectangular, na que verte un único cano situado no frontal de cantaría carente de ornamentación.

CATEGORÍA: INVENTARIADO	ÁMBITO: LOCAL	NIVEL DE PROTECCIÓN: AMBIENTAL	ESTADO DE CONSERVACIÓN: BO	PROPIEDAD: MUNICIPAL
-----------------------------------	-------------------------	--	--------------------------------------	--------------------------------

ORDENANZA DE APLICACIÓN:
NÚCLEO RURAL TRADICIONAL

OBSERVACIÓNS:

ELEMENTOS SINGULARES A PROTEXER TODO O CONXUNTO	XUNTA DE GALICIA Aprobado definitivamente con suxeición estrita ás condicións sinaladas pola Orde da Conselleira de Medio Ambiente e Ordenación do Territorio de data 28 ABR. 2016
---	---

MELLORAS NECESARIAS:

OBRAS PROHIBIDAS: Alteración dos elementos protexidos	OBRAS PERMITIDAS: As derivadas do nivel de protección	 Fernando García-Fente Varela
--	--	----------------------------------

DILIXENCIA: este documento forma parte do Plan Xeral de Ordenación Municipal do Concello de Porto de Son aprobado polo Pleno da Corporación o 23/02/2016.
O secretario,



PLAN XERAL DE ORDENACIÓN MUNICIPAL DE PORTO DO SON

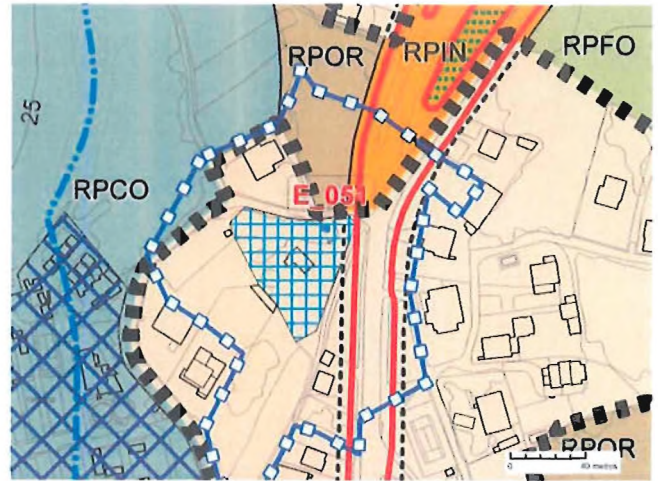
CATÁLOGO DE PATRIMONIO CULTURAL

CLASE ELEMENTO: ETNOGRAFÍA	TIPOLOXÍA: CRUCEIROS	Nº FICHA: E_051	CLAVE PLANO: 03/3-Q
-----------------------------------	-----------------------------	------------------------	----------------------------

F_01



S



DENOMINACIÓN: Cruceiro das Pardiñas e Sobreira	PARROQUIA: MIÑORTOS	NÚCLEO: As Pardiñas
--	-------------------------------	-------------------------------

Localización: As Pardiñas	Coordenadas UTM (ED50 fuso 29N): 505286, 4735700
-------------------------------------	--

DESCRIPCIÓN:
 Realizado en granito. Posúe cruz circular, leñosa e con nos, coas figuras de Cristo crucificado, con tres cravos, sinalando co índice de ambas mans, con coroa de espiñas, pano de pureza suxeito cunha corda e INRI (cartela), e no reverso a Virxe en actitude de orar, coas mans en cruz sobre o peito e sobre peaña dun anxo; capitel cuadrangular con astrágalo circular, liso, con volutas e con ábaco, lados curvos, vértices achafranados, conchas, orlas vexetais en anxos; fuste octogonal; base cuadrangular rematada con chafráns e cunhas de vieira; plataforma octogonal de tres graos.
 A escasos metros do cruceiro levántase unha monumental sobreira, sobreiro ou corticeira (Quercus suber) na que se aprecian restos de pela.
 Ambos elementos (cruceiro e sobreira) gozarán de Protección Integral.

CATEGORÍA: BIC - DECLARADO	ÁMBITO: ESTATAL	NIVEL DE PROTECCIÓN: INTEGRAL	ESTADO DE CONSERVACIÓN: BO	PROPIEDAD: MUNICIPAL
--------------------------------------	---------------------------	---	--------------------------------------	--------------------------------

ORDENANZA DE APLICACIÓN:
NÚCLEO RURAL COMÚN

OBSERVACIÓNS:

ELEMENTOS SINGULARES A PROTEXER
TODO O CONXUNTO

MELLORAS NECESARIAS:

OBRAS PROHIBIDAS:
 Alteración dos elementos protexidos

OBRAS PERMITIDAS:
 As derivadas do nivel de protección



28 ABR. 2016
 O xefe do servizo de Planificación Urbanística II
 Fernando García-Fente Varela

DILIXENCIA: este documento forma parte do Plan Xeral de Ordenación Municipal do Cencello de Porto de Son aprobado polo Pleno da Corporación o 25/02/2016.
 O secretario.



PLAN XERAL DE ORDENACIÓN MUNICIPAL DE PORTO DO SON

CATÁLOGO DE PATRIMONIO CULTURAL

CLASE ELEMENTO: **ETNOGRAFÍA**

TIPOLOXÍA: **CRUCEIROS**

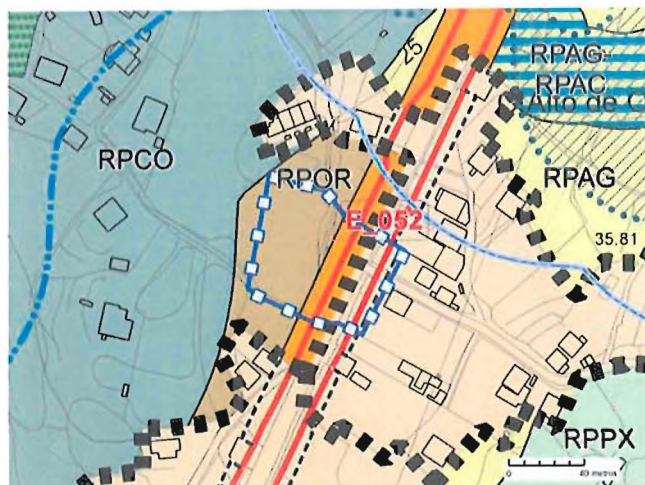
Nº FICHA: **E_052**

CLAVE PLANO: **O3/8-P**

F_01



S



DENOMINACIÓN:

Cruceiro de Oliveira

PARROQUIA:

GOIÁNS

NÚCLEO:

Oliveira

Localización:

Oliveira

Coordenadas UTM (ED50 fuso 29N):

504160, 4733147

DESCRIPCIÓN:

Parte dunha plataforma cadrada de tres chanzos. Sobre ela vai un pedestal con inscrición, ben traballado con molduras. Por riba vai un fuste sinxelo de sección octogonal e capitel estreito enfeitado con follas, volutas e querubíns. A cruz de paos redondos leva a Xesucristo crucificado no anverso e a Virxe orante no reverso.

CATEGORÍA:

BIC - DECLARADO

ÁMBITO:

ESTATAL

NIVEL DE PROTECCIÓN:

INTEGRAL

ESTADO DE CONSERVACIÓN:

REGULAR

PROPIEDAD:

MUNICIPAL

ORDENANZA DE APLICACIÓN:

RÚSTICO PROTECCIÓN ORDINARIA

OBSERVACIÓN:

Nun dos seus catro lados leva a inscrición borrosa n que se pode ler "SE HIZO / DEVOCIÓN DE / MANUEL ALVAREZ / MANEIRO" e a data de 1874.

XUNTA DE GALICIA

Aprobado definitivamente con suxeición estrita ás condicións sinaladas pola Orde da Conselleira de Medio Ambiente e Ordenación do Territorio de data

ELEMENTOS SINGULARES A PROTEXER

INSCRIPCIÓN

28 ABR. 2016

MELLORAS NECESARIAS:

Soterramento do cableado aéreo e instalación dun alumeadado público nobre acorde coa entidade do ben. Limpeza e acondicionamento do contorno.



O xefe do servizo de Planificación Urbanística II

OBRAS PROHIBIDAS:

Alteración dos elementos protexidos

OBRAS PERMITIDAS:

As derivadas do nivel de protección

Fernando García-Fente Varela
Fernando García-Fente Varela

DILIXENCIA: este documento forma parte do Plan Xeral de Ordenación Municipal do Concello de Porto de Son aprobado polo Pleno da Corporación o 25/02/2016.
O secretario,



PLAN XERAL DE ORDENACIÓN MUNICIPAL DE PORTO DO SON

CATÁLOGO DE PATRIMONIO CULTURAL

CLASE ELEMENTO: **ETNOGRAFÍA**

TIPOLOXÍA: **CRUCEIROS**

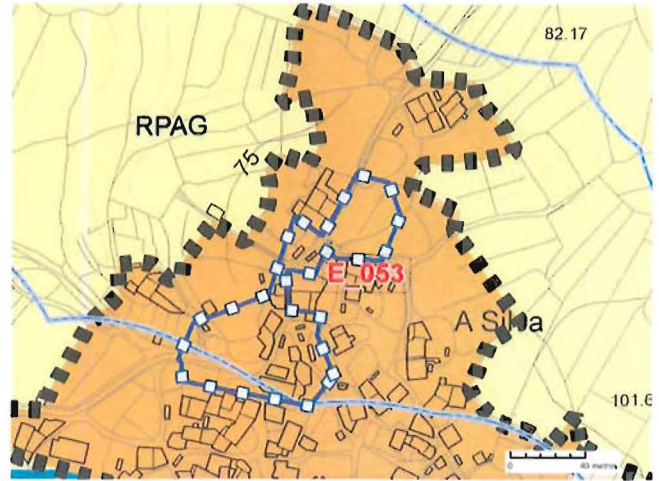
Nº FICHA: **E_053**

CLAVE PLANO: **O3/8-Q**

F_01



S



DENOMINACIÓN:

Cruceiro da Silva

PARROQUIA:

GOIÁNS

NÚCLEO:

A Silva

Localización:

A Silva

Coordenadas UTM (ED50 fuso 29N):

504751, 4733088

DESCRIPCIÓN:

Comeza cunha plataforma cadrada constituída por dous chanzos sobre a que se eleva un pedestal -embutido nunha vedación tradicional- tamén cadrangular, un robusto fuste de sección octogonal sobre a que vai unha capeliña con ornamentación. No seu interior acubilla a figura da Virxe. Na parte posterior aparece a imaxe dun bispo en baixo relevo. A cruz aséntase sobre a bóveda da capeliña. Leva paus iguais e soporta un Cristo crucificado de formas toscas polo anverso e a Piedade, co Cristo morto nos brazos, polo reverso.

CATEGORÍA:

BIC - DECLARADO

ÁMBITO:

ESTATAL

NIVEL DE PROTECCIÓN:

INTEGRAL

ESTADO DE CONSERVACIÓN:

BO

PROPIEDAD:

MUNICIPAL

ORDENANZA DE APLICACIÓN:

NÚCLEO RURAL TRADICIONAL

OBSERVACIÓN:

XUNTA DE GALICIA
Aprobado definitivamente con suxeición estrita ás condicións sinaladas pola Orde da Conselleira de Medio Ambiente e Ordenación do Territorio de data

ELEMENTOS SINGULARES A PROTEXER

TODO O CONXUNTO

28 ABR. 2016

MELLORAS NECESARIAS:

Soterramento do cableado aéreo e instalación dun alumeadado público nobre acorde coa entidade do ben.



O xefe do servizo de Planificación Urbanística II

Fernando García-Fente Varela

OBRAS PROHIBIDAS:

Alteración dos elementos protexidos

OBRAS PERMITIDAS:

As derivadas do nivel de protección

DILIXENCIA: este documento forma parte do Plan Xeral de Ordenación Municipal do Cencello de Porto de Son aprobado polo Pleno da Corporación o 25/02/2016.
O secretario,



PLAN XERAL DE ORDENACIÓN MUNICIPAL DE PORTO DO SON

CATÁLOGO DE PATRIMONIO CULTURAL

CLASE ELEMENTO: **ETNOGRAFÍA**

TIPOLOXÍA: **CRUCEIROS**

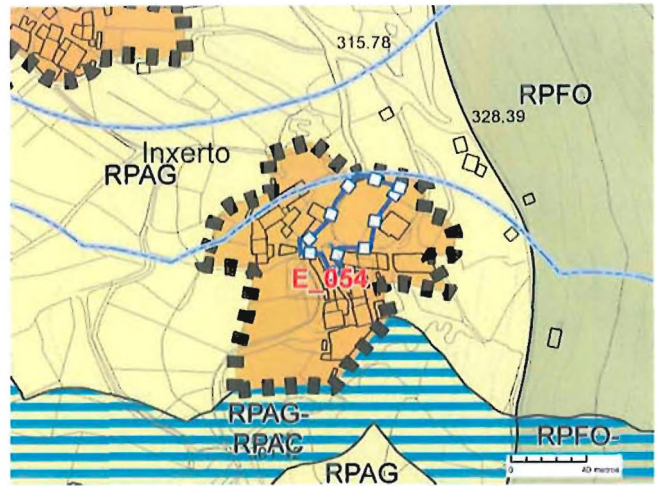
Nº FICHA: **E_054**

CLAVE PLANO: **O3/26-M**

F_01



S



DENOMINACIÓN:

Cruceiro de Inxerto

PARROQUIA:

RIBASIEIRA

NÚCLEO:

Inxerto

Localización:

Coordenadas UTM (ED50 fuso 29N):

Inxerto

502097, 4724380

DESCRIPCIÓN:

Trátase dun cruceiro incompleto ao que lle falta a cruz.

A plataforma está composta por tres chanzos de forma cuadrangular. Sobre ela vai un pedestal cúbico de pouca altura. O fuste leva sección octogonal. Sobre el apréciase un capitel cúbico sen adornos.

Está situado a carón dun camiño na aldea de Inxerto de Arriba.

CATEGORÍA:

BIC - DECLARADO

ÁMBITO:

ESTATAL

NIVEL DE PROTECCIÓN:

INTEGRAL

ESTADO DE CONSERVACIÓN:

MALO

PROPIEDAD:

MUNICIPAL

ORDENANZA DE APLICACIÓN:

NÚCLEO RURAL TRADICIONAL

OBSERVACIÓNS:

XUNTA DE GALICIA
Aprobado definitivamente con suxeición estrita ás condicións sinaladas pola Orde da Conselleira de Medio Ambiente e Ordenación do Territorio de data

ELEMENTOS SINGULARES A PROTEXER

TODO O CONXUNTO

28 ABR. 2016

MELLORAS NECESARIAS:

Soterramento do cableado aéreo e instalación dun alumeadado público nobre acorde coa entidade do ben.
Acondicionamento integral do contorno.



O xefe do servizo de Planificación Urbanística II

Fernando García-Fente Varela

OBRAS PROHIBIDAS:

Alteración dos elementos protexidos

OBRAS PERMITIDAS:

As derivadas do nivel de protección

DILIXENCIA: este documento forma parte do Plan Xeral de Ordenación Municipal do Concello de Porto de Son aprobado polo Pleno da Corporación o 25/02/2016.
O secretario,



PLAN XERAL DE ORDENACIÓN MUNICIPAL DE PORTO DO SON

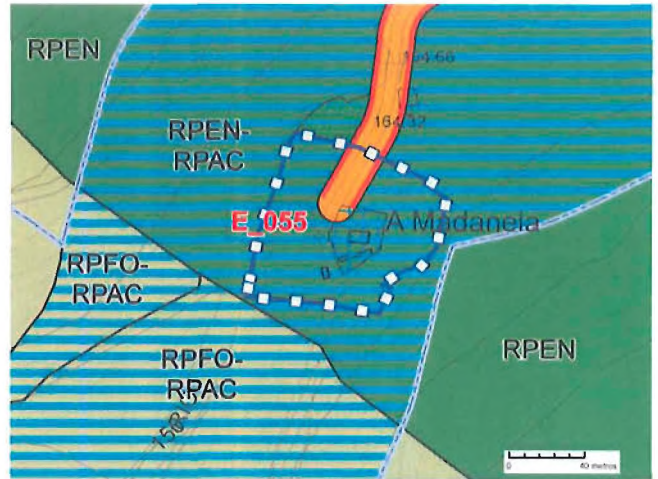
CATÁLOGO DE PATRIMONIO CULTURAL

CLASE ELEMENTO: ETNOGRAFÍA	TIPOLOXÍA: FONTES-LAVADOIRO	Nº FICHA: E_055	CLAVE PLANO: 02/6-C
-----------------------------------	------------------------------------	------------------------	----------------------------

F_01



S



DENOMINACIÓN: Fonte da Madalena	PARROQUIA: RIBASIEIRA	NÚCLEO: A Capela
---	---------------------------------	----------------------------

Localización: A Capela	Coordenadas UTM (ED50 fuso 29N): 501200, 4724144
----------------------------------	--

DESCRIPCIÓN:

Fonte de cabaliño apegada ao muro do adro da igrexa parroquial de San Pedro de Ribasieira, tamén coñecida como Capela da Madalena. O frontal da fonte está formado por pezas de cantaría labrada e ten forma rectangular, rematado cunha forma troncopiramidal aguda flanqueada por dous pináculos e rematada por unha cruz sen figuración.

CATEGORÍA: INVENTARIADO	ÁMBITO: LOCAL	NIVEL DE PROTECCIÓN: AMBIENTAL	ESTADO DE CONSERVACIÓN: BO	PROPIEDAD: MUNICIPAL
-----------------------------------	-------------------------	--	--------------------------------------	--------------------------------

ORDENANZA DE APLICACIÓN:
RÚSTICO PROTECCIÓN ESPAZOS NATURAIS

OBSERVACIÓN:

XIUNTA DE GALICIA
Aprobado definitivamente con suxeición estrita ás condicións sinaladas pola Orde da Conselleira de Medio Ambiente e Ordenación do Territorio de data

ELEMENTOS SINGULARES A PROTEXER
TODO O CONXUNTO

28 ABR. 2016

MELLORAS NECESARIAS:

Soterramento do cableado aéreo e instalación dun alumeadado público nobre acordo coa entidade do ben.

O xefe do servizo de Planificación Urbanística II
Fernando García-Fente Varela

OBRAS PROHIBIDAS: Alteración dos elementos protexidos	OBRAS PERMITIDAS: As derivadas do nivel de protección
--	--

DILIXENCIA: este documento forma parte do Plan Xeral de Ordenación Municipal do Concello de Porto de Son aprobado polo Pleno da Corporación o 25/02/2016.
O secretario,



PLAN XERAL DE ORDENACIÓN MUNICIPAL DE PORTO DO SON

CATÁLOGO DE PATRIMONIO CULTURAL

CLASE ELEMENTO: **ETNOGRAFÍA**

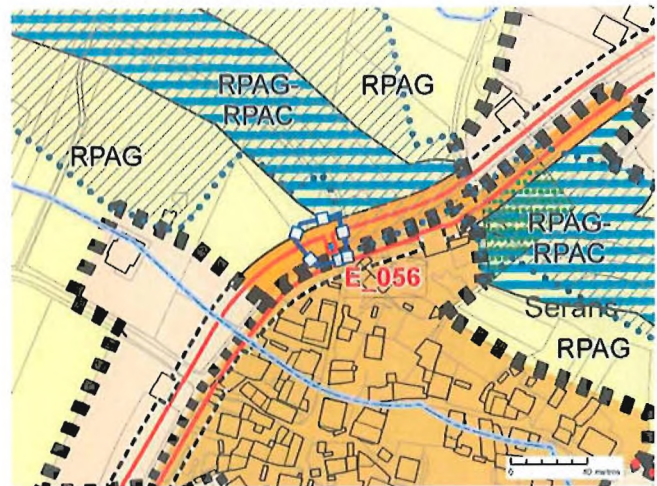
TIPOLOXÍA: **FONTES**

Nº FICHA: **E_056**

CLAVE PLANO: **03/39-D**

F_01

S



DENOMINACIÓN:

Fonte de Seráns

PARROQUIA:

MURO

NÚCLEO:

Seráns

Localización:

A Fonte

Coordenadas UTM (ED50 fuso 29N):

495879, 4717657

DESCRIPCIÓN:

Sitúase nun cruzamento de camiños onde os veciños acudían a lavar a roupa, abastecerse de auga e dar de beber ao gando. A fonte verte sobre unha pia rectangular, na que verten dous canos situados no frontal dun cubo de cantaría. Este aparece cuberto unha cornixa de granito rematada nunha moldura de cima recta. O pequeno lavadouro ao que dá lugar componse dun par de pezas de cantaría colocadas en posición oblicua a escasa altura respecto do nivel do chan. Uns metros ao W da fonte hai un lavadouro que sitúa o seu pilón xusto baixo a estrada.

CATEGORÍA:

INVENTARIADO

ÁMBITO:

LOCAL

NIVEL DE PROTECCIÓN:

AMBIENTAL

ESTADO DE CONSERVACIÓN:

REGULAR

PROPIEDAD:

MUNICIPAL

ORDENANZA DE APLICACIÓN:

NÚCLEO RURAL COMÚN

OBSERVACIÓN:

XUNTA DE GALICIA
Aprobado definitivamente con suxeición estrita ás condicións sinaladas pola Orde da Conselleira de Medio Ambiente e Ordenación do Territorio de data

ELEMENTOS SINGULARES A PROTEXER

TODO O CONXUNTO

28 ABR. 2016

MELLORAS NECESARIAS:

Ennobrecemento do contedor que acolle a fonte.
Soterramento do cableado aéreo e instalación dun alumado público nobre acorde coa entidade do ben.



O xefe do servizo de Planificación Urbanística II

Fernando García-Fente Varela

OBRAS PROHIBIDAS:

Alteración dos elementos protexidos

OBRAS PERMITIDAS:

As derivadas do nivel de protección

DILIXENCIA: este documento forma parte do Plan Xeral de Ordenación Municipal do Cencello de Porto de Son aprobado polo Pleno da Corporación o 25/02/2016.
O secretario,



PLAN XERAL DE ORDENACIÓN MUNICIPAL DE PORTO DO SON

CATÁLOGO DE PATRIMONIO CULTURAL

CLASE ELEMENTO: **ETNOGRAFÍA**

TIPOLOXÍA: **HÓRREOS**

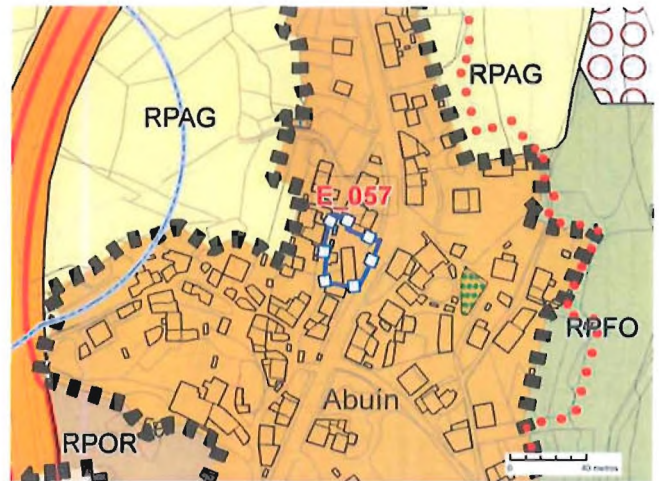
Nº FICHA: **E_057**

CLAVE PLANO: **O3/19-H**

F_01



S



DENOMINACIÓN:

Conxunto de hórreos tradicionais

PARROQUIA:

BAROÑA

NÚCLEO:

Abuín

Localización:

Abuín

Coordenadas UTM (ED50 fuso 29N):

498616, 4728037

DESCRICIÓN:

Conxunto de dous (2) hórreos contiguos localizados á beira do camiño. Trátase dun par de construcións de pedra de cantería de planta rectangular, levantados sobre pares de pés (catro e tres respectivamente) de forma octogonal, cela de pezas rectangulares de cantería que deixan uns ocos apaísados para a súa ventilación. A cuberta é a dúas augas con cubrición de teña curva. Porta lateral. Cruces nos cumios sobre pedestal.

CATEGORÍA:

BIC - DECLARADO

ÁMBITO:

ESTATAL

NIVEL DE PROTECCIÓN:

INTEGRAL

ESTADO DE CONSERVACIÓN:

REGULAR

PROPIEDAD:

PRIVADA

ORDENANZA DE APLICACIÓN:

NÚCLEO RURAL TRADICIONAL

OBSERVACIÓNS:

ELEMENTOS SINGULARES A PROTEXER

TODO O CONXUNTO

XUNTA DE GALICIA

Aprobado definitivamente con suxeición estrita ás condicións sinaladas pola Orde da Conselleira de Medio Ambiente e Ordenación do Territorio de data

28 ABR. 2016

MELLORAS NECESARIAS:

Soterramento do cableado aéreo e instalación dun alumeado público nobre acorde coa entidade do ben.

O xefe do servizo de Planificación Urbanística II



Fernando García-Fente Varela
Fernando García-Fente Varela

OBRAS PROHIBIDAS:

Alteración dos elementos protexidos

OBRAS PERMITIDAS:

As derivadas do nivel de protección

DILIXENCIA: este documento forma parte do Plan Xeral de Ordenación Municipal do Cencello de Porto de Son aprobado polo Pleno da Corporación o 25/02/2016.
O secretario,



PLAN XERAL DE ORDENACIÓN MUNICIPAL DE PORTO DO SON
CATÁLOGO DE PATRIMONIO CULTURAL

CLASE ELEMENTO: **ETNOGRAFÍA**

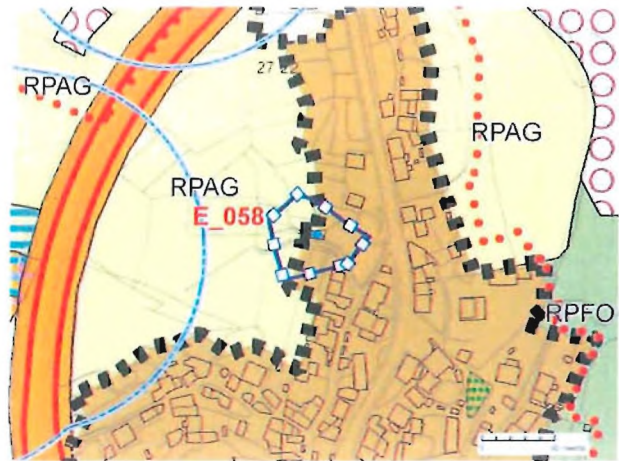
TIPOLOXÍA: **FONTES**

Nº FICHA: **E_058**

CLAVE PLANO: **03/18-H**

F_01

S



DENOMINACIÓN:

Fonte tradicional

PARROQUIA:

BAROÑA

NÚCLEO:

Abuín

Localización:

Abuín

Coordenadas UTM (ED50 fuso 29N):

498599, 4728101

DESCRIPCIÓN:

A fonte, levantada no ano 1931, verte sobre unha pia rectangular, na que aparece un único cano situado no frontal de cantaría. Este aparece cuberto unha cornixa de granito rematada nunha moldura de filete ou listel. Coroa a peza un hastial decorativo no que figura unha cartela co ano de erección da fonte:

CATEGORÍA:

INVENTARIADO

ÁMBITO:

LOCAL

NIVEL DE PROTECCIÓN:

AMBIENTAL

ESTADO DE CONSERVACIÓN:

BO

PROPIEDAD:

MUNICIPAL

ORDENANZA DE APLICACIÓN:

NÚCLEO RURAL TRADICIONAL

XUNTA DE GALICIA

OBSERVACIÓN:

Aprobado definitivamente con suxeición estrita ás condicións sinaladas pola Orde da Conselleira de Medio Ambiente e Ordenación do Territorio de data

ELEMENTOS SINGULARES A PROTEXER

INSCRICIÓNS

28 ABR. 2016

MELLORAS NECESARIAS:

Soterramento do cableado aéreo e instalación dun alumeadado público nobre acorde coa entidade do ben.



O xefe do servizo de Planificación Urbanística II

Fernando García-Fente Varela
Fernando García-Fente Varela

OBRAS PROHIBIDAS:

Alteración dos elementos protexidos

OBRAS PERMITIDAS:

As derivadas do nivel de protección

DILIXENCIA: este documento forma parte do Plan Xeral de Ordenación Municipal do Cencello de Porto de Son aprobado polo Pleno da Corporación o 25/02/2016.
O secretario,



PLAN XERAL DE ORDENACIÓN MUNICIPAL DE PORTO DO SON

CATÁLOGO DE PATRIMONIO CULTURAL

CLASE ELEMENTO: **ETNOGRAFÍA**

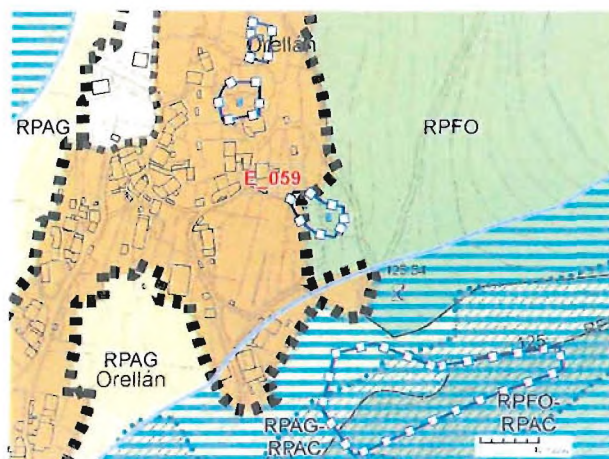
TIPOLOXIA: **MUIÑOS**

Nº FICHA: **E_059**

CLAVE PLANO: **03/21-I**

F_01

S



DENOMINACIÓN:

Muiños de Orellán

PARROQUIA:

BAROÑA

NÚCLEO:

Orellán

Localización:

Orellán

Coordenadas UTM (ED50 fuso 29N):

499630, 4726423

DESCRIPCIÓN:

Un total de cinco (5) muiños, coñecidos como Muíño da Braña, dos Ventosos, do Quietano, de Roque Gómez e de Lavandeira están documentados na aldea de Orellán. Trátase de muiños de rego ou canle de pequenas dimensións que se sitúan nas proximidades do Río Maior e do Rego de Fontán. Estes exemplares -dunha única moa- en mal estado de conservación, son propiedade de veciños do mesmo lugar.

Os muiños son unha sabia combinación de arquitectura e tecnoloxía, unha edificación simple que acolle un complexo dispositivo mecánico accionado pola forza da auga. Está composto pola presa, que ten por obxecto captar a auga do río; a gavada ou lovada, que conduce a auga da presa cara o muíño salvando o desnivel do terreo; a canle, que conduce a auga cara o rodicio, unha roda hidráulica con paletas curvas e eixe vertical que move a moa; e a edificación do muíño propiamente dita, un sinxelo edificio de planta rectangular e uns 8 m/2 de superficie, cuberto por un tellado a dúas augas -neste caso labrado integramente en granito- constituído por paredes de cantería irregular nos que unicamente se practican dous vanos, que permite o acceso e o que está destinado a introducir luz natural no interior do muíño. Á meirande parte dos muiños da comarca da Barbanza pertencen á modalidade de canle, característico por ter que administrar un pequeno caudal de auga que, procedente da gavada, condúcese rapidamente cara o rodicio a través da canle para bater contra o primeiro de maneira lanxencial.

Na parte inferior da canle áchase unha peza especial de madeira ou granito, segundo o caso, onde se practica un burato que se abre e obtura dende o interior (o billote ou bofetón) que fará saír a auga coa forza necesaria para mover o rodicio coa forza desexada.

CATEGORÍA:

INVENTARIADO

ÁMBITO:

LOCAL

NIVEL DE PROTECCIÓN:

ESTRUTURAL

ESTADO DE CONSERVACIÓN:

REGULAR

PROPIEDAD:

PRIVADA

ORDENANZA DE APLICACIÓN:

NÚCLEO RURAL TRADICIONAL

OBSERVACIÓN:

ELEMENTOS SINGULARES A PROTEXER

TODO O CONXUNTO

MELLORAS NECESARIAS:

Restauración dos elementos degradados utilizando técnicas e materiais tradicionais.

OBRAS PROHIBIDAS:

Alteración dos elementos protexidos

OBRAS PERMITIDAS:

As derivadas do nivel de protección

DILIXENCIA: este documento forma parte do Plan Xeral de Ordenación Municipal do Cencello de Porto de Son aprobado polo Pleno da Corporación o 25/02/2016.
O secretario,

Asdo. José Manuel González García.

XUNTA DE GALICIA

Aprobado definitivamente con suxeición estrita ás condicións sinaladas pola Orde da Conselleira de Medio Ambiente e Ordenación do Territorio de data

28 ABR. 2016

Consultora Galega S.L.



O xefe do servizo de Planificación Urbanística II

Fernando García-Fente Varela

FRES
E_059



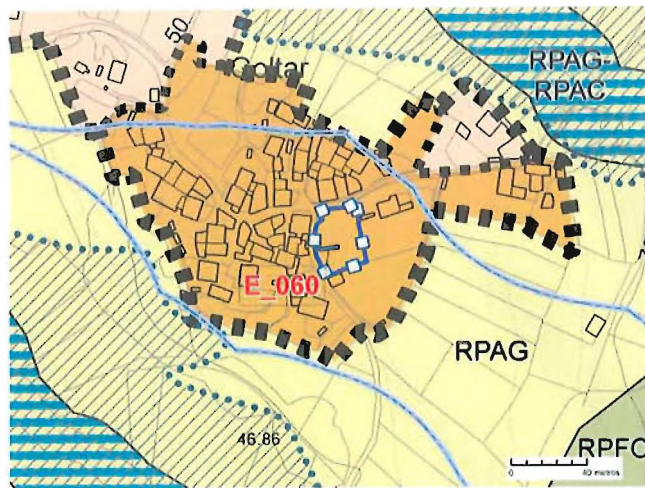
PLAN XERAL DE ORDENACIÓN MUNICIPAL DE PORTO DO SON

CATÁLOGO DE PATRIMONIO CULTURAL

CLASE ELEMENTO: ETNOGRAFÍA	TIPOLOXÍA: HÓRREOS	Nº FICHA: E_060	CLAVE PLANO: O3/23-H
-----------------------------------	---------------------------	------------------------	-----------------------------

F_01

S



DENOMINACIÓN: Hórreo tradicional	PARROQUIA: QUEIRUGA	NÚCLEO: Goltar
Localización: Goltar	Coordenadas UTM (ED50 fuso 29N): 498774, 4725576	

DESCRIPCIÓN:
 Construción de pedra de cantería de forma rectangular, levantada sobre seis pares de pés de sección cadrada e arestas biseladas, cela de pezas rectangulares de cantería que deixan uns ocós apaisados para a súa ventilación. A cuberta é a dúas augas con cubrición de tella curva. Porta lateral. Cruz e lampión nos cumios.

CATEGORÍA: BIC - DECLARADO	ÁMBITO: ESTATAL	NIVEL DE PROTECCIÓN: INTEGRAL	ESTADO DE CONSERVACIÓN: BO	PROPIEDAD: PRIVADA
--------------------------------------	---------------------------	---	--------------------------------------	------------------------------

ORDENANZA DE APLICACIÓN:
NÚCLEO RURAL TRADICIONAL

OBSERVACIÓNES:
XUNTA DE GALICIA
 Aprobado definitivamente con sujeción estricta ás condicións sinaladas pola Orde da Conselleira de Medio Ambiente e Ordenación do Territorio de data

ELEMENTOS SINGULARES A PROTEXER
 TODO O CONXUNTO

28 ABR. 2016
 O xefe do servizo de Planificación Urbanística II

MELLORAS NECESARIAS:
 Soterramento do cableado aéreo e instalación dun alumeadado público nobre acorde coa entidade do ben.

Fernando García-Fente Varela

OBRAS PROHIBIDAS: Alteración dos elementos protexidos	OBRAS PERMITIDAS: As derivadas do nivel de protección
--	--

DILIXENCIA: este documento forma parte do Plan Xeral de Ordenación Municipal do Cencello de Porto de Son aprobado polo Pleno da Corporación o 25/02/2016.
 O secretario,

Asdo. José Manuel González García



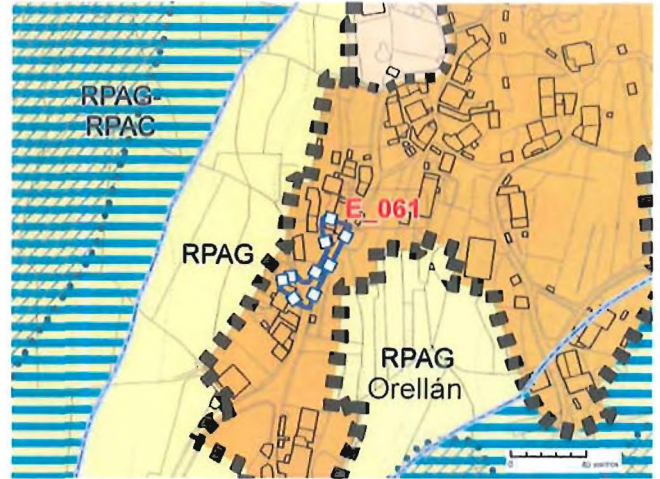
PLAN XERAL DE ORDENACIÓN MUNICIPAL DE PORTO DO SON

CATÁLOGO DE PATRIMONIO CULTURAL

CLASE ELEMENTO: ETNOGRAFÍA	TIPOLOXÍA: HÓRREOS	Nº FICHA: E_061	CLAVE PLANO: 03/22-I
-----------------------------------	---------------------------	------------------------	-----------------------------

F_01

S



DENOMINACIÓN: Hórreo tradicional	PARROQUIA: BAROÑA	NÚCLEO: Orellán
--	-----------------------------	---------------------------

Localización: As Casas do Cruceiro	Coordenadas UTM (ED50 fuso 29N): 499408, 4726492
--	--

DESCRIPCIÓN:
 Construción de pedra de cantería de forma rectangular, levantada nunha encrucillada sobre catro pares de pés de sección cadrada e arestas biseladas, cela de pezas rectangulares de cantería que deixan uns ocos apaisados (penal) e verticais (costal) para a súa ventilación. A cuberta é a dúas augas con cubrición de tella curva. Porta lateral. Cruces nos cumios.

CATEGORÍA: BIC - DECLARADO	ÁMBITO: ESTATAL	NIVEL DE PROTECCIÓN: INTEGRAL	ESTADO DE CONSERVACIÓN: BO	PROPIEDAD: PRIVADA
--------------------------------------	---------------------------	---	--------------------------------------	------------------------------

ORDENANZA DE APLICACIÓN:
NÚCLEO RURAL TRADICIONAL

OBSERVACIÓNS:

XUNTA DE GALICIA
 Aprobado definitivamente con suxeición estrita ás condicións sinaladas pola Orde da Conselleira de Medio Ambiente e Ordenación do Territorio de data

ELEMENTOS SINGULARES A PROTEXER
 TODO O CONXUNTO

28 ABR. 2016

MELLORAS NECESARIAS:
 Soterramento do cableado aéreo e instalación dun alumeadado público nobre acorde coa entidade do ben.

O xefe do servizo de Planificación Urbanística II
Fernando García-Fente Varela

OBRAS PROHIBIDAS: Alteración dos elementos protexidos	OBRAS PERMITIDAS: As derivadas do nivel de protección
--	--

DILIXENCIA: este documento forma parte do Plan Xeral de Ordenación Municipal do Cencello de Porto de Son aprobado polo Pleno da Corporación 25/02/2016.
 O secretario,



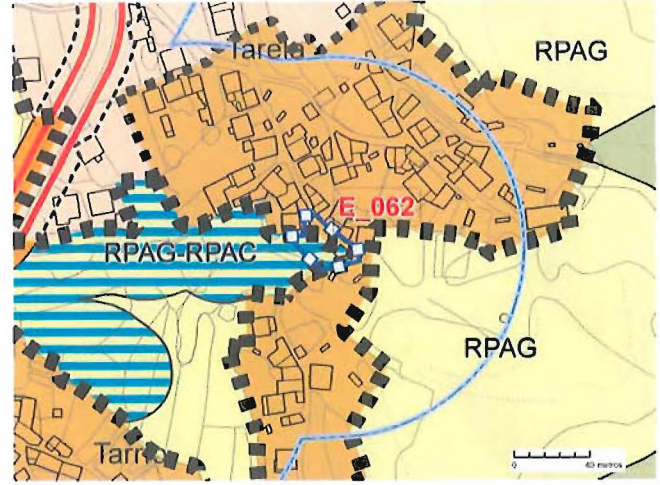
PLAN XERAL DE ORDENACIÓN MUNICIPAL DE PORTO DO SON

CATÁLOGO DE PATRIMONIO CULTURAL

CLASE ELEMENTO: ETNOGRAFÍA	TIPOLOXÍA: FONTES-LAVADOIRO	Nº FICHA: E_062	CLAVE PLANO: 03/25-G
-----------------------------------	------------------------------------	------------------------	-----------------------------

F_01

S



DENOMINACIÓN: Fonte tradicional	PARROQUIA: QUEIRUGA	NÚCLEO: Tarela
---	-------------------------------	--------------------------

Localización: Tarela	Coordenadas UTM (ED50 fuso 29N): 498180, 4724713
--------------------------------	--

DESCRIPCIÓN:
 A fonte, levantada no ano 1932, verte sobre unha pia rectangular, na que aparecen dous canos situados no frontal de cantaría. Coroa a peza un hastial decorativo no que figura un eplgrafe co ano de erección da fonte.
 Á súa beira localízase un lavadoiro de planta rectangular composto de varias pezas de cantaría colocadas en posición vertical sobre as que se asentán, en tres dos seus lados, lousas inclinadas.

CATEGORÍA: INVENTARIADO	ÁMBITO: LOCAL	NIVEL DE PROTECCIÓN: AMBIENTAL	ESTADO DE CONSERVACIÓN: BO	PROPIEDAD: MUNICIPAL
-----------------------------------	-------------------------	--	--------------------------------------	--------------------------------

ORDENANZA DE APLICACIÓN: NÚCLEO RURAL TRADICIONAL	XUNTA DE GALICIA
---	-------------------------

OBSERVACIÓN:
 Aprobado definitivamente con suxeición estrita ás condicións sinaladas pola Orde da Conselleira de Medio Ambiente e Ordenación do Territorio de data

ELEMENTOS SINGULARES A PROTEXER
 INSCRICIÓN: **28 ABR. 2016**

O xefe do servizo de Planificación Urbanística II

MELLORAS NECESARIAS:
 Soterramento do cableado aéreo e instalación dun alumeado público nobre acorde coa entidade do ben.

Fernando García-Fente Varela

OBRAS PROHIBIDAS: Alteración dos elementos protexidos	OBRAS PERMITIDAS: As derivadas do nivel de protección
--	--

DILIXENCIA: este documento forma parte do Plan Xeral de Ordenación Municipal do Cencello de Porto de Son aprobado polo Pleno da Corporación o 25/02/2016.

O secretario,

Asdo. José Manuel González García.



PLAN XERAL DE ORDENACIÓN MUNICIPAL DE PORTO DO SON

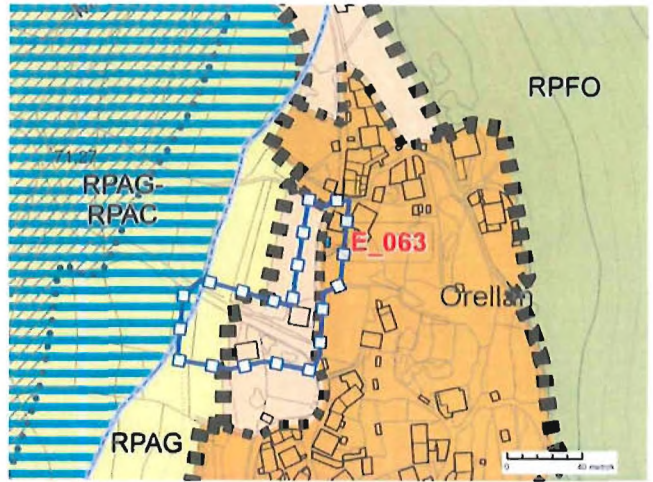
CATÁLOGO DE PATRIMONIO CULTURAL

CLASE ELEMENTO: ETNOGRAFÍA	TIPOLOXÍA: HÓRREOS	Nº FICHA: E_063	CLAVE PLANO: 03/21-I
-----------------------------------	---------------------------	------------------------	-----------------------------

F_01



S



DENOMINACIÓN: Hórreo con reloxo de sol	PARROQUIA: BAROÑA	NÚCLEO: Orellán
--	-----------------------------	---------------------------

Localización: Orellán	Coordenadas UTM (ED50 fuso 29N): 499472, 4726675
---------------------------------	--

DESCRIPCIÓN:
 Construción de pedra de cantería de forma rectangular, levantada sobre catro pares de pés de sección cadrada e arestas biseladas, cela de pezas rectangulares de cantería que deixan uns ocos apaisados para a súa ventilación. A cuberta é a dúas augas con cubrición de tella curva. Porta lateral. Cruces nos cumios moi deterioradas e reloxo de sol no alzado penal.

CATEGORÍA: BIC - DECLARADO	ÁMBITO: ESTATAL	NIVEL DE PROTECCIÓN: INTEGRAL	ESTADO DE CONSERVACIÓN: REGULAR	PROPIEDAD: PRIVADA
--------------------------------------	---------------------------	---	---	------------------------------

ORDENANZA DE APLICACIÓN:
NÚCLEO RURAL TRADICIONAL

OBSERVACIÓNES:

XUNTA DE GALICIA
 Aprobado definitivamente con suxeición estrita ás condicións sinaladas pola Orde da Conselleira de Medio Ambiente e Ordenación do Territorio de data

ELEMENTOS SINGULARES A PROTEXER
RELOXO DE SOL

28 ABR. 2016

MELLORAS NECESARIAS:
 Soterramento do cableado aéreo e instalación dun alumeadado público nobre acordo coa entidade do ben.

O xefe do servizo de Planificación Urbanística II

Fernando García-Fente Varela

OBRAS PROHIBIDAS: Alteración dos elementos protexidos	OBRAS PERMITIDAS: As derivadas do nivel de protección
--	--

DILIXENCIA: este documento forma parte do Plan Xeral de Ordenación Municipal do Concello de Porto de Son aprobado polo Pleno da Corporación o 25/02/2016.
 O secretario,

Asdo. José Manuel González García.



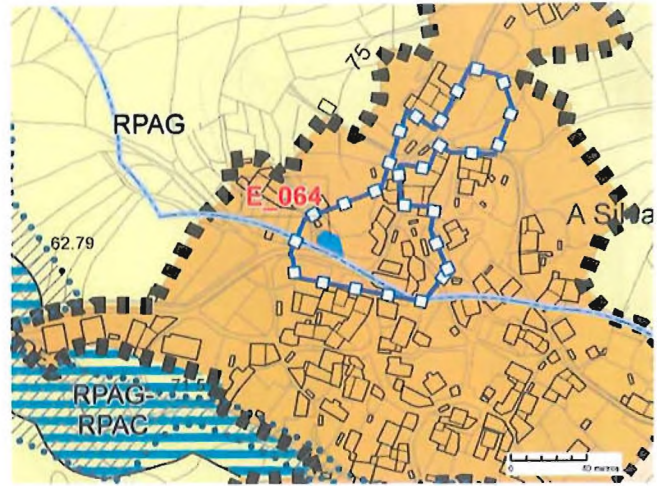
PLAN XERAL DE ORDENACIÓN MUNICIPAL DE PORTO DO SON

CATÁLOGO DE PATRIMONIO CULTURAL

CLASE ELEMENTO: ETNOGRAFÍA	TIPOLOXÍA: POZAS	Nº FICHA: E_064	CLAVE PLANO: 03/9-Q
-----------------------------------	-------------------------	------------------------	----------------------------

F_01

S



DENOMINACIÓN: Poza tradicional	PARROQUIA: GOIÁNS	NÚCLEO: A Silva
--	-----------------------------	---------------------------

Localización: A Silva	Coordenadas UTM (ED50 fuso 29N): 504690, 4733032
---------------------------------	--

DESCRICIÓN:

Poza tradicional situada no lugar do mesmo nome da aldea de A Silva. Trátase dun grande vaso de planta poligonal constituído por bloques graníticos ben dimensionados de sección rectangular e que adquiren forma de esteos.
Un rego de grande valor patrimonial, tamén labrado en granito, bordea a poza discorrendo entre esta e un muro de contención.

CATEGORÍA: INVENTARIADO	ÁMBITO: LOCAL	NIVEL DE PROTECCIÓN: AMBIENTAL	ESTADO DE CONSERVACIÓN: BO	PROPIEDAD: COMUNAL
-----------------------------------	-------------------------	--	--------------------------------------	------------------------------

ORDENANZA DE APLICACIÓN:

NÚCLEO RURAL TRADICIONAL**XUNTA DE GALICIA**

OBSERVACIÓNS:

Aprobado definitivamente con suxeición estrita ás condicións sinaladas pola Orde da Conselleira de Medio Ambiente e Ordenación do Territorio de data

ELEMENTOS SINGULARES A PROTEXER

TODO O CONXUNTO

28 ABR. 2016

MELLORAS NECESARIAS:

Soterramento do cableado aéreo e instalación dun alumeadado público nobre acordo coa entidade do ben.



O xefe do servizo de Planificación Urbanística II

Fernando García-Fente Varela

OBRAS PROHIBIDAS:

Alteración dos elementos protexidos

OBRAS PERMITIDAS:

As derivadas do nivel de protección

DILIXENCIA: este documento forma parte do Plan Xeral de Ordenación Municipal do Concello de Porto de Son aprobado polo Pleno da Corporación o 25/02/2016.
O secretario,



PLAN XERAL DE ORDENACIÓN MUNICIPAL DE PORTO DO SON

CATÁLOGO DE PATRIMONIO CULTURAL

CLASE ELEMENTO: **ETNOGRAFÍA**

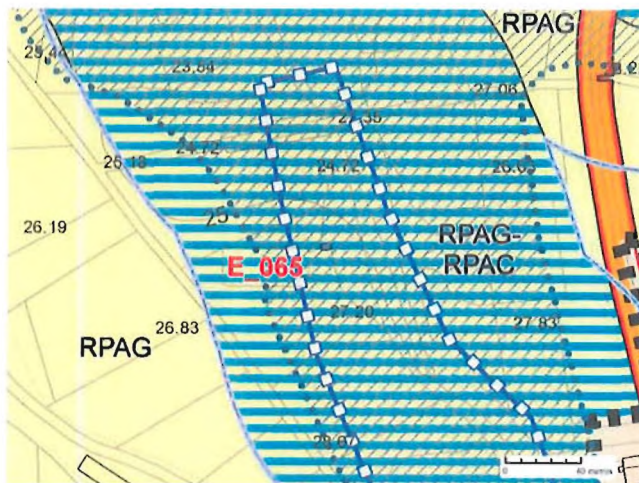
TIPOLOXÍA: **MUÍÑOS**

Nº FICHA: **E_065**

CLAVE PLANO: **O3/13-N**

F_01

S



DENOMINACIÓN:

Muíño de Coira

PARROQUIA:

NEBRA

NÚCLEO:

Cornido

Localización:

Río de Quintáns; As Brañas do Valado

Coordenadas UTM (ED50 fuso 29N):

502613, 4730930

DESCRICIÓN:

O muíño de Coira é un exemplar de rego ou canle de pequenas dimensións que se sitúa nas proximidades do Río de Quintáns. Este exemplar -dunha única moa- en regular estado de conservación, é propiedade de veciños das aldeas próximas.

Os muíños son unha sabia combinación de arquitectura e tecnoloxía, unha edificación simple que acolle un complexo dispositivo mecánico accionado pola forza da auga. Está composto pola presa, que ten por obxecto captar a auga do río; a gavada ou lovada, que conduce a auga da presa cara o muíño salvando o desnivel do terreo; a canle, que conduce a auga cara o rodicio, unha roda hidráulica con paletas curvas e eixe vertical que move a moa; e a edificación do muíño propiamente dita, un sinxelo edificio de planta rectangular e uns 8 m² de superficie, cuberto por un tellado a dúas augas -neste caso labrado integramente en granito- constituído por paredes de cantería irregular nos que unicamente se practican dous vanos, o que permite o acceso e o que está destinado a introducir luz natural no interior do muíño. A meirande parte dos muíños da comarca da Barbanza pertencen á modalidade de canle, característico por ter que administrar un pequeno caudal de auga que, procedente da gavada, condúcese rapidamente cara o rodicio a través da canle para bater contra o primeiro de maneira tanxencial.

Na parte inferior da canle áchase unha peza especial de madeira ou granito, segundo o caso, onde se practica un burato que se abre e obtura dende o interior (o billote ou bofetón) que fará saír á auga coa forza necesaria para mover o rodicio coa forza desexada.

CATEGORÍA:

INVENTARIADO

ÁMBITO:

LOCAL

NIVEL DE PROTECCIÓN:

ESTRUTURAL

ESTADO DE CONSERVACIÓN:

REGULAR

PROPIEDAD:

PRIVADA

ORDENANZA DE APLICACIÓN:

RÚSTICO PROTECCIÓN AGROPECUARIA

OBSERVACIÓN:

ELEMENTOS SINGULARES A PROTEXER

TODO O CONXUNTO

MELLORAS NECESARIAS:

Restauración dos elementos degradados utilizando técnicas e materiais tradicionais.

OBRAS PROHIBIDAS:

Alteración dos elementos protexidos

OBRAS PERMITIDAS:

As derivadas do nivel de protección

DILIXENCIA: este documento forma parte do Plan Xeral de Ordenación Municipal do Concello de Porto de Son aprobado polo Pleno da Corporación o 25/02/2016.
O secretario,

Asdo. José Manuel González García.

XUNTA DE GALICIA

aprobado definitivamente con suxeición estrita ás condicións sinaladas pola Orde da Conselleira de Medio Ambiente e Ordenación do Territorio de data

28 ABR. 2016



O xefe do servizo de Planificación Urbanística II

Fernando García-Fente Varela

F RES
E_065



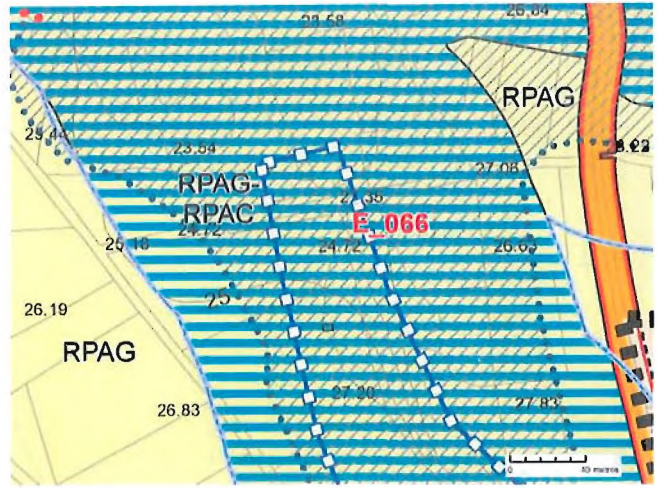
PLAN XERAL DE ORDENACIÓN MUNICIPAL DE PORTO DO SON

CATÁLOGO DE PATRIMONIO CULTURAL

CLASE ELEMENTO: ETNOGRAFÍA	TIPOLOXÍA: MUÍÑOS	Nº FICHA: E_066	CLAVE PLANO: 03/13-N
-----------------------------------	--------------------------	------------------------	-----------------------------

F_01

S



DENOMINACIÓN: Muíño do Valado	PARROQUIA: NEBRA	NÚCLEO: Cornido
---	----------------------------	---------------------------

Localización: Río de Quintáns; As Brañas do Curruchón	Coordenadas UTM (ED50 fuso 29N): 502614, 4730974
---	--

DESCRICIÓN:

O muíño do Valado é un exemplar de rego ou canle de pequenas dimensións que se sitúa nas proximidades do Río de Quintáns. Este exemplar -dunha única moa- en mal estado de conservación, é propiedade de veciños das aldeas próximas.

Os muíños son unha sabia combinación de arquitectura e tecnoloxía, unha edificación simple que acolle un complexo dispositivo mecánico accionado pola forza da auga. Está composto pola presa, que ten por obxecto captar a auga do río; a gavada ou lovada, que conduce a auga da presa cara o muíño salvando o desnivel do terreo; a canle, que conduce a auga cara o rodicio, unha roda hidráulica con paletas curvas e eixe vertical que move a moa; e a edificación do muíño propiamente dita, un sinxelo edificio de planta rectangular e uns 8 m² de superficie, cuberto por un tellado a dúas augas - neste caso labrado integramente en granito- constituído por paredes de cantería irregular nos que unicamente se practican dous vanos, o que permite o acceso e o que está destinado a introducir luz natural no interior do muíño. A meirande parte dos muíños da comarca da Barbanza pertencen á modalidade de canle, característico por ter que administrar un pequeno caudal de auga que, procedente da gavada, condúcese rapidamente cara o rodicio a través da canle para bater contra o primeiro de maneira tanxencial.

Na parte inferior da canle áchase unha peza especial de madeira ou granito, segundo o caso, onde se practica un burato que se abre e obtura dende o interior (o billote ou bofetón) que fará saír á auga coa forza necesaria para mover o rodicio coa forza desexada.

CATEGORÍA: INVENTARIADO	ÁMBITO: LOCAL	NIVEL DE PROTECCIÓN: ESTRUTURAL	ESTADO DE CONSERVACIÓN: MALO	PROPIEDAD: PRIVADA
-----------------------------------	-------------------------	---	--	------------------------------

ORDENANZA DE APLICACIÓN:
RÚSTICO PROTECCIÓN AUGAS

OBSERVACIÓNS:

DILIXENCIA: este documento forma parte do Plan Xeral de Ordenación Municipal do Concello de Porto de Son aprobado polo Pleno da Corporación o 25/02/2016.

ELEMENTOS SINGULARES A PROTEXER
TODO O CONXUNTO

O secretario,

Asdo. José Manuel González García.

MELLORAS NECESARIAS:
Restauración dos elementos degradados utilizando técnicas e materiais tradicionais.

XUNTA DE GALICIA

OBRAS PROHIBIDAS: Alteración dos elementos protexidos	OBRAS PERMITIDAS: As derivadas do nivel de protección	Aprobado definitivamente con suxeición estrita ás condicións sinaladas pola Orde da Conselleira de Medio Ambiente e Ordenación do Territorio de data
--	--	--

28 ABR. 2016





PLAN XERAL DE ORDENACIÓN MUNICIPAL DE PORTO DO SON

CATÁLOGO DE PATRIMONIO CULTURAL

CLASE ELEMENTO: **ETNOGRAFÍA**

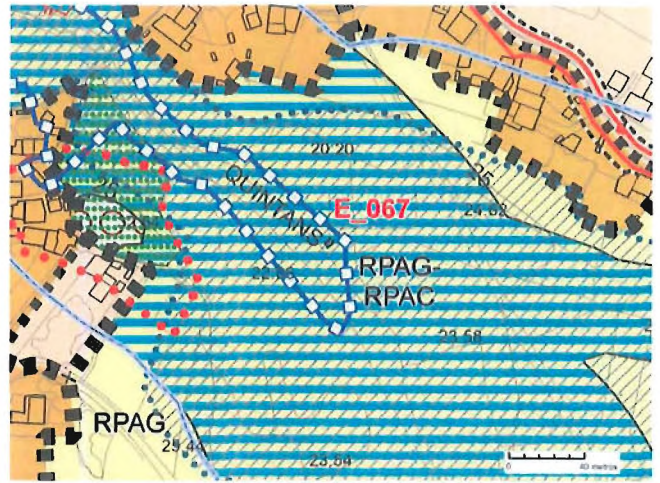
TIPOLOXÍA: **MUÍÑOS**

Nº FICHA: **E_067**

CLAVE PLANO: **03/12-N**

F_01

S



DENOMINACIÓN: **Muíño de Loso** PARROQUIA: **NEBRA** NÚCLEO: **Orseño**

Localización: **Río de Quintáns; As Brañas da Ponte** Coordenadas UTM (ED50 fuso 29N): **502543, 4731137**

DESCRICIÓN:

O muíño de Loso é un exemplar de rego ou canle de pequenas dimensións que se sitúa nas proximidades do Río de Quintáns. Este exemplar -dunha única moa- en regular estado de conservación, é propiedade de veciños das aldeas próximas.

Os muíños son unha sabia combinación de arquitectura e tecnoloxía, unha edificación simple que acolle un complexo dispositivo mecánico accionado pola forza da auga. Está composto pola presa, que ten por obxecto captar a auga do río; a gavada ou lovada, que conduce a auga da presa cara o muíño salvando o desnivel do terreo; a canle, que conduce a auga cara o rodicio, unha roda hidráulica con paletas curvas e eixe vertical que move a moa; e a edificación do muíño propiamente dita, un sinxelo edificio de planta rectangular e uns 8 m/2 de superficie, cuberto por un tellado a dúas augas - neste caso labrado integramente en granito- constituído por paredes de cantería irregular nos que unicamente se practican dous vanos, o que permite o acceso e o que está destinado a introducir luz natural no interior do muíño. A meirande parte dos muíños da comarca da Barbanza pertencen á modalidade de canle, característico por ter que administrar un pequeno caudal de auga que, procedente da gavada, condúcese rapidamente cara o rodicio a través da canle para bater contra o primeiro de maneira tanxencial.

Na parte inferior da canle áchase unha peza especial de madeira ou granito, segundo o caso, onde se practica un burato que se abre e obtura dende o interior (o billote ou bofetón) que fará saír á auga coa forza necesaria para mover o rodicio coa forza desexada.

CATEGORÍA: **INVENTARIADO** ÁMBITO: **LOCAL** NIVEL DE PROTECCIÓN: **ESTRUTURAL** ESTADO DE CONSERVACIÓN: **REGULAR** PROPIEDAD: **PRIVADA**

ORDENANZA DE APLICACIÓN: **RÚSTICO PROTECCIÓN AUGAS**

OBSERVACIÓNS:

DILIXENCIA: este documento forma parte do Plan Xeral de Ordenación Municipal do Cencello de Porto de Son aprobado polo Pleno da Corporación o 25/02/2016.

ELEMENTOS SINGULARES A PROTEXER: **TODO O CONXUNTO**

O secretario,

Asdo. José Manuel González García.

MELLORAS NECESARIAS: **Restauración dos elementos degradados utilizando técnicas e materiais tradicionais.**

OBRAS PROHIBIDAS: **Alteración dos elementos protexidos** OBRAS PERMITIDAS: **As derivadas do nivel de protección**

XUNTA DE GALICIA
Aprobado definitivamente con suxeición estrita ás condicións sinaladas pola Orde da Conselleira de Medio Ambiente e Ordenación do Territorio de data

28 ABR. 2016





PLAN XERAL DE ORDENACIÓN MUNICIPAL DE PORTO DO SON

CATÁLOGO DE PATRIMONIO CULTURAL

CLASE ELEMENTO: **ETNOGRAFÍA**

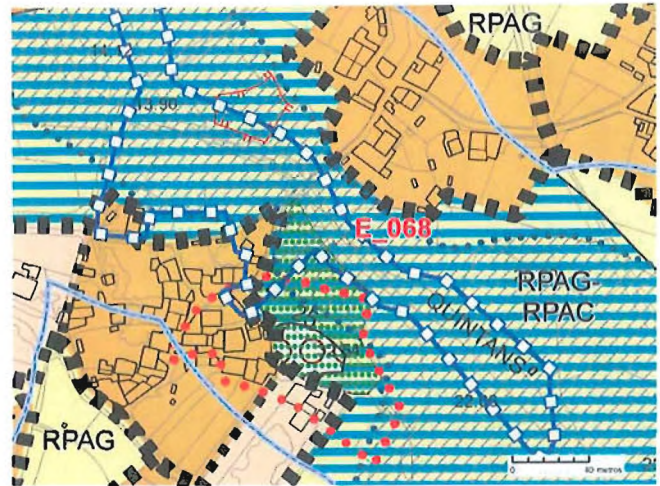
TIPOLOXÍA: **MUÍÑOS**

Nº FICHA: **E_068**

CLAVE PLANO: **O3/12-M**

F_01

S



DENOMINACIÓN:

Muíño das Cortiñas

PARROQUIA:

NEBRA

NÚCLEO:

Orseño

Localización:

Río de Quintáns; As Cortiñas

Coordenadas UTM (ED50 fuso 29N):

502438, 4731203

DESCRIPCIÓN:

O muíño das Cortiñas é un exemplar de rego ou canle de pequenas dimensións que se sitúa nas proximidades do Río de Quintáns. Este exemplar -dunha única moa- en regular estado de conservación, é propiedade de veciños das aldeas próximas.

Os muíños son unha sabia combinación de arquitectura e tecnoloxía, unha edificación simple que acolle un complexo dispositivo mecánico accionado pola forza da auga. Está composto pola presa, que ten por obxecto captar a auga do río; a gavada ou lovada, que conduce a auga da presa cara o muíño salvando o desnivel do terreo; a canle, que conduce a auga cara o rodicio, unha roda hidráulica con paletas curvas e eixe vertical que move a moa; e a edificación do muíño propiamente dita, un sinxelo edificio de planta rectangular e uns 8 m² de superficie, cuberto por un tellado a dúas augas - neste caso labrado integramente en granito- constituído por paredes de cantería irregular nos que unicamente se practican dous vanos, o que permite o acceso e o que está destinado a introducir luz natural no interior do muíño. A meirande parte dos muíños da comarca da Barbanza pertencen á modalidade de canle, característico por ter que administrar un pequeno caudal de auga que, procedente da gavada, condúcese rapidamente cara o rodicio a través da canle para bater contra o primeiro de maneira tanxencial.

Na parte inferior da canle áchase unha peza especial de madeira ou granito, segundo o caso, onde se practica un burato que se abre e obtura dende o interior (o billote ou bofetón) que fará saír á auga coa forza necesaria para mover o rodicio coa forza desexada.

CATEGORÍA:

INVENTARIADO

ÁMBITO:

LOCAL

NIVEL DE PROTECCIÓN:

ESTRUTURAL

ESTADO DE CONSERVACIÓN:

REGULAR

PROPIEDAD:

PRIVADA

ORDENANZA DE APLICACIÓN:

RÚSTICO PROTECCIÓN AUGAS

OBSERVACIÓNS:

DILIXENCIA: este documento forma parte do Plan Xeral de Ordenación Municipal do Cencello de Porto de Son aprobado polo Pleno da Corporación o 25/02/2016.

ELEMENTOS SINGULARES A PROTEXER

TODO O CONXUNTO

O secretario,

MELLORAS NECESARIAS:

Restauración dos elementos degradados utilizando técnicas e materiais tradicionais.

Asdo. José Manuel González García.

XUNTA DE GALICIA

OBRAS PROHIBIDAS:

Alteración dos elementos protexidos

OBRAS PERMITIDAS:

As derivadas do nivel de protección

Aprobado definitivamente con suxección estrita ás condicións sinaladas pola Orde da Conselleira de Medio Ambiente e Ordenación do Territorio de data

28 ABR. 2016

Consultora Galega S.L.



O xefe do servizo de Planificación Urbanística II

Fernando García-Fente Varela

FRES E_068



PLAN XERAL DE ORDENACIÓN MUNICIPAL DE PORTO DO SON

CATÁLOGO DE PATRIMONIO CULTURAL

CLASE ELEMENTO: **ETNOGRAFÍA**

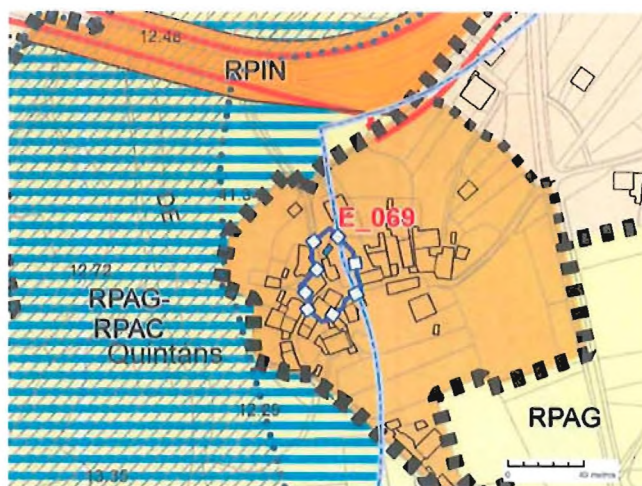
TIPOLOXÍA: **HÓRREOS**

Nº FICHA: **E_069**

CLAVE PLANO: **O3/12-M**

F_01

S



DENOMINACIÓN:

Hórreo con reloxo de sol

PARROQUIA:

NEBRA

NÚCLEO:

Quintáns

Localización:

Quintáns

Coordenadas UTM (ED50 fuso 29N):

502368, 4731532

DESCRICIÓN:

Construción de pedra de cantería de forma rectangular, levantada sobre catro pares de pés de sección cadrada e arestas biseladas, cela de pezas rectangulares de boa cantería que deixan uns ocos apaisados para a súa ventilación. A cuberta é a dúas augas con cubrición de tella plana. Porta lateral. Cruces nos cumios (unha delas desaparecida) e reloxo de sol nun ángulo do alzado penal.

CATEGORÍA:

BIC - DECLARADO

ÁMBITO:

ESTATAL

NIVEL DE PROTECCIÓN:

INTEGRAL

ESTADO DE CONSERVACIÓN:

BO

PROPIEDAD:

PRIVADA

ORDENANZA DE APLICACIÓN:

NÚCLEO RURAL TRADICIONAL

XUNTA DE GALICIA

OBSERVACIÓNS:

Aprobado definitivamente con suxeición estrita ás condicións sinaladas pola Orde da Conselleira de Medio Ambiente e Ordenación do Territorio de data

ELEMENTOS SINGULARES A PROTEXER

RELOXO DE SOL

28 ABR. 2016

MELLORAS NECESARIAS:

Soterramento do cableado aéreo e instalación dun alumeadado público nobre acorde coa entidade do ben.



O xefe do servizo de Planificación Urbanística II

Fernando García-Fente Varela

OBRAS PROHIBIDAS:

Alteración dos elementos protexidos

OBRAS PERMITIDAS:

As derivadas do nivel de protección

DILIXENCIA: este documento forma parte do Plan Xeral de Ordenación Municipal do Cencello de Porto de Son aprobado polo Pleno da Corporación o 25/02/2016. O secretario,

Asdo. José Manuel González García.



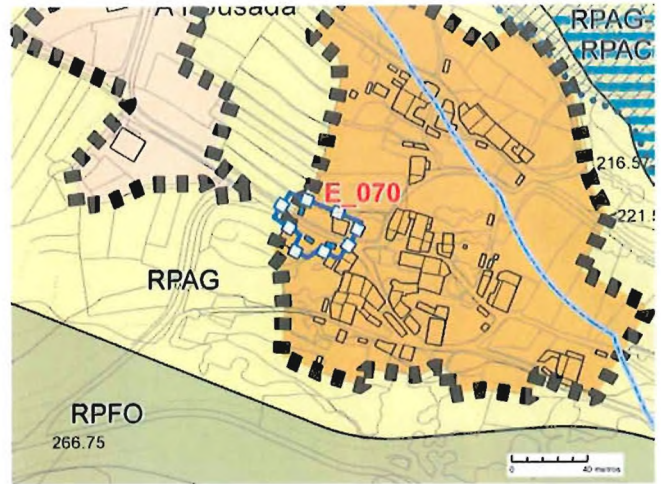
PLAN XERAL DE ORDENACIÓN MUNICIPAL DE PORTO DO SON

CATÁLOGO DE PATRIMONIO CULTURAL

CLASE ELEMENTO: ETNOGRAFÍA	TIPOLOXÍA: HÓRREOS	Nº FICHA: E_070	CLAVE PLANO: 03/16-O
-----------------------------------	---------------------------	------------------------	-----------------------------

F_01

S



DENOMINACIÓN: Conxunto de hórreos	PARROQUIA: NEBRA	NÚCLEO: Calo
---	----------------------------	------------------------

Localización: Calo	Coordenadas UTM (ED50 fuso 29N): 503633, 4729452
------------------------------	--

DESCRIPCIÓN:

Un conxunto de tres (3) construcións de pedra de cantaría de forma rectangular, levantadas, cada unha delas, sobre catro pares de pés de sección cadrada e arestas biseladas, cela de pezas rectangulares de cantaría que deixan uns ocos apaisados para a súa ventilación. Situados á beira do camiño, a cuberta é a dúas augas con cubrición de tella curva e plana. Porta lateral. Cruces nos cumios de diversa tipoloxía (florezadas e célticas) acompañados de ornamentos calados de grande calidade tipo "lanterna". Algún deles inclúe o pousadoiro para acoller un reloxo de sol no alzado penal.
Un dos hórreos presenta a inscrición coa data de erección: 1906.

CATEGORÍA: BIC - DECLARADO	ÁMBITO: ESTATAL	NIVEL DE PROTECCIÓN: INTEGRAL	ESTADO DE CONSERVACIÓN: BO	PROPIEDAD: PRIVADA
--------------------------------------	---------------------------	---	--------------------------------------	------------------------------

ORDENANZA DE APLICACIÓN:

NÚCLEO RURAL TRADICIONAL

XUNTA DE GALICIA

Aprobado definitivamente con suxeición estrita ás condicións sinaladas pola Orde da Conselleira de Medio Ambiente e Ordenación do Territorio de data

OBSERVACIÓNS:

ELEMENTOS SINGULARES A PROTEXER

INSCRIPCIÓN

28 ABR. 2016



O xefe do servizo de Planificación Urbanística II

Fernando García-Fente Varela
Fernando García-Fente Varela

MELLORAS NECESARIAS:

Soterramento do cableado aéreo e instalación dun alumado público nobre acorde coa entidade do ben.

OBRAS PROHIBIDAS:

Alteración dos elementos protexidos

OBRAS PERMITIDAS:

As derivadas do nivel de protección

DILIXENCIA: este documento forma parte do Plan Xeral de Ordenación Municipal do Concello de Porto de Son aprobado polo Pleno da Corporación o 25/02/2016.

secretario,

Asdo. José Manuel González García.

FRES
E_070



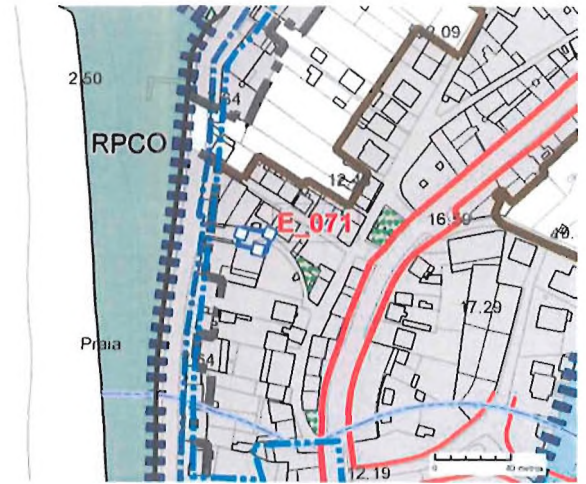
PLAN XERAL DE ORDENACIÓN MUNICIPAL DE PORTO DO SON

CATÁLOGO DE PATRIMONIO CULTURAL

CLASE ELEMENTO: ETNOGRAFÍA	TIPOLOXÍA: FONTES	Nº FICHA: E_071	CLAVE PLANO: O4/13-N
-----------------------------------	--------------------------	------------------------	-----------------------------

F_01

S



DENOMINACIÓN: Fonte tradicional	PARROQUIA: GOIÁNS	NÚCLEO: Portosín
---	-----------------------------	----------------------------

Localización: Rúa da Fonte	Coordenadas UTM (ED50 fuso 29N): 504180, 4733993
--------------------------------------	--

DESCRICIÓN:
 A fonte, levantada no século pasado e situada por baixo no nivel da rúa, verte sobre unha pia rectangular a través dun único cano situado no frontal de cantaría. Coroa a peza un hastial decorativo no que figura unha plaquiña de mármore co ano de erección da fonte.
 A ambos lados do cano existen un pousadoiro e un banco, ambos labrados en pedra.

CATEGORÍA: INVENTARIADO	ÁMBITO: LOCAL	NIVEL DE PROTECCIÓN: AMBIENTAL	ESTADO DE CONSERVACIÓN: BO	PROPIEDAD: MUNICIPAL
-----------------------------------	-------------------------	--	--------------------------------------	--------------------------------

ORDENANZA DE APLICACIÓN: URBANO CONSOLIDADO	XUNTA DE GALICIA
---	-------------------------

OBSERVACIÓNS:
 Aprobado definitivamente con suxección estrita ás condicións sinaladas pola Orde da Conselleira de Medio Ambiente e Ordenación do Territorio de data

ELEMENTOS SINGULARES A PROTEXER INSCRICIÓNS	28 ABR. 2016
---	---------------------

MELLORAS NECESARIAS: Soterramento do cableado aéreo e instalación dun alumeadado público nobre acorde coa entidade do ben	 O xefe do servizo de Planificación Urbanística II Fernando García-Fente Varela
--	---

OBRAS PROHIBIDAS: Alteración dos elementos protexidos	OBRAS PERMITIDAS: As derivadas do nivel de protección
--	--

DILIXENCIA: este documento forma parte do Plan Xeral de Ordenación Municipal do Cencello de Porto de Son aprobado polo Pleno da Corporación o 25/02/2016.
 O secretario,

Asdo. José Manuel González García.



PLAN XERAL DE ORDENACIÓN MUNICIPAL DE PORTO DO SON

CATÁLOGO DE PATRIMONIO CULTURAL

CLASE ELEMENTO: **ETNOGRAFÍA**

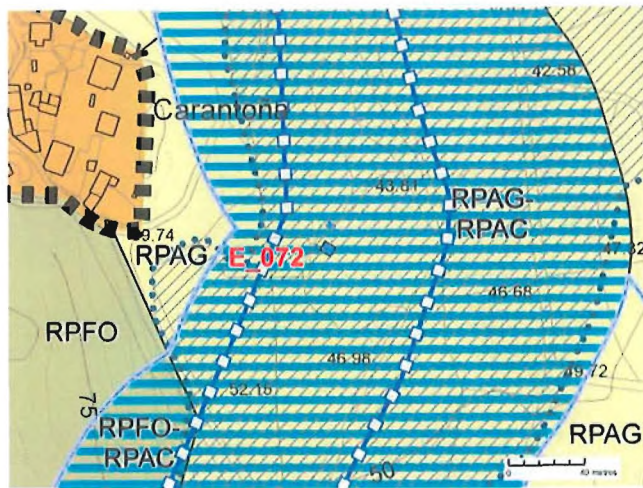
TIPOLOXÍA: **MUIÑOS**

Nº FICHA: **E_072**

CLAVE PLANO: **03/14-N**

F_01

S



DENOMINACIÓN:

Muiños do Rial

PARROQUIA:

NEBRA

NÚCLEO:

Carantoña

Localización:

Río de Quintáns; O Rial

Coordenadas UTM (ED50 fuso 29N):

502731, 4730374

DESCRIPCIÓN:

Os muiños do Rial son tres (3) exemplares de rego ou canle de pequenas dimensións que se sitúa á beira do Río de Quintáns. Este exemplar -dunha única moa- en regular estado de conservación, son propiedade de veciños das aldeas próximas.

Os muiños son unha sabia combinación de arquitectura e tecnoloxía, unha edificación simple que acolle un complexo dispositivo mecánico accionado pola forza da auga. Está composto pola presa, que ten por obxecto captar a auga do río; a gavada ou lovada, que conduce a auga da presa cara o mulíño salvando o desnivel do terreo; a canle, que conduce a auga cara o rodicio, unha roda hidráulica con paletas curvas e eixe vertical que move a moa; e a edificación do mulíño propiamente dita, un sinxelo edificio de planta rectangular e uns 8 m² de superficie, cuberto por un tellado a dúas augas - neste caso labrado integramente en granito- constituído por paredes de cantería irregular nos que unicamente se practican dous vanos, o que permite o acceso e o que está destinado a introducir luz natural no interior do mulíño. A meirande parte dos muiños da comarca da Barbanza pertencen á modalidade de canle, característico por ter que administrar un pequeno caudal de auga que, procedente da gavada, condúcese rapidamente cara o rodicio a través da canle para bater contra o primeiro de maneira tanxencial.

Na parte inferior da canle áchase unha peza especial de madeira ou granito, segundo o caso, onde se practica un burato que se abre e obtura dende o interior (o bilote ou bofetón) que fará saír á auga coa forza necesaria para mover o rodicio coa forza desexada.

CATEGORÍA:

INVENTARIADO

ÁMBITO:

LOCAL

NIVEL DE PROTECCIÓN:

ESTRUTURAL

ESTADO DE CONSERVACIÓN:

MALO

PROPIEDAD:

PRIVADA

ORDENANZA DE APLICACIÓN:

RÚSTICO PROTECCIÓN AUGAS

OBSERVACIÓN:

DILIXENCIA: este documento forma parte do Plan Xeral de Ordenación Municipal do Concello de Porto de Son aprobado polo Pleno da Corporación o 25/02/2016.

O secretario,

Asdo. José Manuel González García.

MELLORAS NECESARIAS:

Restauración dos elementos degradados utilizando técnicas e materiais tradicionais.

OBRAS PROHIBIDAS:

Ateración dos elementos protexidos

OBRAS PERMITIDAS:

As derivadas do nivel de protección

XUNTA DE GALICIA

Aprobado definitivamente con suxeición estrita ás condicións sinaladas pola Orde da Conselleira de Medio Ambiente e Ordenación do Territorio de data

28 ABR. 2016

Consultora Galega S.L.



O xefe do servizo de Planificación Urbanística II

Fernando García-Fente Varela

FRES E_072



PLAN XERAL DE ORDENACIÓN MUNICIPAL DE PORTO DO SON

CATÁLOGO DE PATRIMONIO CULTURAL


CLASE ELEMENTO: **ETNOGRAFÍA**

TIPOLOXÍA: **CRUCEIROS**

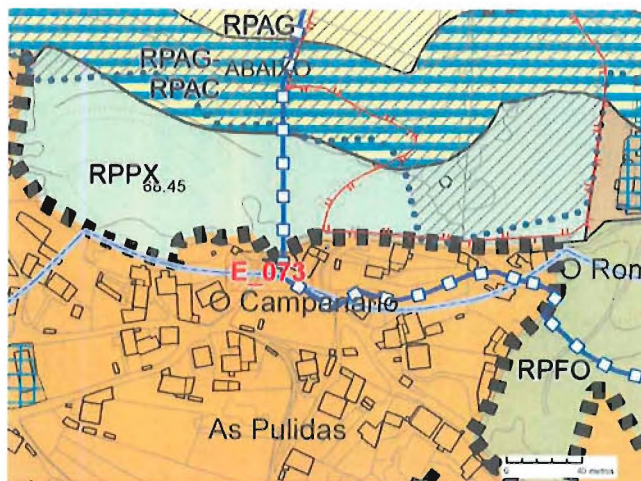
Nº FICHA: **E_073**

CLAVE PLANO: **O3/29-G**

F_01



S



DENOMINACIÓN:

Cruceiro da Sagrada Familia

PARROQUIA:

CAAMAÑO

NÚCLEO:

O Campanario

Localización:

O Campanario

Coordenadas UTM (ED50 fuso 29N):

497901, 4722750

DESCRICIÓN:

Comeza cunha pequena plataforma de planta cadrada e moldurada chantada sobre un afloramento granítico natural. Este dá paso a un pedestal de sección cadrangular e arestas achafranadas, un robusto fuste sobre a que vai unha capeliña con ornamentación. No seu interior acubilla unha figura popular da Virxe. A cruz aséntase sobre a bóveda da capeliña. Leva paus iguais florenzados que soportan un Cristo crucificado de formas populares.

CATEGORÍA:

BIC - DECLARADO

ÁMBITO:

ESTATAL

NIVEL DE PROTECCIÓN:

INTEGRAL

ESTADO DE CONSERVACIÓN:

BO

PROPIEDAD:

MUNICIPAL

ORDENANZA DE APLICACIÓN:

NÚCLEO RURAL TRADICIONAL

XUNTA DE GALICIA

OBSERVACIÓNS:

Aprobado definitivamente con suxeición estrita ás condicións sinaladas pola Orde da Conselleira de Medio Ambiente e Ordenación do Territorio de data

ELEMENTOS SINGULARES A PROTEXER

TODO O CONXUNTO

28 ABR. 2016

MELLORAS NECESARIAS:

Soterramento do cableado aéreo e instalación dun alumeadado público nobre acorde coa entidade do bem.



O xefe do servizo de Planificación Urbanística II

Fernando García-Fente Varela
Fernando García-Fente Varela

OBRAS PROHIBIDAS:

Alteración dos elementos protexidos

OBRAS PERMITIDAS:

As derivadas do nivel de protección

DILIXENCIA: este documento forma parte do Plan Xeral de Ordenación Municipal do Concello de Porto do Son aprobado polo Pleno da Corporación o 25/02/2016.

O secretario,



PLAN XERAL DE ORDENACIÓN MUNICIPAL DE PORTO DO SON

CATÁLOGO DE PATRIMONIO CULTURAL

CLASE
ELEMENTO: **ETNOGRAFÍA**

TIPOLOXÍA: **CRUCEIROS**

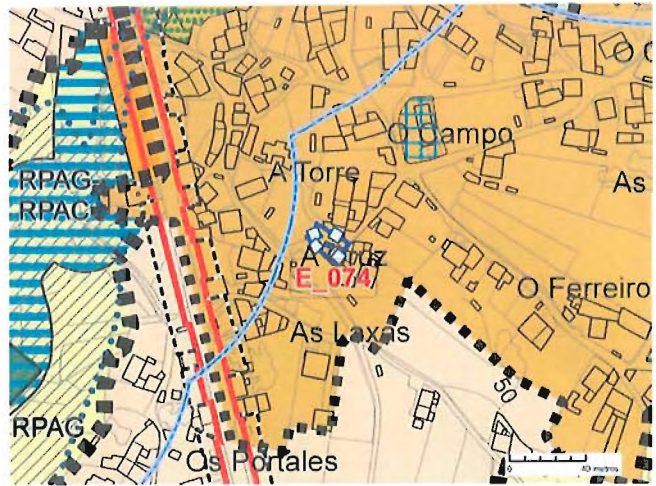
Nº
FICHA: **E_074**

CLAVE
PLANO: **03/29-G**

F_01



S



DENOMINACIÓN:

Cruceiro e hórreo da Cruz

PARROQUIA:

CAAMAÑO

NÚCLEO:

A Cruz

Localización:

A Cruz

Coordenadas UTM (ED50 fuso 29N):

497689, 4722621

DESCRIPCIÓN:

Estamos diante dun pequeno e estraño cruceiro que comeza cunha plataforma de dous chanzos orixinais sobre os que vai un pedestal de sección cadrada parcialmente epigrafiado. O fuste é moi pequeno e presenta sección cadrangular. Carece de capitel. A cruz de paus rectangulares é de tipoloxía latina. Leva un cristo crucificado moi desgastado no anverso, mentres que polo reverso non leva figuras. Á súa beira un hórreo de planta rectangular que aparece labrado en cantería e levántase sobre catro pares de pés de sección cadrada e arestas biseladas, cela de pezas rectangulares de cantería que deixan uns ocos apaisados para a súa ventilación. Situado á beira do camiño, nun largo do ruelo tradicional, a cuberta é a dúas augas con cubrición de tella plana. Porta lateral. Cruces nos cumios (unha delas perdida).

CATEGORÍA:

BIC - DECLARADO

ÁMBITO:

ESTATAL

NIVEL DE PROTECCIÓN:

INTEGRAL

ESTADO DE CONSERVACIÓN:

BO

PROPIEDAD:

MUNICIPAL

ORDENANZA DE APLICACIÓN:

NÚCLEO RURAL TRADICIONAL

XUNTA DE GALICIA

Aprobado definitivamente con suxeición estrita ás condicións sinaladas pola Orde da Conselleira de Medio Ambiente e Ordenación do Territorio de data

OBSERVACIÓNS:

ELEMENTOS SINGULARES A PROTEXER

INSCRIPCIÓN

MELLORAS NECESARIAS:

Soterramento do cableado aéreo e instalación dun alumeadado público nobre acorde coa entidade do ben.

OBRAS PROHIBIDAS:

Alteración dos elementos protexidos

OBRAS PERMITIDAS:

As derivadas do nivel de protección



O xefe do servizo de Planificación Urbanística II

Fernando García-Fente Varela

DILIXENCIA: este documento forma parte do Plan Xeral de Ordenación Municipal do Cencello de Porto do Son aprobado polo Pleno da Corporación o 25/02/2016.
O secretario,

Asdo. José Manuel González García.



PLAN XERAL DE ORDENACIÓN MUNICIPAL DE PORTO DO SON

CATÁLOGO DE PATRIMONIO CULTURAL

CLASE ELEMENTO: **ETNOGRAFÍA**

TIPOLOXÍA: **HÓRREOS**

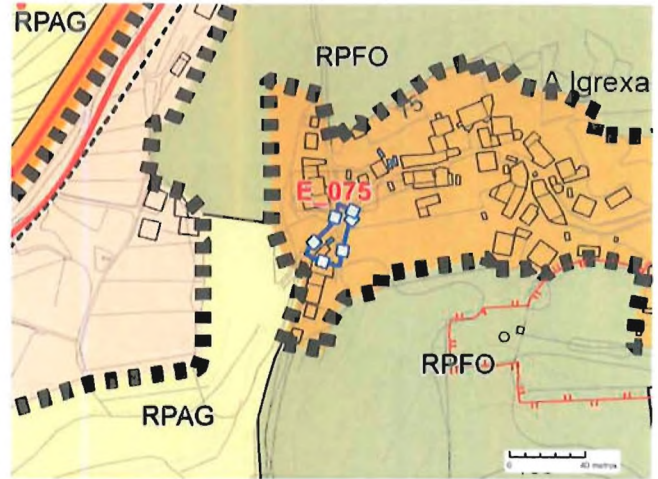
Nº FICHA: **E_075**

CLAVE PLANO: **O3/19-H**

F_01



S



DENOMINACIÓN: **Conxunto de hórreos na Igrexa** PARROQUIA: **BAROÑA** NÚCLEO: **A Igrexa**

Localización: **A Igrexa** Coordenadas UTM (ED50 fuso 29N): **498527, 4727627**

DESCRIPCIÓN:
Conxunto de catro (4) hórreos moi próximos. Trátase de construcións de pedra de cantería de forma rectangular levantadas sobre pares de pés de forma octogonal, cela de pezas rectangulares de cantería que deixan uns ocos apaisados para a súa ventilación. A cuberta é a dúas augas con cubrición de tella curva ou plana, segundo o caso. Porta lateral. Cruz e lampión nos cumios.

CATEGORÍA: **BIC - DECLARADO** ÁMBITO: **ESTATAL** NIVEL DE PROTECCIÓN: **INTEGRAL** ESTADO DE CONSERVACIÓN: **REGULAR** PROPIEDAD: **PRIVADA**

ORDENANZA DE APLICACIÓN: **NÚCLEO RURAL TRADICIONAL**

OBSERVACIÓN:
XUNTA DE GALICIA
Aprobado definitivamente con suxeición estrita ás condicións sinaladas pola Orde da Conselleira de Medio Ambiente e Ordenación do Territorio de data

ELEMENTOS SINGULARES A PROTEXER
TODO O CONXUNTO
28 ABR. 2016

MELLORAS NECESARIAS:
Soterramento do cableado aéreo e instalación dun alumeadado público nobre acordo coa entidade do ben.

O xefe do servizo de Planificación Urbanística II
Fernando García-Fente Varela

OBRAS PROHIBIDAS: **Alteración dos elementos protexidos** OBRAS PERMITIDAS: **As derivadas do nivel de protección**

DILIXENCIA: este documento forma parte do Plan Xeral de Ordenación Municipal do Cencello de Porto de Son aprobado polo Pleno da Corporación o 25/02/2016.
O secretario,

[Signature]



PLAN XERAL DE ORDENACIÓN MUNICIPAL DE PORTO DO SON

CATÁLOGO DE PATRIMONIO CULTURAL

CLASE ELEMENTO: **ETNOGRAFÍA**

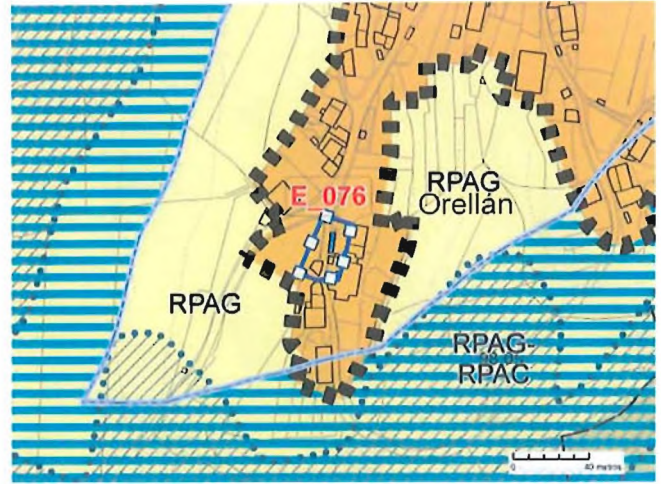
TIPOLOXÍA: **HÓRREOS**

Nº FICHA: **E_076**

CLAVE PLANO: **03/22-I**

F_01

S



DENOMINACIÓN:

Hórreo en Orellán

PARROQUIA:

BAROÑA

NÚCLEO:

Orellán

Localización:

Orellán

Coordenadas UTM (ED50 fuso 29N):

499383, 4726393

DESCRIPCIÓN:

Hórreo de pedra de grande tamaño labrado en cantería de moi boa calidade que presenta planta rectangular, levantada sobre sete pares de pés de forma octogonal, dispostos sobre unha plataforma de fábrica de cantería. Cella de pezas prismáticas de cantería colocadas de xeito horizontal, deixando así espazo para as arestas ou fiscoas nos alzados penal e costal. Lemos o epígrafe: "Año 1835".

CATEGORÍA:

BIC - DECLARADO

ÁMBITO:

ESTATAL

NIVEL DE PROTECCIÓN:

INTEGRAL

ESTADO DE CONSERVACIÓN:

BO

PROPIEDAD:

PRIVADA

ORDENANZA DE APLICACIÓN:

NÚCLEO RURAL TRADICIONAL

OBSERVACIÓN:

XUNTA DE GALICIA
Aprobado definitivamente con sujeción estricta ás condicións sinaladas pola Orde da Conselleira de Medio Ambiente e Ordenación do Territorio de data

ELEMENTOS SINGULARES A PROTEXER

INSCRIPCIÓN

28 ABR. 2016

MELLORAS NECESARIAS:

Soterramento do cableado aéreo e instalación dun alumeadado público nobre acordo coa entidade do ben.



O xefe do servizo de Planificación Urbanística II

Fernando García-Fente Varela

OBRAS PROHIBIDAS:

Alteración dos elementos protexidos

OBRAS PERMITIDAS:

As derivadas do nivel de protección

DILIXENCIA: este documento forma parte do Plan Xeral de Ordenación Municipal do Concello de Porto de Son aprobado polo Pleno da Corporación o 23/02/2016.
O secretario,

Asdo. José Manuel González García.



PLAN XERAL DE ORDENACIÓN MUNICIPAL DE PORTO DO SON

CATÁLOGO DE PATRIMONIO CULTURAL

CLASE ELEMENTO: **ETNOGRAFÍA**

TIPOLOXÍA: **CRUCEIROS**

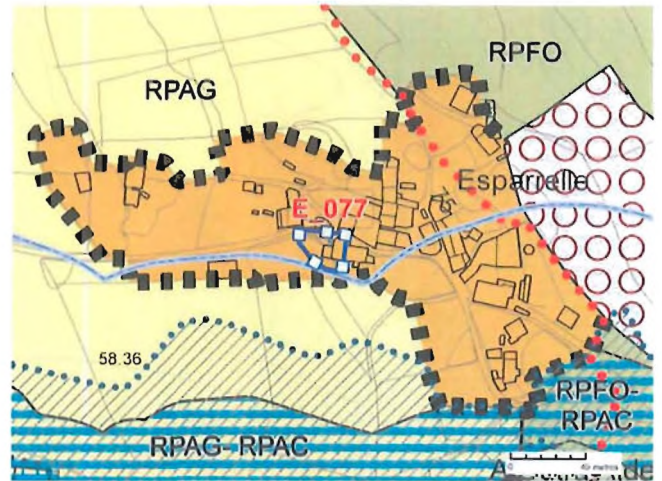
Nº FICHA: **E_077**

CLAVE PLANO: **03/29-G**

F_01



S



DENOMINACIÓN: **Cruceiro de Esparrelle** PARROQUIA: **CAAMAÑO** NÚCLEO: **Esparrelle**

Localización: **Esparrelle** Coordenadas UTM (ED50 fuso 29N): **498247, 4722948**

DESCRIPCIÓN:
Realizado en granito, posúe cruz cuadrangular de brazos con chafráns coas imaxes de Cristo crucificado no anverso con tres cravos, cabeza caída sobre o ombreiro esquerdo, mans abertas, con coroa de espiñas, pano de pureza anoado á esquerda e INRI de pergamiño; posúe base troncopiramidal que remata en chafráns; plataforma cuadrangular dun grao.

CATEGORÍA:	ÁMBITO:	NIVEL DE PROTECCIÓN:	ESTADO DE CONSERVACIÓN:	PROPIEDAD:
BIC - DECLARADO	ESTATAL	INTEGRAL	REGULAR	MUNICIPAL

ORDENANZA DE APLICACIÓN:
NÚCLEO RURAL TRADICIONAL

OBSERVACIÓNES:
XUNTA DE GALICIA
Aprobado definitivamente con suxeición estrita ás condicións sinaladas pola Orde da Conselleira de Medio Ambiente e Ordenación do Territorio de data

ELEMENTOS SINGULARES A PROTEXER
TODO O CONXUNTO
28 ABR. 2016

MELLORAS NECESARIAS:
O xefe do servizo de Planificación Urbanística II
Fernando García Fente Varela

OBRAS PROHIBIDAS: Alteración dos elementos protexidos	OBRAS PERMITIDAS: As derivadas do nivel de protección
--	--

DILIXENCIA: este documento forma parte do Plan Xeral de Ordenación Municipal do Cencello de Porto de Son aprobado polo Pleno da Corporación o 25/02/2016.
O secretario,



PLAN XERAL DE ORDENACIÓN MUNICIPAL DE PORTO DO SON

CATÁLOGO DE PATRIMONIO CULTURAL

CLASE ELEMENTO: **ETNOGRAFÍA**

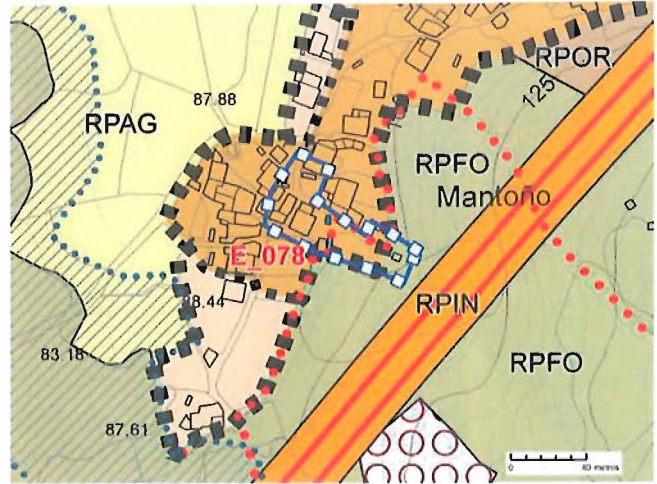
TIPOLOXÍA: **HÓRREOS**

Nº FICHA: **E_078**

CLAVE PLANO: **03/10-P**

F_01

S



DENOMINACIÓN:

Conxunto de hórreos

PARROQUIA:

GOIÁNS

NÚCLEO:

Mantoño

Localización:

Mantoño

Coordenadas UTM (ED50 fuso 29N):

504482, 4732305

DESCRIPCIÓN:

Conxunto de hórreos moi próximos. Trátase de construcións de pedra de cantería de forma rectangular levantadas sobre cinco pares de pés de sección cadrada biselados; cela de pezas rectangulares de cantería que deixan uns ocos apaisados para a súa ventilación. A cuberta é a dúas augas con cubrición orixinal de tella curva (hoxe fibrocemento). Porta lateral. Cruces latinas nos cumios.

CATEGORÍA:

BIC - DECLARADO

ÁMBITO:

ESTATAL

NIVEL DE PROTECCIÓN:

INTEGRAL

ESTADO DE CONSERVACIÓN:

REGULAR

PROPIEDAD:

PRIVADA

ORDENANZA DE APLICACIÓN:

NÚCLEO RURAL TRADICIONAL

OBSERVACIÓN:

ELEMENTOS SINGULARES A PROTEXER

TODO O CONXUNTO

MELLORAS NECESARIAS:

OBRAS PROHIBIDAS:

Alteración dos elementos protexidos

OBRAS PERMITIDAS:

As derivadas do nivel de protección

XUNTA DE GALICIA

Aprobado definitivamente con suxeición estrita ás condicións sinaladas pola Orde da Conselleira de Medio Ambiente e Ordenación do Territorio de data

28 ABR, 2016

O xefe do servizo de Planificación Urbanística II



Fernando García-Fente Varela
Fernando García-Fente Varela

DILIXENCIA: este documento forma parte do Plan Xeral de Ordenación Municipal do Concello de Porto de Son aprobado polo Pleno da Corporación o 25/02/2016.
O secretario,



PLAN XERAL DE ORDENACIÓN MUNICIPAL DE PORTO DO SON

CATÁLOGO DE PATRIMONIO CULTURAL

CLASE ELEMENTO: **ETNOGRAFÍA**

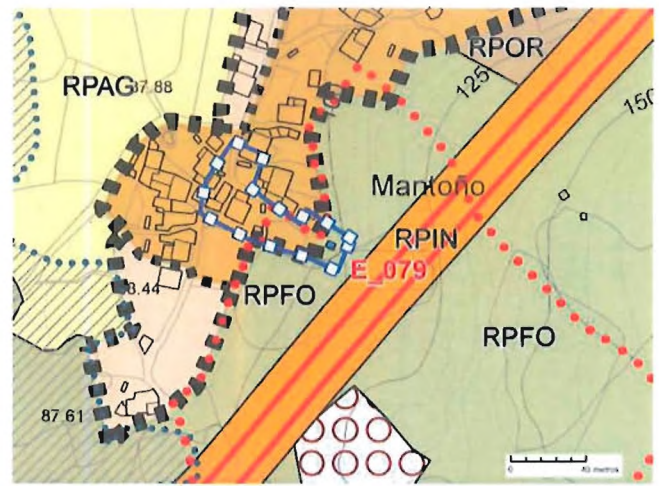
TIPOLOXÍA: **FONTES-LAVADOIRO**

Nº FICHA: **E_079**

CLAVE PLANO: **O3/10-P**

F_01

S



DENOMINACIÓN: **Fonte, puza e lavadoiro** PARROQUIA: **GOIÁNS** NÚCLEO: **Mantoño**

Localización: **Rego de Padrón** Coordenadas UTM (ED50 fuso 29N): **504517, 4732286**

DESCRICIÓN:

Fonte de cabaliño de granito rematada cun adorno superior en forma de frontón partido. Os dous canos da fonte verten a un receptáculo escavado no chan, conectado a unha canle en superficie, que dan a unha pequena poza delimitado por unhas pezas de pedra. Completa o conxunto un lavadoiro cuberto e unha poza de rego. No frontón da fonte lemos o seguinte epígrafe: AÑO DE 1927 / AYUNTAMIEN / TO.

CATEGORÍA: **INVENTARIADO** ÁMBITO: **LOCAL** NIVEL DE PROTECCIÓN: **AMBIENTAL** ESTADO DE CONSERVACIÓN: **REGULAR** PROPIEDAD: **MUNICIPAL**

ORDENANZA DE APLICACIÓN:

RÚSTICO PROTECCIÓN FORESTAL

OBSERVACIÓN:

XUNTA DE GALICIA
Aprobado definitivamente con suxeición estrita ás condicións sinaladas pola Orde da Conselleira de Medio Ambiente e Ordenación do Territorio de data

ELEMENTOS SINGULARES A PROTEXER

INSCRICIÓN
CARPINTARÍAS DE MADEIRA
ELEMENTOS PETREOS SENLLEIROS

28 ABR. 2016

MELLORAS NECESARIAS:



O xefe do servizo de Planificación Urbanística II

Fernando García-Fente Varela

OBRAS PROHIBIDAS:

Alteración dos elementos protexidos

OBRAS PERMITIDAS:

As derivadas do nivel de protección

DILIXENCIA: este documento forma parte do Plan Xeral de Ordenación Municipal do Cencello de Porto de Son aprobado polo Pleno da Corporación o 25/02/2016.
O secretario,



PLAN XERAL DE ORDENACIÓN MUNICIPAL DE PORTO DO SON

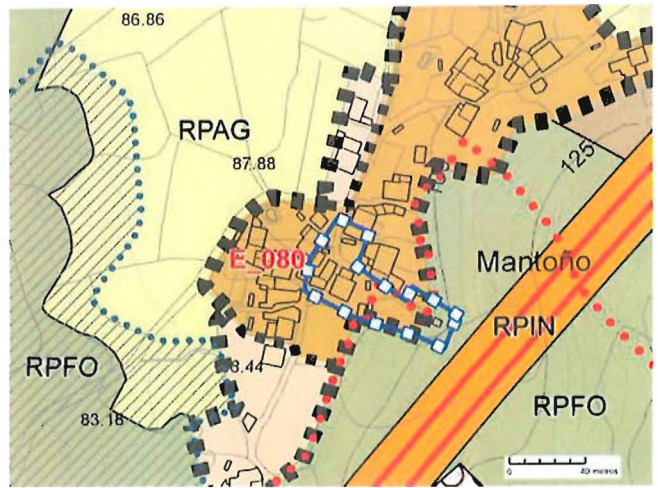
CATÁLOGO DE PATRIMONIO CULTURAL

CLASE ELEMENTO: ETNOGRAFÍA	TIPOLOXÍA: CRUCEIROS	Nº FICHA: E_080	CLAVE PLANO: 03/10-P
-----------------------------------	-----------------------------	------------------------	-----------------------------

F_01



S



DENOMINACIÓN: Cruceiro de Mantoño	PARROQUIA: GOIÁNS	NÚCLEO: Mantoño
---	-----------------------------	---------------------------

Localización: Mantoño	Coordenadas UTM (ED50 fuso 29N): 504462, 4732326
---------------------------------	--

DESCRIPCIÓN:
 Parte dunha plataforma de dous chanzos cadrados. Sobre ela vai un pedestal prismático e un fuste de sección octogonal e un capitel cuadrangular enfeitado con anxos, volutas e follas de acanto.
 A cruz de paus cilíndricos soporta un Xesucristo crucificado polo anverso e a Virxe polo reverso, de pé sobre un querubín.
 O cruceiro está situado no medio da aldea.

CATEGORÍA: BIC - DECLARADO	ÁMBITO: ESTATAL	NIVEL DE PROTECCIÓN: INTEGRAL	ESTADO DE CONSERVACIÓN: REGULAR	PROPIEDAD: MUNICIPAL
--------------------------------------	---------------------------	---	---	--------------------------------

ORDENANZA DE APLICACIÓN:
NÚCLEO RURAL TRADICIONAL

OBSERVACIÓN:
XUNTA DE GALICIA
 Aprobado definitivamente con suxeición estrita ás condicións sinaladas pola Orde da Conselleira de Medio Ambiente e Ordenación do Territorio de data

ELEMENTOS SINGULARES A PROTEXER
TODO O CONXUNTO

MELLORAS NECESARIAS:
 Soterramento do cableado aéreo e instalación dun alumeado público nobre acorde coa entidade do ben.
28 ABR. 2016
 O xefe do servizo de Planificación Urbanística II
Fernando García-Fente Varela

OBRAS PROHIBIDAS: Alteración dos elementos protexidos	OBRAS PERMITIDAS: As derivadas do nivel de protección
--	--

DILIXENCIA: este documento forma parte do Plan Xeral de Ordenación Municipal do Cencello de Porto de Son aprobado polo Pleno da Corporación o 25/02/2016.
 O secretario,



PLAN XERAL DE ORDENACIÓN MUNICIPAL DE PORTO DO SON

CATÁLOGO DE PATRIMONIO CULTURAL

CLASE ELEMENTO: **ETNOGRAFÍA**

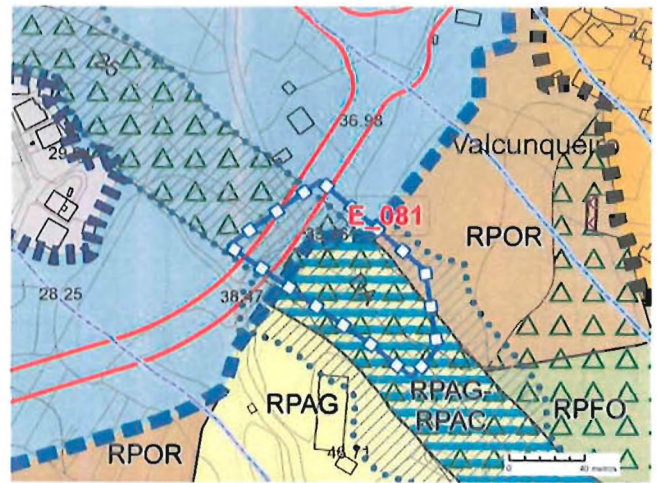
TIPOLOXÍA: **MUÍÑOS**

Nº FICHA: **E_081**

CLAVE PLANO: **04/14-O**

F_01

S



DENOMINACIÓN: **Muíño do Rego de Carballar** PARROQUIA: **GOIÁNS** NÚCLEO: **A Rocheliña**

Localización: **Rego de Carballar** Coordenadas UTM (ED50 fuso 29N): **504546, 4733626**

DESCRICIÓN:
 Exemplar de rego ou canle de pequenas dimensións que se sitúa á beira do Rego de Carballar. Este exemplar -dunha única moa e con cuberta de fibrocemento- presenta regular estado de conservación e é propiedade dos veciños das aldeas próximas.
 Os muíños son unha sabia combinación de arquitectura e tecnoloxía, unha edificación simple que acolle un complexo dispositivo mecánico accionado pola forza da auga. Está composto pola presa, que ten por obxecto captar a auga do río; a gavada ou lovada, que conduce a auga da presa cara o muíño salvando o desnivel do terreo; a canle, que conduce a auga cara o rodicio, unha roda hidráulica con paletas curvas e eixe vertical que move a moa; e a edificación do muíño propiamente dita, un sinxelo edificio de planta rectangular e uns 8 m² de superficie, cuberto por un tellado a dúas augas -neste caso labrado integramente en granito- constituído por paredes de cantería irregular nos que unicamente se practican dous vanos, o que permite o acceso e o que está destinado a introducir luz natural no interior do muíño. A meirande parte dos muíños da comarca da Barbanza pertencen á modalidade de canle, característico por ter que administrar un pequeno caudal de auga que, procedente da gavada, condúcese rapidamente cara o rodicio a través da canle para bater contra o primeiro de maneira tanxencial.
 Na parte inferior da canle áchase unha peza especial de madeira ou granito, segundo o caso, onde se practica un burato que se abre e obtura dende o interior (o billote ou bofetón) que fará saír á auga coa forza necesaria para mover o rodicio coa forza desexada.

CATEGORÍA: **INVENTARIADO** ÁMBITO: **LOCAL** NIVEL DE PROTECCIÓN: **ESTRUTURAL** ESTADO DE CONSERVACIÓN: **MALO** PROPIEDAD: **PRIVADA**

ORDENANZA DE APLICACIÓN: **RÚSTICO PROTECCIÓN AGROPECUARIA**

OBSERVACIÓNS:

ELEMENTOS SINGULARES A PROTEXER: **TODO O CONXUNTO**

MELLORAS NECESARIAS: **Reposición da cuberta orixinal.**

OBRAS PROHIBIDAS: **Alteración dos elementos protexidos** OBRAS PERMITIDAS: **As derivadas do nivel de protección**

DILIXENCIA: este documento forma parte do Plan Xeral de Ordenación Municipal do Concello de Porto de Son aprobado polo Pleno da Corporación o 25/02/2016.
 O secretario,

Asdo. José Manuel González García.

XUNTA DE GALICIA
 Aprobado definitivamente con suxeición estrita ás condicións sinaladas pola Orde da Conselleira de Medio Ambiente e Ordenación do Territorio de data

28 ABR. 2016

O xefe do servizo de Planificación Organística II
Fernando García-Fente Varela

F RES E_081



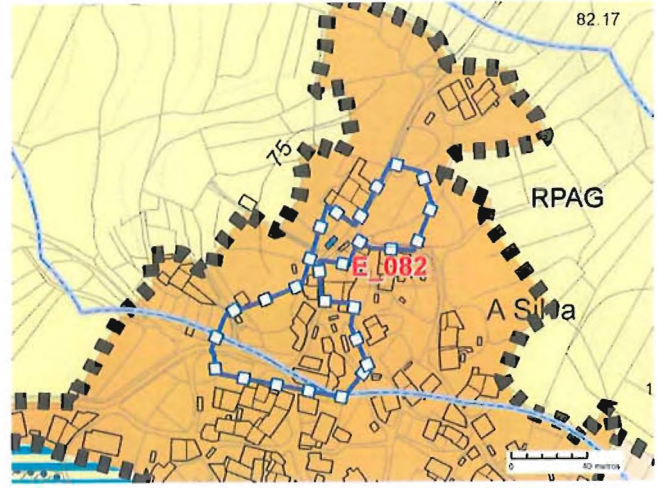
PLAN XERAL DE ORDENACIÓN MUNICIPAL DE PORTO DO SON

CATÁLOGO DE PATRIMONIO CULTURAL

CLASE ELEMENTO: ETNOGRAFÍA	TIPOLOXÍA: HÓRREOS	Nº FICHA: E_082	CLAVE PLANO: 03/8-Q
-----------------------------------	---------------------------	------------------------	----------------------------

F_01

S



DENOMINACIÓN: Hórreo no Cruceiro	PARROQUIA: GOIÁNS	NÚCLEO: A Silva
--	-----------------------------	---------------------------

Localización: O Cruceiro da Silva	Coordenadas UTM (ED50 fuso 29N): 504734, 4733082
---	--

DESCRIPCIÓN:
 Construción adxectiva de pedra de planta rectangular; levantado sobre cinco pares de pés de forma octogonal e dispostos sobre unha plataforma de fábrica de granito. Cella de pezas rectangulares de cantaría que deixan uns ocos apaisados para a súa ventilación. A cuberta é a dúas augas con cubrición de tella curva. Porta lateral. Cruces latinas nos cumios.

CATEGORÍA: BIC - DECLARADO	ÁMBITO: ESTATAL	NIVEL DE PROTECCIÓN: INTEGRAL	ESTADO DE CONSERVACIÓN: REGULAR	PROPIEDAD: PRIVADA
--------------------------------------	---------------------------	---	---	------------------------------

ORDENANZA DE APLICACIÓN:
NÚCLEO RURAL TRADICIONAL

OBSERVACIÓN:
 Aprobado definitivamente con sujeción estrita ás condicións sinaladas pola Orde da Conselleira de Medio Ambiente e Ordenación do Territorio de data

ELEMENTOS SINGULARES A PROTEXER
TUDO O CONXUNTO

MELLORAS NECESARIAS:
 Soterramento do cableado aéreo e instalación dun alumeadado nobre acorde coa entidade do ben.

28 ABR. 2016
 O xefe do servizo de Planificación Urbanística II

Fernando García-Fente Varela

OBRAS PROHIBIDAS: Alteración dos elementos protexidos	OBRAS PERMITIDAS: As derivadas do nivel de protección
--	--

DILIXENCIA: este documento forma parte do Plan Xeral de Ordenación Municipal do Concello de Porto de Son aprobado polo Pleno da Corporación o 25/02/2016.
 O secretario,



PLAN XERAL DE ORDENACIÓN MUNICIPAL DE PORTO DO SON

CATÁLOGO DE PATRIMONIO CULTURAL

CLASE ELEMENTO: **ETNOGRAFÍA**

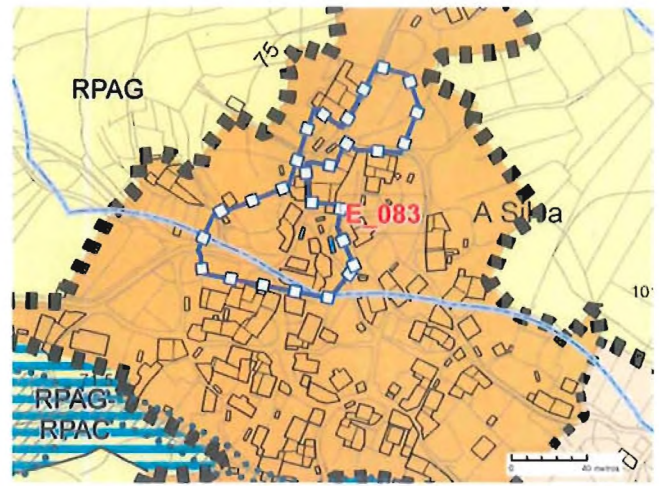
TIPOLOXÍA: **HÓRREOS**

Nº FICHA: **E_083**

CLAVE PLANO: **O3/9-Q**

F_01

S



DENOMINACIÓN:

Conxunto de hórreos tradicionais

PARROQUIA:

GOIÁNS

NÚCLEO:

A Silva

Localización:

A Silva

Coordenadas UTM (ED50 fuso 29N):

504741, 4733028

DESCRICIÓN:

Un par de construcións de pedra de cantaría de forma rectangular, levantados sobre catro e cinco pares de pés respectivamente de forma octogonal e dispostos sobre unha plataforma de fábrica. Cela de pezas rectangulares de cantaría que deixan uns ocos apaisados para a súa ventilación. A cuberta é a dúas augas con cubrición de tella curva. Porta lateral. Cruz e lampión nos cumios. O exemplar de menor tamaño (levantado en 1870) sitúa no pedestal dunha das cruces un reloxo de sol.

CATEGORÍA:

BIC - DECLARADO

ÁMBITO:

ESTATAL

NIVEL DE PROTECCIÓN:

INTEGRAL

ESTADO DE CONSERVACIÓN:

REGULAR

PROPIEDAD:

PRIVADA

ORDENANZA DE APLICACIÓN:

NÚCLEO RURAL TRADICIONAL

XIUNTA DE GALICIA

OBSERVACIÓN:

Aprobado definitivamente con suxeición estrita ás condicións sinaladas pola Orde da Conselleira de Medio Ambiente e Ordenación do Territorio de data

ELEMENTOS SINGULARES A PROTEXER

RELOXO DE SOL

28 ABR. 2016



O xefe do servizo de Planificación Urbanística II

Fernando García-Fente Varela

MELLORAS NECESARIAS:

Soterramento do cableado aéreo e instalación dun alumeadado nobre acorde coa entidade do ben

OBRAS PROHIBIDAS:

Alteración dos elementos protexidos

OBRAS PERMITIDAS:

As derivadas do nivel de protección

DILIXENCIA: este documento forma parte do Plan Xeral de Ordenación Municipal do Cencello de Porto de Son aprobado polo Pleno da Corporación o 25/02/2016.
O secretario,

Asdo. José Manuel González García.



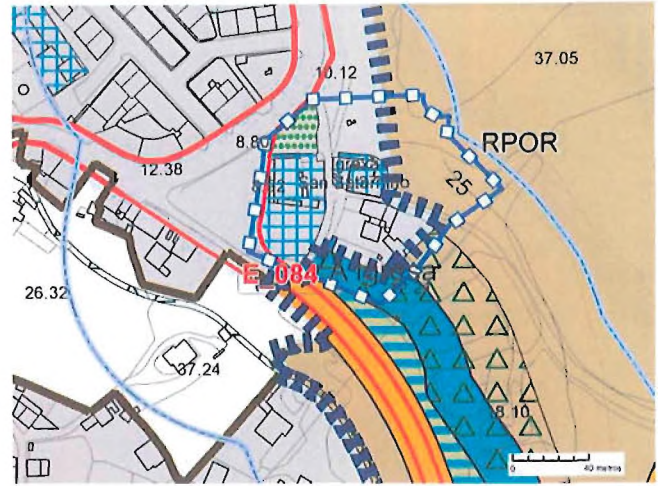
PLAN XERAL DE ORDENACIÓN MUNICIPAL DE PORTO DO SON

CATÁLOGO DE PATRIMONIO CULTURAL

CLASE ELEMENTO: ETNOGRAFÍA	TIPOLOXÍA: HÓRREOS	Nº FICHA: E_084	CLAVE PLANO: 04/12-P
-----------------------------------	---------------------------	------------------------	-----------------------------

F_01

S



DENOMINACIÓN: Hórreo na Igrexa	PARROQUIA: GOIÁNS	NÚCLEO: Portosín
--	-----------------------------	----------------------------

Localización: A Igrexa	Coordenadas UTM (ED50 fuso 29N): 504634, 4734103
----------------------------------	--

DESCRIPCIÓN:
 Construción de pedra de cantaría de forma rectangular levantada sobre cinco pares de pés de forma cuadrangular e arestas biseladas dispostos sobre unha plataforma de fábrica. Cámara a base de pezas horizontais rectangulares de cantaría que deixan uns ocos apaisados para a súa ventilación. A cuberta é a dúas augas con cubrición de tella curva. Porta lateral. Cruces (2) sen figuración nos cumios.

CATEGORÍA: BIC - DECLARADO	ÁMBITO: ESTATAL	NIVEL DE PROTECCIÓN: INTEGRAL	ESTADO DE CONSERVACIÓN: REGULAR	PROPIEDAD: PRIVADA
--------------------------------------	---------------------------	---	---	------------------------------

ORDENANZA DE APLICACIÓN: URBANO CONSOLIDADO	XUNTA DE GALICIA Aprobado definitivamente con suxeición estrita ás condicións sinaladas pola Orde da Conselleira de Medio Ambiente e Ordenación do Territorio de data
---	---

OBSERVACIÓNS:

ELEMENTOS SINGULARES A PROTEXER TODO O CONXUNTO	28 ABR. 2016 O xefe do servizo de Planificación Urbanística II <i>Fernando García Fente Varela</i>
---	---

MELLORAS NECESARIAS:
Soterramento do cableado aéreo e instalación dun alumeadado nobre acorde coa entidade do ben.

OBRAS PROHIBIDAS: Alteración dos elementos protexidos	OBRAS PERMITIDAS: As derivadas do nivel de protección
--	--

DILIXENCIA: este documento forma parte do Plan Xeral de Ordenación Municipal do Concello de Porto de Son aprobado polo Pleno da Corporación o 25/02/2016.
O secretario,



PLAN XERAL DE ORDENACIÓN MUNICIPAL DE PORTO DO SON

CATÁLOGO DE PATRIMONIO CULTURAL

CLASE ELEMENTO: **ETNOGRAFÍA**

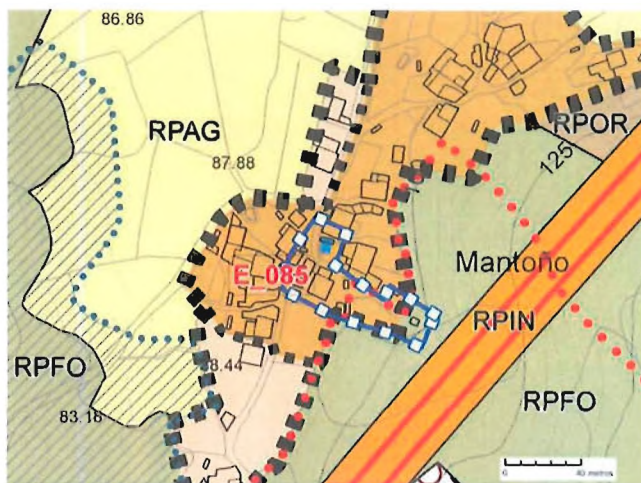
TIPOLOXÍA: **HÓRREOS**

Nº FICHA: **E_085**

CLAVE PLANO: **O3/10-P**

F_01

S



DENOMINACIÓN:

Hórreo tradicional e eira tousada

PARROQUIA:

GOIÁNS

NÚCLEO:

Mantofío

Localización:

Mantofío

Coordenadas UTM (ED50 fuso 29N):

504472, 4732324

DESCRIPCIÓN:

Construción de pedra de cantería de forma rectangular, levantada sobre cinco pares de pés de forma octogonal, dispostos sobre unha plataforma de fábrica de granito, cela de pezas rectangulares de cantería que deixan uns ocos apaisados para a súa ventilación. A cuberta é a dúas augas con cubrición de tella curva. Porta lateral. Cruz e lampión nos cumios. Frontón con óculo e reloxo de sol.

CATEGORÍA:

BIC - DECLARADO

ÁMBITO:

ESTATAL

NIVEL DE PROTECCIÓN:

INTEGRAL

ESTADO DE CONSERVACIÓN:

REGULAR

PROPIEDAD:

PRIVADA

ORDENANZA DE APLICACIÓN:

NÚCLEO RURAL TRADICIONAL

OBSERVACIÓN:

XUNTA DE GALICIA
Aprobado definitivamente con suxeición estrita ás condicións sinaladas pola Orde da Conselleira de Medio Ambiente e Ordenación do Territorio de data

ELEMENTOS SINGULARES A PROTEXER

RELOXO DE SOL

28 ABR. 2016

MELLORAS NECESARIAS:

Soterramento do cableado aéreo e instalación dun alumeado nobre acorde coa entidade do ben.



O xefe do servizo de Planificación Urbanística-II

Fernando García-Fente Varela

OBRAS PROHIBIDAS:

Alteración dos elementos protexidos

OBRAS PERMITIDAS:

As derivadas do nivel de protección

DILIXENCIA: este documento forma parte do Plan Xeral de Ordenación Municipal do Cencello de Porto de Son aprobado polo Pleno da Corporación o 25/02/2016.
O secretario,



PLAN XERAL DE ORDENACIÓN MUNICIPAL DE PORTO DO SON

CATÁLOGO DE PATRIMONIO CULTURAL

CLASE ELEMENTO: **ETNOGRAFÍA**

TIPOLOXÍA: **CRUCEIROS**

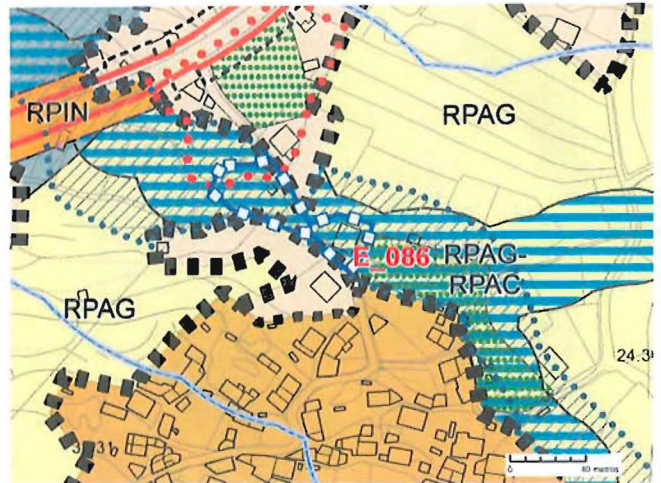
Nº FICHA: **E_086**

CLAVE PLANO: **03/10-P**

F_01



S



DENOMINACIÓN:

Cruceiro do Sanchiño

PARROQUIA:

GOIÁNS

NÚCLEO:

Beneso

Localización:

As Cereixeiras

Coordenadas UTM (ED50 fuso 29N):

503949, 4732571

DESCRIPCIÓN:

Arrinca dunha plataforma composta por tres chanzos sobre os que vai un pedestal ben traballado con inscrición. O pedestal leva sección octogonal e o capitel vai enfeitado con volutas, follas e anxos.

A cruz de paus cilíndricos leva un Xesucristo crucificado no anverso e a Virxe das Dores no reverso.

A inscrición di: "SE HIZO A DEVOCIÓN DE JUAN GONZÁLEZ Y CARMEN ABELLÓN" nunha cara; na outra lemos "AÑO DE 1914".

CATEGORÍA:

BIC - DECLARADO

ÁMBITO:

ESTATAL

NIVEL DE PROTECCIÓN:

INTEGRAL

ESTADO DE CONSERVACIÓN:

BO

PROPIEDAD:

MUNICIPAL

ORDENANZA DE APLICACIÓN:

RÚSTICO PROTECCIÓN AGROPECUARIA

OBSERVACIÓN:

XUNTA DE GALICIA
Aprobado definitivamente con suxeición estrita ás condicións sinaladas pola Orde da Conselleira de Medio Ambiente e Ordenación do Territorio de data

ELEMENTOS SINGULARES A PROTEXER

INSCRICIÓN

28 ABR. 2016

MELLORAS NECESARIAS:

Soterramento do cableado aéreo e instalación dun alumeado nobre acorde coa entidade do ben.



O xefe do servizo de Planificación Urbanística II

Fernando García-Fente Varela

OBRAS PROHIBIDAS:

Alteración dos elementos protexidos

OBRAS PERMITIDAS:

As derivadas do nivel de protección

DILIXENCIA: este documento forma parte do Plan Xeral de Ordenación Municipal do Concello de Porto de Son aprobado polo Pleno da Corporación o 25/02/2016.

O secretario,



PLAN XERAL DE ORDENACIÓN MUNICIPAL DE PORTO DO SON

CATÁLOGO DE PATRIMONIO CULTURAL

CLASE ELEMENTO: **ETNOGRAFÍA**

TIPOLOXÍA: **CRUCEIROS**

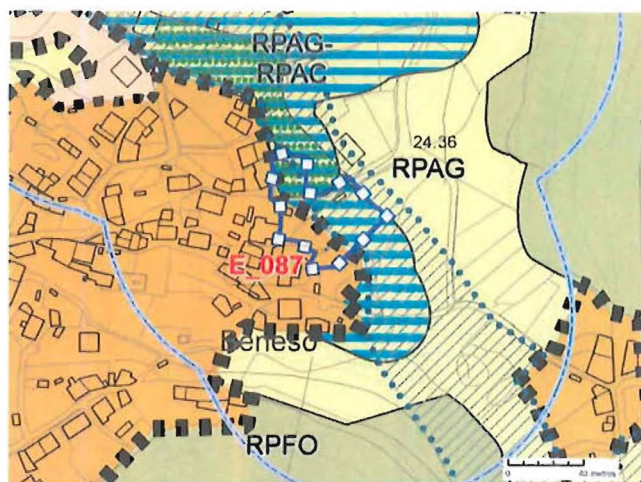
Nº FICHA: **E_087**

CLAVE PLANO: **O3/10-P**

F_01



S



DENOMINACIÓN:

Cruceiro de Carou

PARROQUIA:

GOIÁNS

NÚCLEO:

Beneso

Localización:

Beneso

Coordenadas UTM (ED50 fuso 29N):

504054, 4732456

DESCRICIÓN:

Comezza cunha plataforma de tres chanzos sobre os que vai un pedestal cúbico con inscricións. O varal leva sección octogonal e o capitel vai enfeitado con caras de anxo, volutas e follas de acanto.
A cruz leva a figura de Xesucristo crucificado no anverso e a Virxe das Dores no reverso.
A inscrición da súa peana di: "SE HIZO Y PIN / TO A DEUOCI / ON DE JOSE / CAROU Y LEO / NARDA CALO" nunha cara; na outra lemos "AÑO DE 1810".

CATEGORÍA:

BIC - DECLARADO

ÁMBITO:

ESTATAL

NIVEL DE PROTECCIÓN:

INTEGRAL

ESTADO DE CONSERVACIÓN:

BO

PROPIEDAD:

PRIVADA

ORDENANZA DE APLICACIÓN:

NÚCLEO RURAL TRADICIONAL

OBSERVACIÓN:

O cruceiro está situado no interior dunha finca particular.

ELEMENTOS SINGULARES A PROTEXER

INSCRICIÓN

MELLORAS NECESARIAS:

OBRAS PROHIBIDAS:

Alteración dos elementos protexidos

OBRAS PERMITIDAS:

As derivadas do nivel de protección

DILIXENCIA: este documento forma parte do Plan Xeral de Ordenación Municipal do Cencello de Porto de Son aprobado polo Pleno da Corporación 25/02/2016.
O secretario,



O xefe do servizo de Planificación Urbanística II

Fernando García-Fente Varela
Fernando García-Fente Varela

28 ABR. 2016

XUNTA DE GALICIA
Aprobado definitivamente con suxeición estrita ás condicións sinaladas pola Orde da Conselleira de Medio Ambiente e Ordenación do Territorio de data



PLAN XERAL DE ORDENACIÓN MUNICIPAL DE PORTO DO SON

CATÁLOGO DE PATRIMONIO CULTURAL

CLASE ELEMENTO: **ARQUITECTURA**

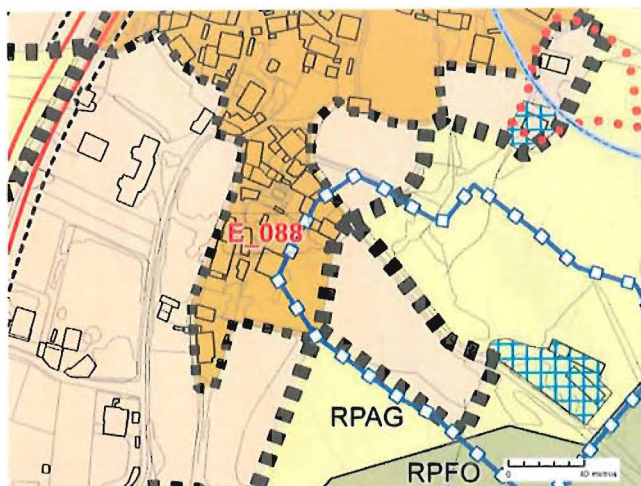
TIPOLOXÍA: **POMBAIS**

Nº FICHA: **E_088**

CLAVE PLANO: **O3/40-D**

F_01

S



DENOMINACIÓN:

Pombal en Seráns

PARROQUIA:

MURO

NÚCLEO:

Seráns

Localización:

Seráns

Coordenadas UTM (ED50 fuso 29N):

495908, 4717423

DESCRIPCIÓN:

Pombal de planta circular, cos muros de cachotaría, nos que se abre a porta, na que se utilizan boas pezas de cantaría. No interior dispóñense os pombeiros, nichos feitos con pedras, onde aniñan as pombas. Na parte alta sobresae un soleirado da parede, onde se abren unha chea de buratiños para a entrada e a saída das pombas. Cuberta cónica de tella curva.

CATEGORÍA:

INVENTARIADO

ÁMBITO:

LOCAL

NIVEL DE PROTECCIÓN:

INTEGRAL

ESTADO DE CONSERVACIÓN:

BO

PROPIEDAD:

PRIVADA

ORDENANZA DE APLICACIÓN:

NÚCLEO RURAL TRADICIONAL

OBSERVACIÓN:

XUNTA DE GALICIA
Aprobado definitivamente con sujeción estricta as condicións sinaladas pola Orde da Conselleira de Medio Ambiente e Ordenación do Territorio de data

ELEMENTOS SINGULARES A PROTEXER

TODO O CONXUNTO

28 ABR. 2016

O xefe do servizo de Planificación Urbanística II

MELLORAS NECESARIAS:

Fernando García-Fente Varela

OBRAS PROHIBIDAS:

Alteración dos elementos protexidos

OBRAS PERMITIDAS:

As derivadas do nivel de protección

DILIXENCIA: este documento forma parte do Plan Xeral de Ordenación Municipal do Concello de Porto do Son aprobado polo Pleno da Corporación o 25/02/2016.
O secretario,



PLAN XERAL DE ORDENACIÓN MUNICIPAL DE PORTO DO SON

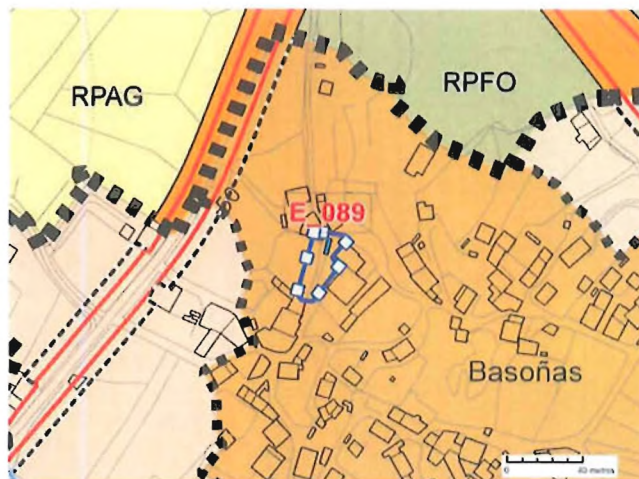
CATÁLOGO DE PATRIMONIO CULTURAL

CLASE ELEMENTO: ETNOGRAFÍA	TIPOLOXÍA: HÓRREOS	Nº FICHA: E_089	CLAVE PLANO: O3/38-E
-----------------------------------	---------------------------	------------------------	-----------------------------

F_01



S



DENOMINACIÓN: Hórreo tradicional	PARROQUIA: MURO	NÚCLEO: Basoñas
--	---------------------------	---------------------------

Localización: Basoñas	Coordenadas UTM (ED50 fuso 29N): 496692, 4718312
---------------------------------	--

DESCRIPCIÓN:
 Construción de pedra de cantería de forma rectangular, levantada sobre seis pares de pés de forma octogonal, dispostos sobre unha plataforma de fábrica de granito; cela de pezas rectangulares de cantería e ocos apaisados -ordenados de forma simétrica- para favorecer a súa ventilación. A cuberta é a dúas augas con cubrición de tella curva. Porta lateral. Cruz e reloxo de sol nos cumios, flanqueados por pináculos de forma bulbosa. Frontón con óculo.

CATEGORÍA: BIC - DECLARADO	ÁMBITO: ESTATAL	NIVEL DE PROTECCIÓN: INTEGRAL	ESTADO DE CONSERVACIÓN: BO	PROPIEDAD: PRIVADA
--------------------------------------	---------------------------	---	--------------------------------------	------------------------------

ORDENANZA DE APLICACIÓN:
NÚCLEO RURAL TRADICIONAL

OBSERVACIÓNS:
XUNTA DE GALICIA
 Aprobado definitivamente con suxeición estrita ás condicións sinaladas pola Orde da Conselleira de Medio Ambiente e Ordenación do Territorio de data

ELEMENTOS SINGULARES A PROTEXER
RELOXO DE SOL

MELLORAS NECESARIAS:
 Soterramento do cableado aéreo e instalación dun alumeadado nobre acorde coa entidade do ben.

28 ABR. 2016

O xefe do servizo de Planificación Urbanística II

Fernando García-Fente Varela

Fernando García-Fente Varela

OBRAS PROHIBIDAS: Alteración dos elementos protexidos	OBRAS PERMITIDAS: As derivadas do nivel de protección
--	--

DILIXENCIA: este documento forma parte do Plan Xeral de Ordenación Municipal do Cencello de Porto de Son aprobado polo Pleno da Corporación o 25/02/2016.
 O secretario,

Asdo. José Manuel González García.