

**DATOS IDENTIFICATIVOS DO ELEMENTO CATALOGADO**

**NOME:** Igrexa de Santiago de Adelan

**CÓDIGO PBM:** A001  
**CÓDIGO GA:**

**LOCALIZACIÓN**

**LUGAR:** A Igrexa

**PARROQUIA:** Adelan (Santiago)

**COORDENADAS X/Y ETRS89 UTM29:**  
629693 / 4819454

**CLASIFICACIÓN DO SOLO:** SNR

**CÓD. PLANO INF.:** AMAP\_03PINF\_0110-0114, PINF\_05CAT\_0009A-0408

**CÓD. PLANO ORD.:** AMAP\_04PORD\_0110-0114, PORD\_02CL\_0009A-0408

**CÓDIGO SU/SNR/SUB:** SNR-0110-0114

**CLASIFICACIÓN, CATEGORÍA E TIPO**

**CLASIFICACIÓN:** CAT

**TIPO:** Arquitectónico

**CATEGORÍA:** Monumento

**DESCRIPCIÓN**

Igrexa de planta rectangular e presbiterio de planta cadrada, destacado en planta e alzado e unha sancristía acaroada á fachada posterior da ábsida; o conxunto está edificado en sillería de granito. Cuberta de lousa, resolta a dúas augas na nave e a catro augas no presbiterio. Construción do século XII, foi moi reformada ao longo do tempo, sendo a fábrica actual do século XVII. Na fachada occidental conserva unha portada románica (A001\_01), datada no século XII, sobre ela unha fiestra cuadrangular lixeiramente abocinada. Espadana de dous corpos, o inferior con dous vans con linteis curvados á maneira de arcos de medio punto, os machóns presentan decoración en caixa; o segundo corpo ten un único van con lintel curvado e pequenos pináculos decorativos de tradición popular. Fronte á fachada occidental existe unha construción de unha planta, realizada en perpiaño de granito, con cuberta de lousa a unha auga. Próximo á fachada sur desta edificación un cabildo de planta rectangular, con cuberta a unha auga realizada en lousa, sostida por vigas de madeira que descansan sobre piares de fustes monolíticos, de sección cadrada co treito central oitavado, con basas e columnas molduradas.

**ESTADO DE CONSERVACIÓN**

Bo

**DETERMINACIÓNS PARA A SÚA CONSERVACIÓN**

Renovación das xuntas da sillería con emprego de morteiro de cal

**NIVEL DE PROTECCIÓN**

Integral

**ACTUACIÓNS AUTORIZABLES**

**ORDENANZA DE APLICACIÓN:** Normativa de protección do patrimonio cultural do PBM.

**ACTUACIÓNS AUTORIZABLES:** As referidas no art 7.1 da normativa. Conforme ao disposto no art 42 Lei 5/2016, do 4 de maio, do patrimonio cultural de Galicia

**ACTUACIÓNS ADICIONAIS CORRECTORAS:** Adecuación do pavimento do entorno para minorar o impacto visual

**USO ACTUAL**

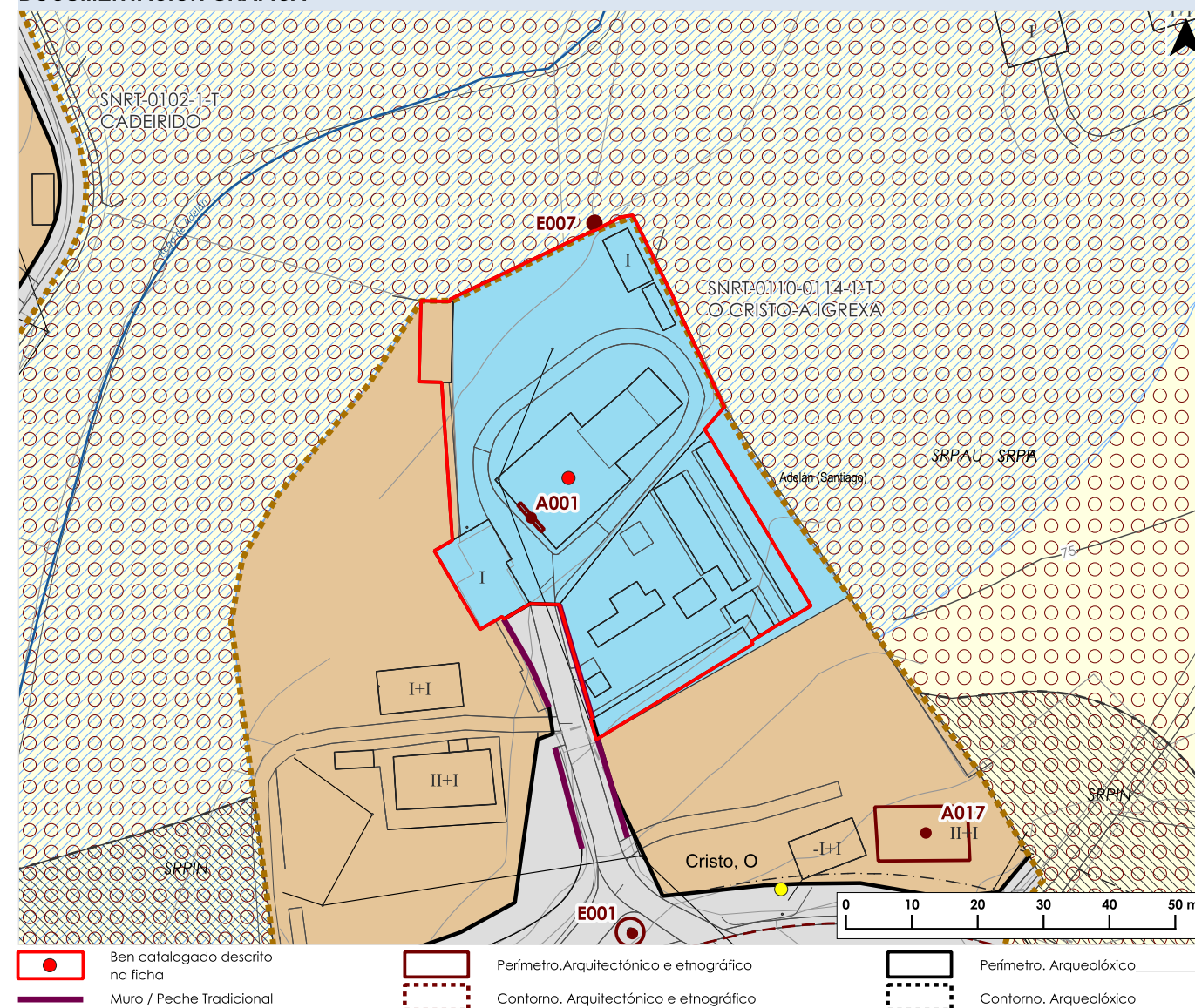
Relixiosa

**CONTORNO DE PROTECCIÓN**

Contorno específico.

(O contorno de protección completo pode consultarse nos planos de ordenación).

**DOCUMENTACIÓN GRÁFICA**



**FOTOGRAFÍAS DO ELEMENTO CATALOGADO**



**DATOS IDENTIFICATIVOS DO ELEMENTO CATALOGADO**

**NOME:** Portada da Igrexa de Santiago de Adelan **CÓDIGO PBM:** A001\_01  
**CÓDIGO GA:**

**LOCALIZACIÓN**

**LUGAR:** A Igrexa  
**PARROQUIA:** Adelan (Santiago)

**CLASIFICACIÓN DO SOLO:** SNR  
**CÓD. PLANO INF.:** AMAP\_03PINF\_0110-0114, PINF\_05CAT\_0009A-0408  
**CÓD. PLANO ORD.:** AMAP\_04PORD\_0110-0114, PORD\_02CL\_0009A-0408  
**CÓDIGO SU/SNR/SUB:** SNR-0110-0114

**CLASIFICACIÓN, CATEGORÍA E TIPO**

**CLASIFICACIÓN:** CAT **TIPO:** Arquitectónico  
**CATEGORÍA:** Monumento

**DESCRIPCIÓN**

Portada situada na fachada occidental da igrexa (A001), presenta un arco de medio punto de gran luz, abocinado, con arquivoltas molduradas cun sinxelo bocel que descansa sobre repisas que combinan no perfil listel e gola, sostidas a súa vez por catro catro columnas acobadadas (dúas de cada lado). As columnas presentan fustes monolíticos sen decoración e capiteis e basa decorados con motivos vexetais e zoomorfos. A orixe dos capiteis podería ser sueva.

**ESTADO DE CONSERVACIÓN**

Regular, os elementos labrados, principalmente os capietis e basas, están fortemente alterados, posiblemente por efectos atmosféricos.

**DETERMINACIÓN PARA A SÚA CONSERVACIÓN**

Consolidación do granito

**NIVEL DE PROTECCIÓN**

Integral

**ACTUACIÓNS AUTORIZABLES**

**ORDENANZA DE APLICACIÓN:** Normativa de protección do patrimonio cultural do PBM.  
**ACTUACIÓNS AUTORIZABLES:** As referidas no art 7.1 da normativa. Conforme ao disposto no art 42 Lei 5/2016, do 4 de maio, do patrimonio cultural de Galicia  
**ACTUACIÓNS ADICIONAIS CORRECTORAS:** Adecuación do pavimento do entorno para minorar o impacto visual

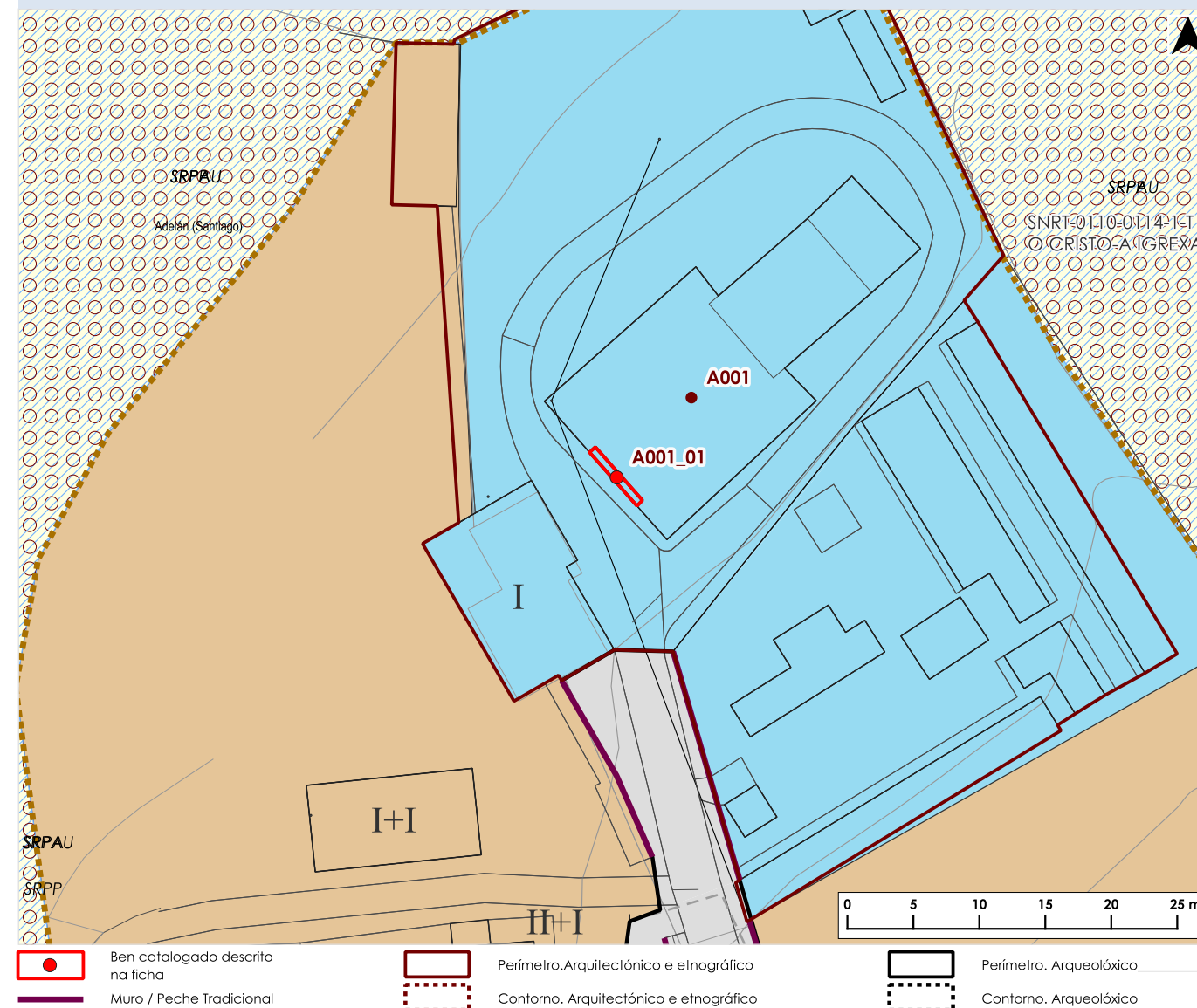
**USO ACTUAL**

Relixiosa

**CONTORNO DE PROTECCIÓN**

Contorno específico.  
*(O contorno de protección completo pode consultarse nos planos de ordenación).*

**DOCUMENTACIÓN GRÁFICA**



**FOTOGRAFÍAS DO ELEMENTO CATALOGADO**



Documento aprobado definitivamente por orde da conselleira de Vivenda e Planificación de Infraestruturas do 28.05.2025, logo de ser informado favorablemente polo Pleno da Xunta Consultiva en Materia de Ordenación do Territorio e Urbanismo do 14.05.2025.

CVE: MOUa10Mvnx1  
 Verificación: https://sede.xunta.es/cve



**DATOS IDENTIFICATIVOS DO ELEMENTO CATALOGADO**

**NOME:** Capela dos Remedios e San Rosendo

**CÓDIGO PBM:** A002  
**CÓDIGO GA:**

**LOCALIZACIÓN**

**LUGAR:** O Coto

**PARROQUIA:** Adelán (Santiago)

**CLASIFICACIÓN DO SOLO:** SNR

**CÓD. PLANO INF.:** AMAP\_03PINF\_0109, PINF\_05CAT\_0009A-0308

**COORDENADAS X/Y ETRS89 UTM29:**  
629215 / 4819491

**CÓD. PLANO ORD.:** AMAP\_04PORD\_0109, PORD\_02CL\_0009A-0308

**CÓDIGO SU/SNR/SUB:** SNR-0109

**CLASIFICACIÓN, CATEGORÍA E TIPO**

**CLASIFICACIÓN:** CAT

**TIPO:** Arquitectónico

**CATEGORÍA:** Monumento

**DESCRIPCIÓN**

Igrexa de planta rectangular e presbiterio de planta rectangular, diferenciado en alzado, muros enfoscados, que deixan á vista a sillería nos esquinais, xambas, linteis e elementos decorativos. Cuberta de lousa, resolta a dúas augas na nave e a tres augas no presbiterio. Edificada no ano 1783, segundo inscrición no lintel da entrada. A fachada presenta un gran acceso alintelado e, sobre este, unha fiestra cadrada e lixeiramente abocinada. Sobre a anterior localízase unha cruz sen figuración sobresaíndo do plano da fachada e que descansa sobre unha peza rectangular do mesmo material. Espadana cun único van con lintel curvado e remate moldurado con pequenos pináculos con bolas. Presenta un pequeno adro delimitado por un muro baixo de grandes sillares de granito.

**ESTADO DE CONSERVACIÓN**

Regular

**DETERMINACIÓN PARA A SÚA CONSERVACIÓN**

Pintado dos muros. Reparación das carpinterías. Renovación das zonas rebocadas e das xuntas da sillería con emprego de morteiro de cal

**NIVEL DE PROTECCIÓN**

Integral

**ACTUACIÓN AUTORIZABLES**

**ORDENANZA DE APLICACIÓN:** Normativa de protección do patrimonio cultural do PBM.

**ACTUACIÓN AUTORIZABLES:** As referidas no art 7.1 da normativa. Conforme ao disposto no art 42 Lei 5/2016, do 4 de maio, do patrimonio cultural de Galicia

**ACTUACIÓN ADICIONAIS CORRECTORAS:** Adecuación do entorno, particularmente eliminación dos depósitos e tubaxes acaroados á fachada sur

**USO ACTUAL**

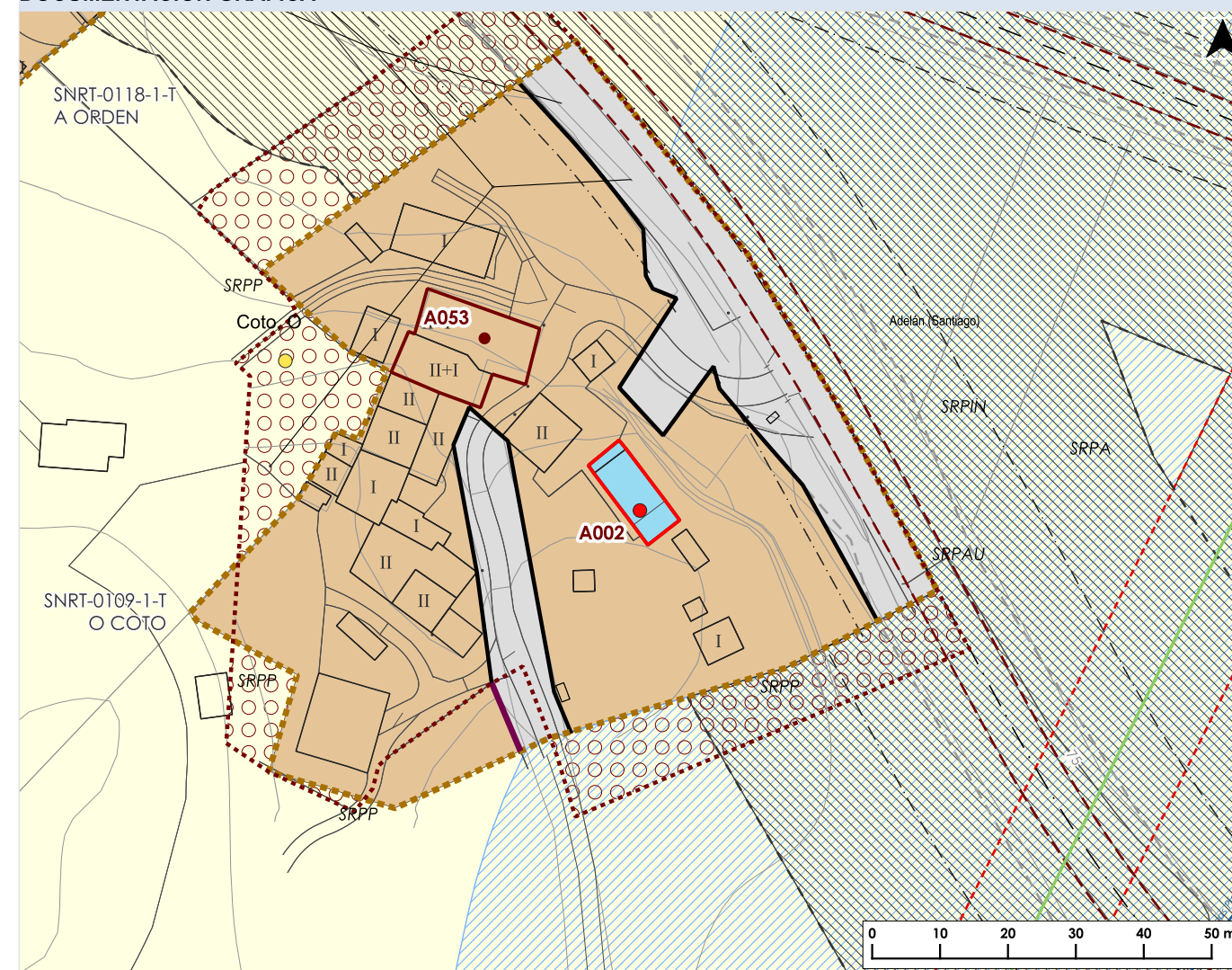
Sen uso

**CONTORNO DE PROTECCIÓN**

Contorno específico.

(O contorno de protección completo pode consultarse nos planos de ordenación).

**DOCUMENTACIÓN GRÁFICA**



**FOTOGRAFÍAS DO ELEMENTO CATALOGADO**



**DATOS IDENTIFICATIVOS DO ELEMENTO CATALOGADO**

**NOME:** Casa-Torre do Pazo

**CÓDIGO PBM:** A003  
**CÓDIGO GA:**

**LOCALIZACIÓN**

**LUGAR:** O Pazo

**PARROQUIA:** Adelán (Santiago)

**CLASIFICACIÓN DO SOLO:** SR

**CÓD. PLANO INF.:** PINF\_05CAT\_0009A-0408

**COORDENADAS X/Y ETRS89 UTM29:**  
629699 / 4819656

**CÓD. PLANO ORD.:** PORD\_02CL\_0009A-0408

**CÓDIGO SU/SNR/SUB:**

**CLASIFICACIÓN, CATEGORÍA E TIPO**

**CLASIFICACIÓN:** CAT

**TIPO:** Arquitectónico

**CATEGORÍA:** Monumento

**DESCRIPCIÓN**

Construción en forma de "L", cunha torre no ángulo no que articulan os dous corpos. Cuberta de lousa, resolta a dúas augas nos corpos e a catro augas na torre, rematada esta con almeas decorativa e pináculos con bolas nas esquinas. Ten un patín de pedra, decorado con grandes almeas e unha cruz latina (E006), con brazos de sección oitavada disposta sobre unha peaña. Porta con arco de medio punto, con grandes doelas. Tiña capela que foi demolida no ano 1960. Conta con escudo na fachada oeste, copia do orixinal, realizado en mármore (A003\_01). Existe un hórreo na parcela (A003\_02). Posiblemente o muíño recollido na ficha E045 esté vinculado a este ben.

**ESTADO DE CONSERVACIÓN**

Bo

**DETERMINACIÓN PARA A SÚA CONSERVACIÓN**

As propias de conservación e mantemento

**NIVEL DE PROTECCIÓN**

Estructural

**ACTUACIÓN AUTORIZABLES**

**ORDENANZA DE APLICACIÓN:** Normativa de protección do patrimonio cultural do PBM.

**ACTUACIÓN AUTORIZABLES:** As referidas no art 7.2 da normativa. Conforme ao disposto no art 42 Lei 5/2016, do 4 de maio, do patrimonio cultural de Galicia

**ACTUACIÓN ADICIONAIS CORRECTORAS:** Adecuación das construcións auxiliares existentes no contorno, particularmente dos alzados realiza dos en ladrillo visto e as cubertas de fibrocemento

**USO ACTUAL**

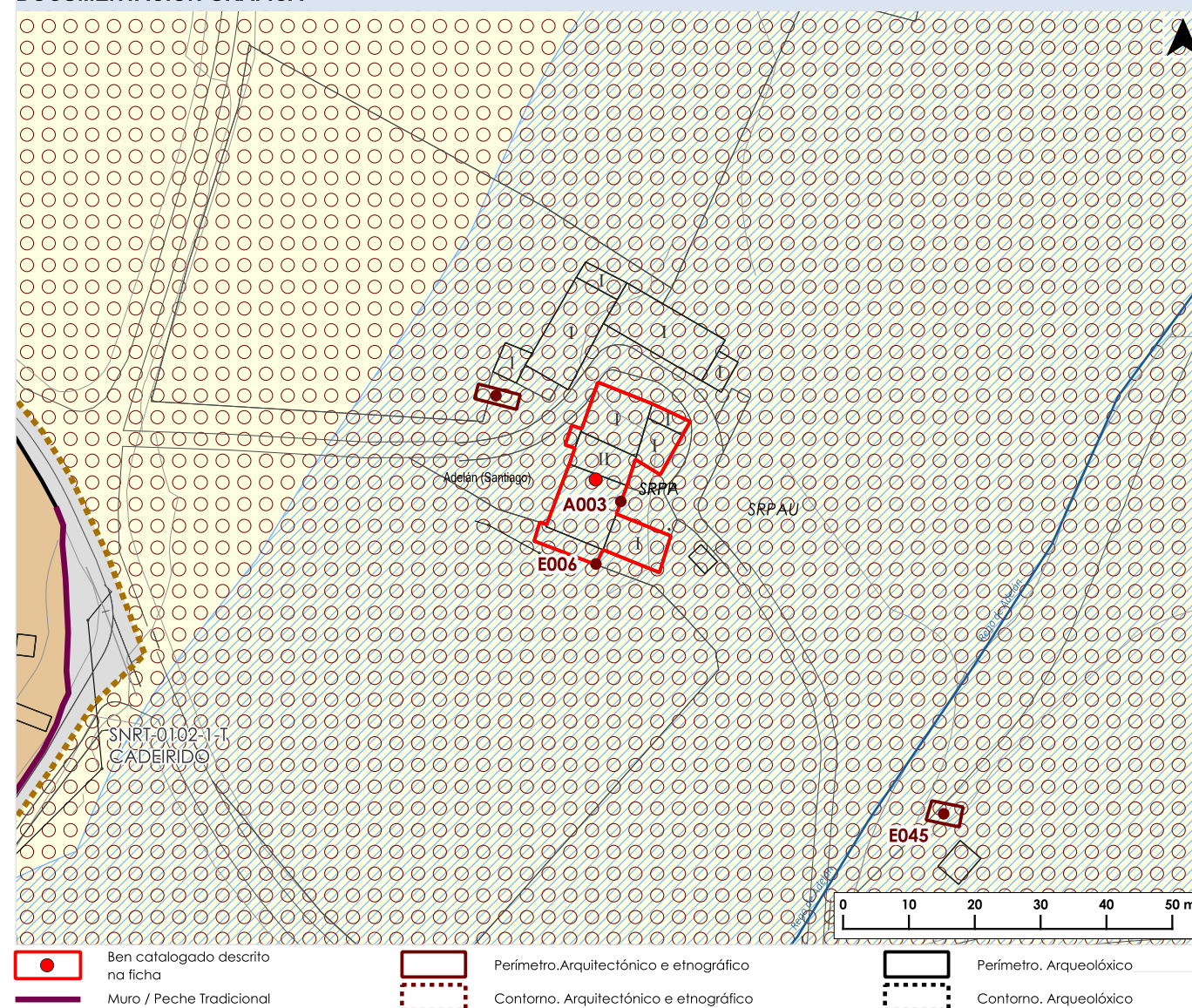
Residencial

**CONTORNO DE PROTECCIÓN**

Contorno específico.

(O contorno de protección completo pode consultarse nos planos de ordenación).

**DOCUMENTACIÓN GRÁFICA**



**FOTOGRAFÍAS DO ELEMENTO CATALOGADO**



Documento aprobado definitivamente por orde da conselleira de Vivenda e Planificación de Infraestruturas do 28.05.2025, logo de ser informado favorablemente polo Pleno da Xunta Consultiva en Materia de Ordenación do Territorio e Urbanismo do 14.05.2025.

CVE: MOUa10Mvnx1  
Verificación: https://sede.xunta.es/cve



**DATOS IDENTIFICATIVOS DO ELEMENTO CATALOGADO**

**NOME:** Escudo da Casa Torre do Pazo

**CÓDIGO PBM:** A003\_01

**CÓDIGO GA:**

**LOCALIZACIÓN**

**LUGAR:** O Pazo

**PARROQUIA:** Adelan (Santiago)

**CLASIFICACIÓN DO SOLO:** SR

**CÓD. PLANO INF.:** PINF\_05CAT\_0009A-0408

**COORDENADAS X/Y ETRS89 UTM29:**  
629702.81 / 4819652.66

**CÓD. PLANO ORD.:** PORD\_02CL\_0009A-0408

**CÓDIGO SU/SNR/SUB:**

**CLASIFICACIÓN, CATEGORÍA E TIPO**

**CLASIFICACIÓN:** CAT

**TIPO:** Arquitectónico

**CATEGORÍA:** Monumento

**DESCRIPCIÓN**

Escudo cuartelado e partido, con helmo con barras, empenachado e mirando á diestra, situado sobre unha das fachadas da casa-Torre de O Pazo (A003). Labrado en mármore de cor branca, copia do orixinal trasladado á Casa de Basanta (A004).

**ESTADO DE CONSERVACIÓN**

Bo

**DETERMINACIÓNS PARA A SÚA CONSERVACIÓN**

As propias de conservación e mantemento

**NIVEL DE PROTECCIÓN**

Integral

**ACTUACIÓNS AUTORIZABLES**

**ORDENANZA DE APLICACIÓN:** Normativa de protección do patrimonio cultural do PBM.

**ACTUACIÓNS AUTORIZABLES:** As referidas no art 7.1 da normativa. Conforme ao disposto no art 42 Lei 5/2016, do 4 de maio, do patrimonio cultural de Galicia

**ACTUACIÓNS ADICIONAIS CORRECTORAS:**

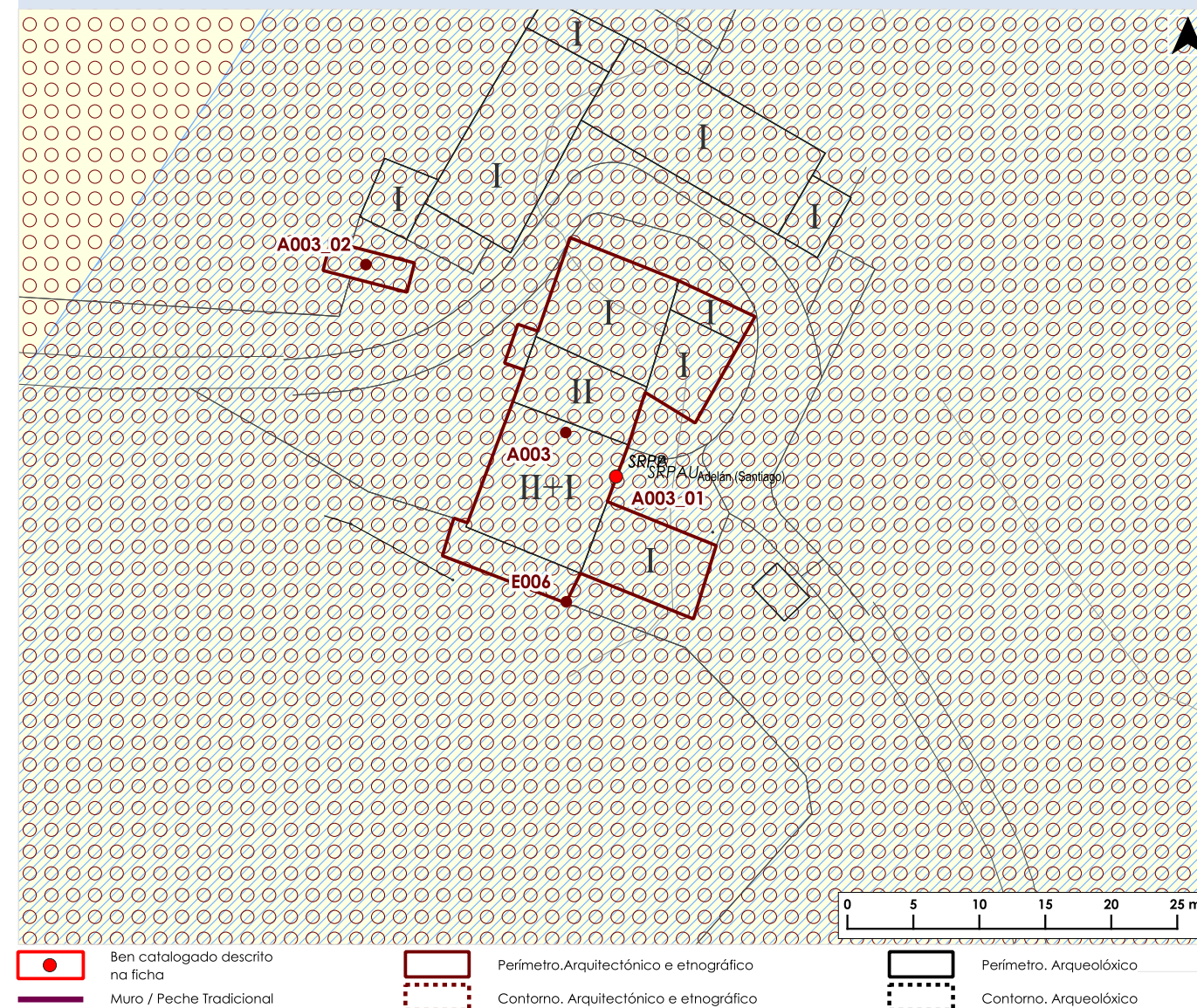
**USO ACTUAL**

**CONTORNO DE PROTECCIÓN**

Contorno específico.

(O contorno de protección completo pode consultarse nos planos de ordenación).

**DOCUMENTACIÓN GRÁFICA**



**FOTOGRAFÍAS DO ELEMENTO CATALOGADO**



**DATOS IDENTIFICATIVOS DO ELEMENTO CATALOGADO**

**NOME:** Hórreo da Casa Torre do Pazo

**CÓDIGO PBM:** A003\_02

**CÓDIGO GA:**

**LOCALIZACIÓN**

**LUGAR:** O Pazo

**PARROQUIA:** Adelán (Santiago)

**CLASIFICACIÓN DO SOLO:** SR

**CÓD. PLANO INF.:** PINF\_05CAT\_0009A-0408

**COORDENADAS X/Y ETRS89 UTM29:**  
629683.85 / 4819668.73

**CÓD. PLANO ORD.:** PORD\_02CL\_0009A-0408

**CÓDIGO SU/SNR/SUB:**

**CLASIFICACIÓN, CATEGORÍA E TIPO**

**CLASIFICACIÓN:** CAT

**TIPO:** Etnolóxico

**CATEGORÍA:** Monumento

**DESCRIPCIÓN**

Hórreo de dous claros situado na parcela da Casa-Torre de O Pazo (A003), sustentado por dúas cepas de perpiaño de granito, dispostas nos extremos e un apoio central formado por un par de pés monolíticos de sección cuadrangular e arestas biseladas, dispostos sobre unha base común. Tornarratos de perpiaño de granito. Cámara mixta, con penais de perpiaño, polo que se sitúa o acceso, e doelas de madeira. Cuberta de lousa resolta a catro augas. Conta cunha escaleira de pedra que carece do derradeiro tramo, no que se emprega unha de madeira non permanente.

**ESTADO DE CONSERVACIÓN**

Regular

**DETERMINACIÓN PARA A SÚA CONSERVACIÓN**

Reparación dos elementos de madeira da cámara

**NIVEL DE PROTECCIÓN**

Integral

**ACTUACIÓNS AUTORIZABLES**

**ORDENANZA DE APLICACIÓN:** Normativa de protección do patrimonio cultural do PBM.

**ACTUACIÓNS AUTORIZABLES:** As referidas no art 7.1 da normativa. Conforme ao disposto no art 42 Lei 5/2016, do 4 de maio, do patrimonio cultural de Galicia

**ACTUACIÓNS ADICIONAIS CORRECTORAS:** Reposición das xuntas dos perpiaños con morteiro de cal

**USO ACTUAL**

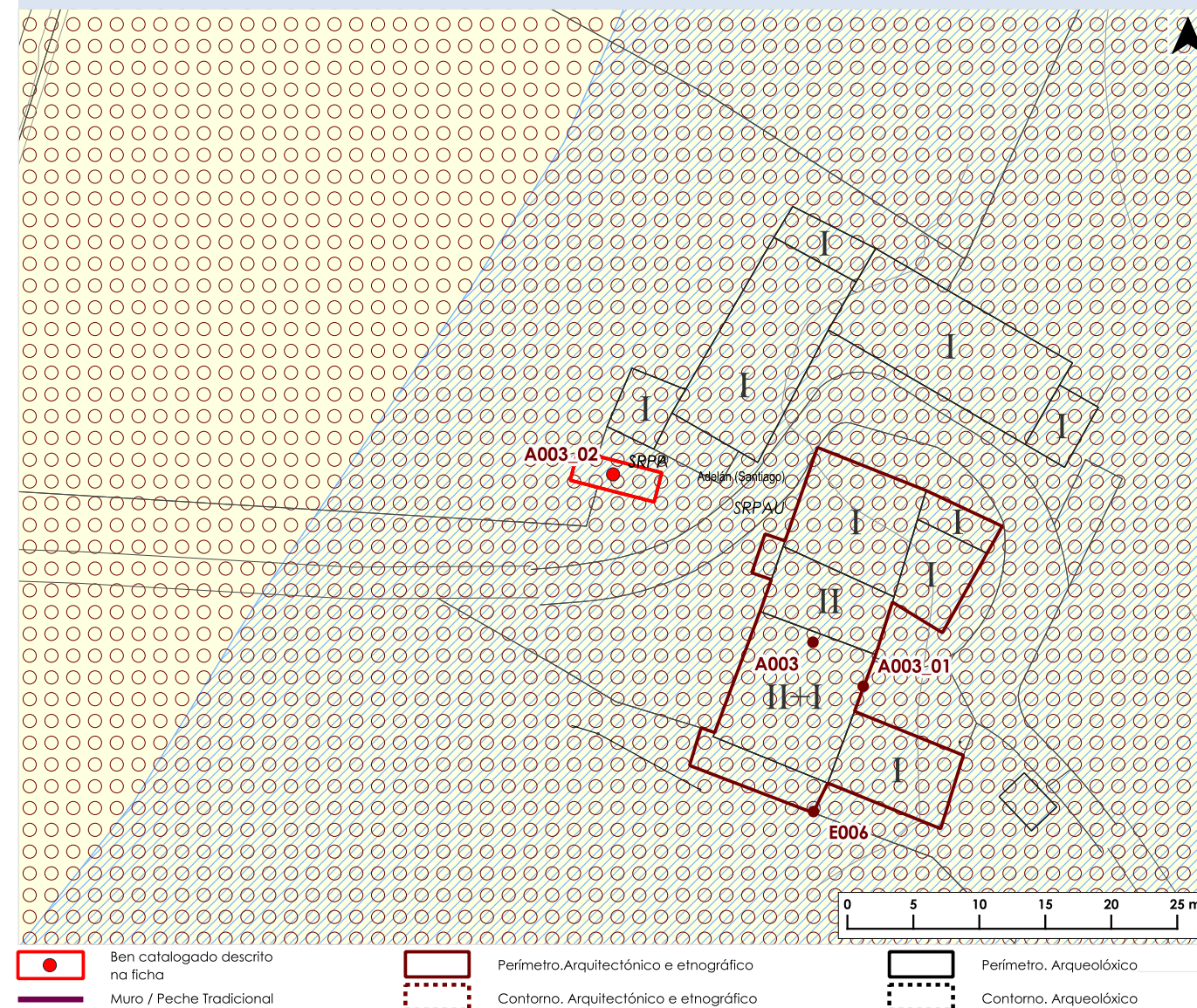
Sen uso

**CONTORNO DE PROTECCIÓN**

Contorno específico.

(O contorno de protección completo pode consultarse nos planos de ordenación).

**DOCUMENTACIÓN GRÁFICA**



**FOTOGRAFÍAS DO ELEMENTO CATALOGADO**



**DATOS IDENTIFICATIVOS DO ELEMENTO CATALOGADO**

**NOME:** Torre de Adelan ou Casa de Basanta      **CÓDIGO PBM:** A004  
**CÓDIGO GA:**

**LOCALIZACIÓN**

**LUGAR:** A Igrexa-Cadeirido      **CLASIFICACIÓN DO SOLO:** SR  
**PARROQUIA:** Adelan (Santiago)      **CÓD. PLANO INF.:** PINF\_05CAT\_0009A-0408

**COORDENADAS X/Y ETRS89 UTM29:**      **CÓD. PLANO ORD.:** PORD\_02CL\_0009A-0408  
629822 / 4819522      **CÓDIGO SU/SNR/SUB:**

**CLASIFICACIÓN, CATEGORÍA E TIPO**

**CLASIFICACIÓN:** CAT      **TIPO:** Arquitectónico  
**CATEGORÍA:** Monumento

**DESCRIPCIÓN**

Construción de planta irregular, con tendencia á forma cadrada e cuberta de lousa, resolta a catro augas. Integra no conxunto unha torre de planta cadrada. Edificado en perpiaño de granito, con gran austeridade decorativa, unicamente rota pola presenza de numerosas ameas. Destaca unha gran chimenea. Nas inmediacións da edificación principal existe unha palleira e un hórreo (A004\_01) que lembra pola súa estrutura aos que se empregan nas zonas costeiras atlánticas de Galicia.

**ESTADO DE CONSERVACIÓN**

Bo

**DETERMINACIÓN PARA A SÚA CONSERVACIÓN**

As propias de conservación e mantemento

**NIVEL DE PROTECCIÓN**

Estructural

**ACTUACIÓNS AUTORIZABLES**

**ORDENANZA DE APLICACIÓN:** Normativa de protección do patrimonio cultural do PBM.  
**ACTUACIÓNS AUTORIZABLES:** As referidas no art 7.2 da normativa para a edificación . Conforme ao disposto no art 42 Lei 5/2016, do 4 de maio, do patrimonio cultural de Galicia  
**ACTUACIÓNS ADICIONAIS CORRECTORAS:**

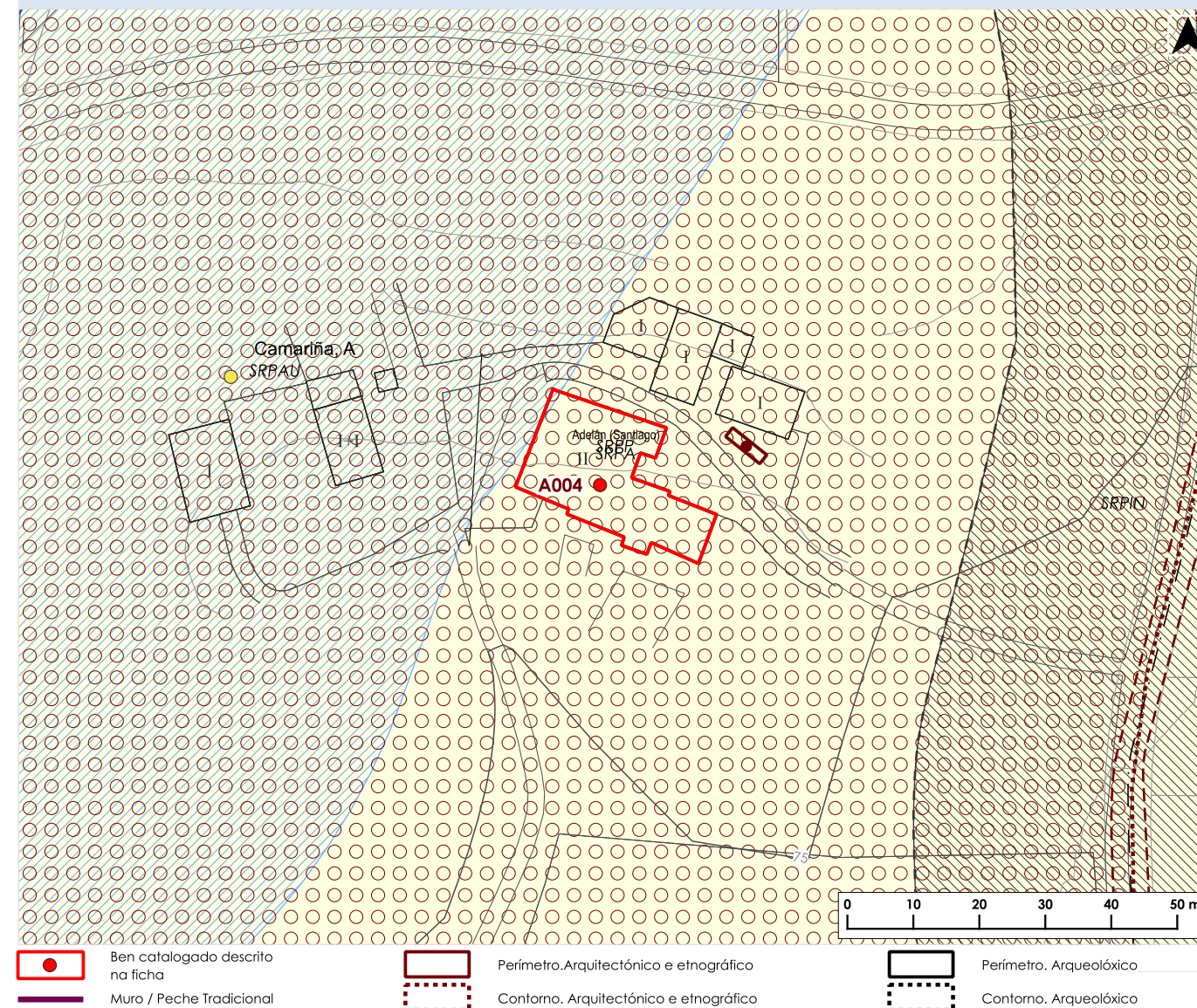
**USO ACTUAL**

Residencial

**CONTORNO DE PROTECCIÓN**

Contorno específico.  
(O contorno de protección completo pode consultarse nos planos de ordenación).

**DOCUMENTACIÓN GRÁFICA**



**FOTOGRAFÍAS DO ELEMENTO CATALOGADO**



**DATOS IDENTIFICATIVOS DO ELEMENTO CATALOGADO**

**NOME:** Hórreo Torre de Adelan

**CÓDIGO PBM:** A004\_01  
**CÓDIGO GA:**

**LOCALIZACIÓN**

**LUGAR:** A Igrexa-Cadeirido  
**PARROQUIA:** Adelan (Santiago)

**CLASIFICACIÓN DO SOLO:** SR  
**CÓD. PLANO INF.:** PINF\_05CAT\_0009A-0408

**COORDENADAS X/Y ETRS89 UTM29:**  
629844.17 / 4819527.87

**CÓD. PLANO ORD.:** PORD\_02CL\_0009A-0408  
**CÓDIGO SU/SNR/SUB:**

**CLASIFICACIÓN, CATEGORÍA E TIPO**

**CLASIFICACIÓN:** CAT  
**CATEGORÍA:** Monumento

**TIPO:** Etnolóxico

**DESCRIPCIÓN**

Hórreo de tres claros na parcela da Torre de Adelan (A004) que se sitúa sobre unha plataforma maciza de perpiaño, dispóñense catro pares de piares monolíticos, de sección cuadrangular e o treito central coas arestas biseladas, con tomarratos de sección troncocónica. A cámara está edificada en perpiaño de granito, o acceso sitúase nun dos lados longos, presenta penais de perpiaño, rematados con sobrepenas do mesmo material. Cuberta a dúas augas e elementos ornamentais consistentes en pináculo e Cruz de sección cadrada e brazos florenzados, asentada sobre unha pequena peaña.

**ESTADO DE CONSERVACIÓN**

Bo

**DETERMINACIÓN PARA A SÚA CONSERVACIÓN**

As propias de conservación e mantemento

**NIVEL DE PROTECCIÓN**

Integral

**ACTUACIÓN AUTORIZABLES**

**ORDENANZA DE APLICACIÓN:** Normativa de protección do patrimonio cultural do PBM.

**ACTUACIÓN AUTORIZABLES:** As referidas no art 7.1 da normativa. Conforme ao disposto no art 42 Lei 5/2016, do 4 de maio, do patrimonio cultural de Galicia

**ACTUACIÓN ADICIONAIS CORRECTORAS:**

**USO ACTUAL**

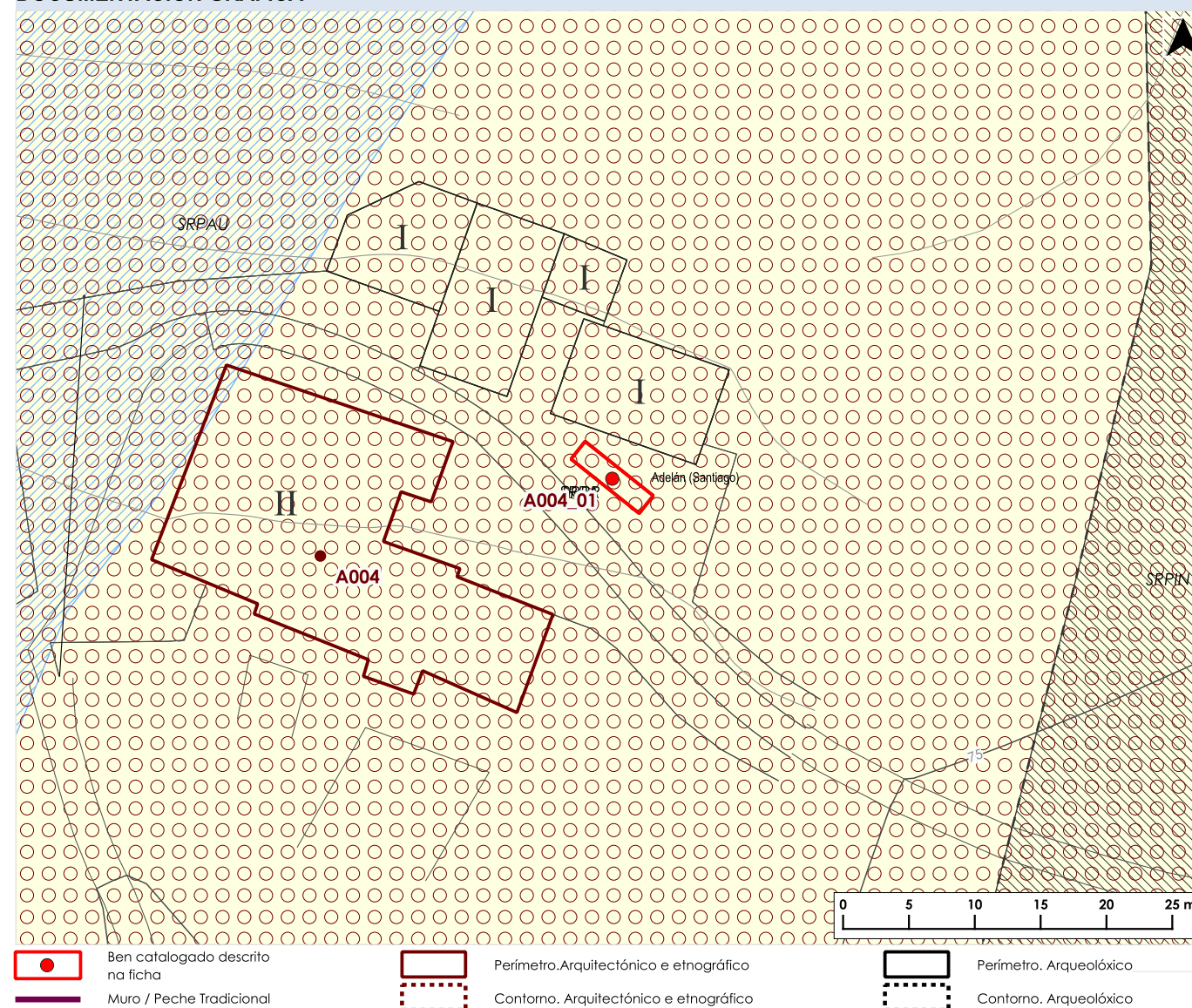
Sen datos

**CONTORNO DE PROTECCIÓN**


Contorno específico.

(O contorno de protección completo pode consultarse nos planos de ordenación).

**DOCUMENTACIÓN GRÁFICA**



**FOTOGRAFÍAS DO ELEMENTO CATALOGADO**



**DATOS IDENTIFICATIVOS DO ELEMENTO CATALOGADO**

**NOME:** Pazo da Escoura

**CÓDIGO PBM:** A005  
**CÓDIGO GA:**

**LOCALIZACIÓN**

**LUGAR:** A Escoura-As Cales  
**PARROQUIA:** Adelán (Santiago)

**CLASIFICACIÓN DO SOLO:** SNR  
**CÓD. PLANO INF.:** AMAP\_03PINF\_0103, PINF\_05CAT\_0009A-0407

**COORDENADAS X/Y ETRS89 UTM29:**  
629697 / 4819933

**CÓD. PLANO ORD.:** AMAP\_04PORD\_0103, PORD\_02CL\_0009A-0407  
**CÓDIGO SU/SNR/SUB:** SNR-0103

**CLASIFICACIÓN, CATEGORÍA E TIPO**

**CLASIFICACIÓN:** CAT  
**CATEGORÍA:** Monumento

**TIPO:** Arquitectónico

**DESCRIPCIÓN**

Edificio de planta rectangular con varios anexos acaroados ao que debeu ser a edificación orixinal e cuberta de lousa, resolta a dúas augas; integra unha torre con cuberta igualmente de lousa, resolta a catro augas, con ameas. Patín de acceso á primeira planta. Presenta unha edificación de nova construción acaroada ao inmoble orixinal. Sobre unha das fachadas obsérvase a existencia de un escudo (A005\_01) e na parcela existe un hórreo de construción mixta (A005\_02).

**ESTADO DE CONSERVACIÓN**

Bo, con elementos descontextualizados

**DETERMINACIÓN PARA A SÚA CONSERVACIÓN**

Tratamento do volume de nova construción e das chemineas de nova factura para mitigar o impacto visual no conxunto. Aplicación dun acabado tradicional ás carpinterías. Modificación do tendido eléctrico para minorar o impacto visual

**NIVEL DE PROTECCIÓN**

Estructural

**ACTUACIÓN AUTORIZABLES**

**ORDENANZA DE APLICACIÓN:** Normativa de protección do patrimonio cultural do PBM.

**ACTUACIÓN AUTORIZABLES:** As referidas no art 7.2 da normativa. Conforme ao disposto no art 42 Lei 5/2016, do 4 de maio, do patrimonio cultural de Galicia

**ACTUACIÓN ADICIONAIS CORRECTORAS:** Adecuación das edificacións existentes na parcela para minorar o impacto visual, particularmente os muros de bloque e ladrillo vista e as cubertas de fibrocemento

**USO ACTUAL**

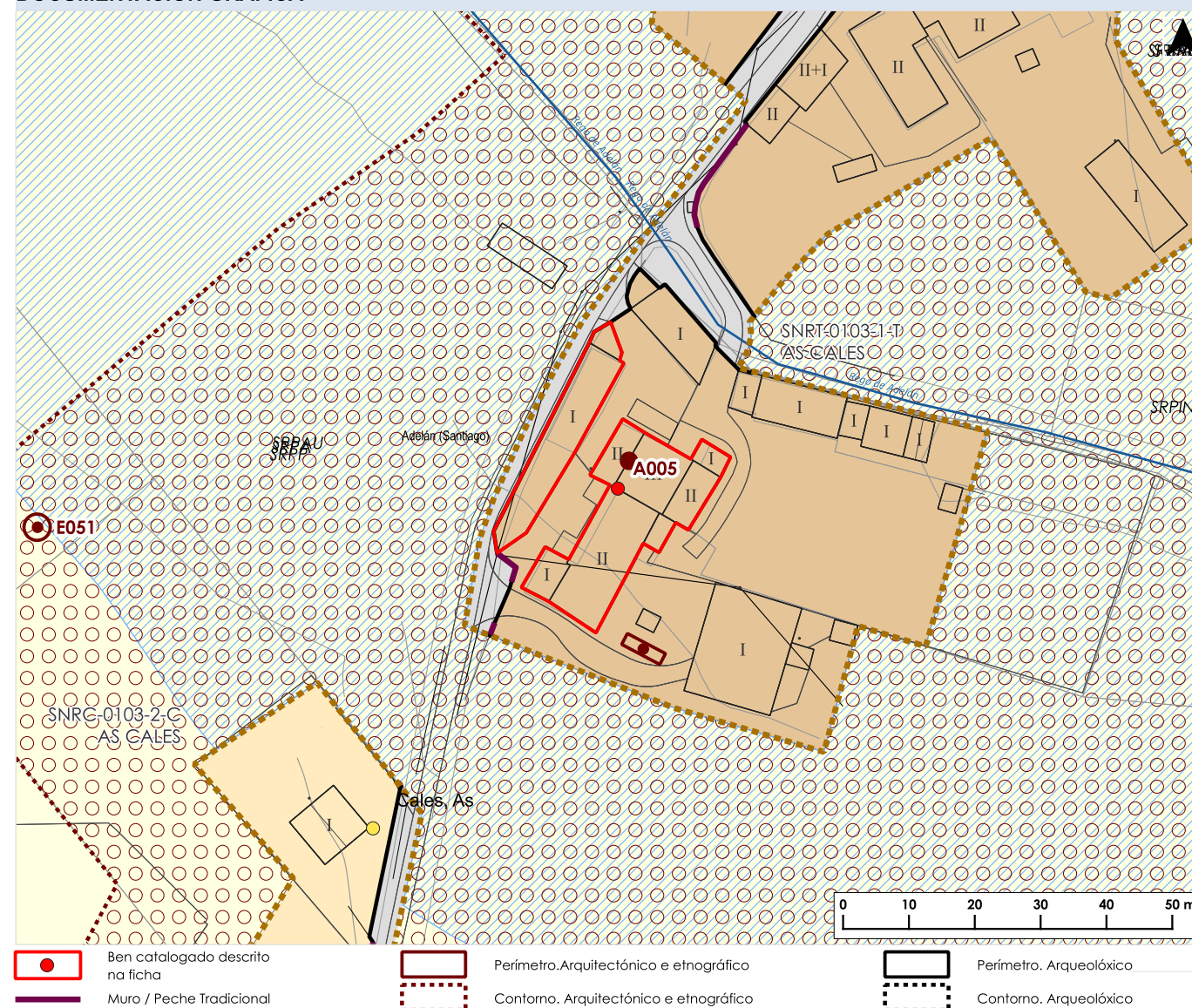
Residencial

**CONTORNO DE PROTECCIÓN**

Contorno específico.

(O contorno de protección completo pode consultarse nos planos de ordenación).

**DOCUMENTACIÓN GRÁFICA**



**FOTOGRAFÍAS DO ELEMENTO CATALOGADO**



**DATOS IDENTIFICATIVOS DO ELEMENTO CATALOGADO**

**NOME:** Escudo do Pazo da Escoura

**CÓDIGO PBM:** A005\_01  
**CÓDIGO GA:**

**LOCALIZACIÓN**

**LUGAR:** A Escoura-As Cales  
**PARROQUIA:** Adelan (Santiago)

**CLASIFICACIÓN DO SOLO:** SNR  
**CÓD. PLANO INF.:** AMAP\_03PINF\_0103, PINF\_05CAT\_0009A-0407

**COORDENADAS X/Y ETRS89 UTM29:**  
629698.68 / 4819937.22

**CÓD. PLANO ORD.:** AMAP\_04PORD\_0103, PORD\_02CL\_0009A-0407  
**CÓDIGO SU/SNR/SUB:** SNR-0103

**CLASIFICACIÓN, CATEGORÍA E TIPO**

**CLASIFICACIÓN:** BIC  
**CATEGORÍA:** Monumento

**TIPO:** Arquitectónico

**DESCRIPCIÓN**

Escudo de armas no alzado oeste do Pazo da Escoura (A005). Segundo os datos dispoñibles está datado no século XI.

**ESTADO DE CONSERVACIÓN**

Bo

**DETERMINACIÓNS PARA A SÚA CONSERVACIÓN**

**NIVEL DE PROTECCIÓN**

Integral

**ACTUACIÓNS AUTORIZABLES**

**ORDENANZA DE APLICACIÓN:** Normativa de protección do patrimonio cultural do PBM.

**ACTUACIÓNS AUTORIZABLES:** As referidas no art 7.1 da normativa. Conforme ao disposto no art 42 Lei 5/2016, do 4 de maio, do patrimonio cultural de Galicia

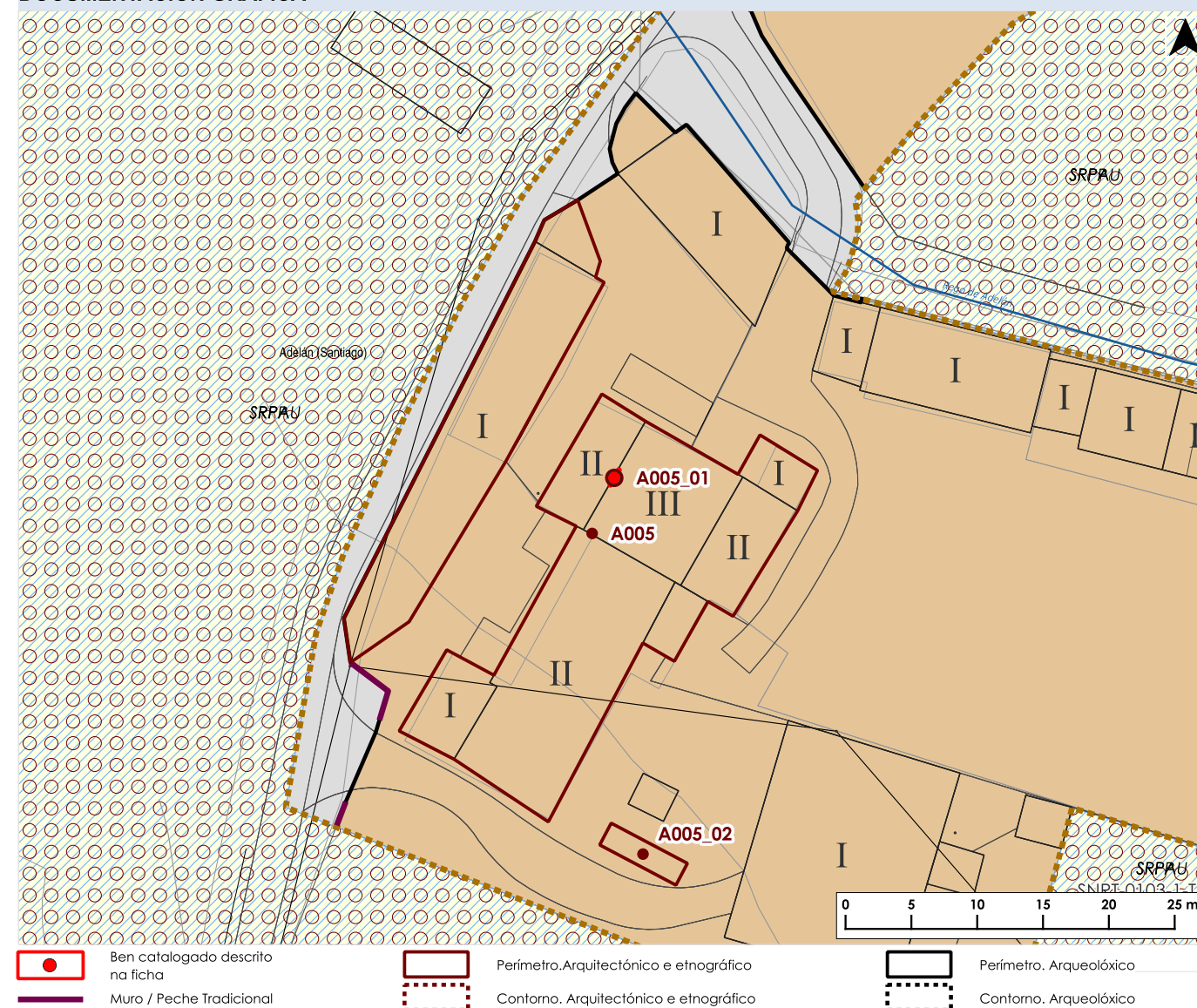
**ACTUACIÓNS ADICIONAIS CORRECTORAS:**

**USO ACTUAL**

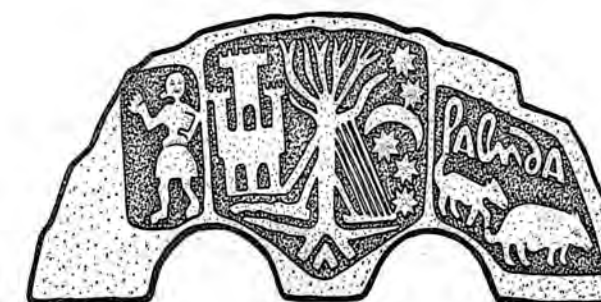
**CONTORNO DE PROTECCIÓN**

Contorno específico.  
(O contorno de protección completo pode consultarse nos planos de ordenación).

**DOCUMENTACIÓN GRÁFICA**



**FOTOGRAFÍAS DO ELEMENTO CATALOGADO**



**DATOS IDENTIFICATIVOS DO ELEMENTO CATALOGADO**

**NOME:** Hórreo do Pazo da Escoura **CÓDIGO PBM:** A005\_02  
**CÓDIGO GA:**

**LOCALIZACIÓN**

**LUGAR:** A Escoura-As Cales **CLASIFICACIÓN DO SOLO:** SNR  
**PARROQUIA:** Adelán (Santiago) **CÓD. PLANO INF.:** AMAP\_03PINF\_0103, PINF\_05CAT\_0009A-0407  
**COORDENADAS X/Y ETRS89 UTM29:** 629700.86 / 4819908.65 **CÓD. PLANO ORD.:** AMAP\_04PORD\_0103, PORD\_02CL\_0009A-0407  
**CÓDIGO SU/SNR/SUB:** SNR-0103

**CLASIFICACIÓN, CATEGORÍA E TIPO**

**CLASIFICACIÓN:** CAT **TIPO:** Etnolóxico  
**CATEGORÍA:** Monumento

**DESCRIPCIÓN**

Hórreo de dous claros situado na parcela do Pazo da Escoura (A005) sustentado por dúas cepas de perpiaño de granito, dispostas nos extremos e un apoio central formado por un par de pés monolíticos de sección cuadrangular e arestas biseladas. Tornarratos de perpiaño de granito. Cámara mixta, con penais de perpiaño e doelas de madeira. Cuberta de lousa resolta a catro augas.

**ESTADO DE CONSERVACIÓN**

Regular, elementos de madeira danados.

**DETERMINACIÓN PARA A SÚA CONSERVACIÓN**

Reparación dos elementos de madeira

**NIVEL DE PROTECCIÓN**

Integral

**ACTUACIÓNS AUTORIZABLES**

**ORDENANZA DE APLICACIÓN:** Normativa de protección do patrimonio cultural do PBM.  
**ACTUACIÓNS AUTORIZABLES:** As referidas no art 7.1 da normativa. Conforme ao disposto no art 42 Lei 5/2016, do 4 de maio, do patrimonio cultural de Galicia  
**ACTUACIÓNS ADICIONAIS CORRECTORAS:** Reposición das xuntas dos perpiaños con morteiro de cal

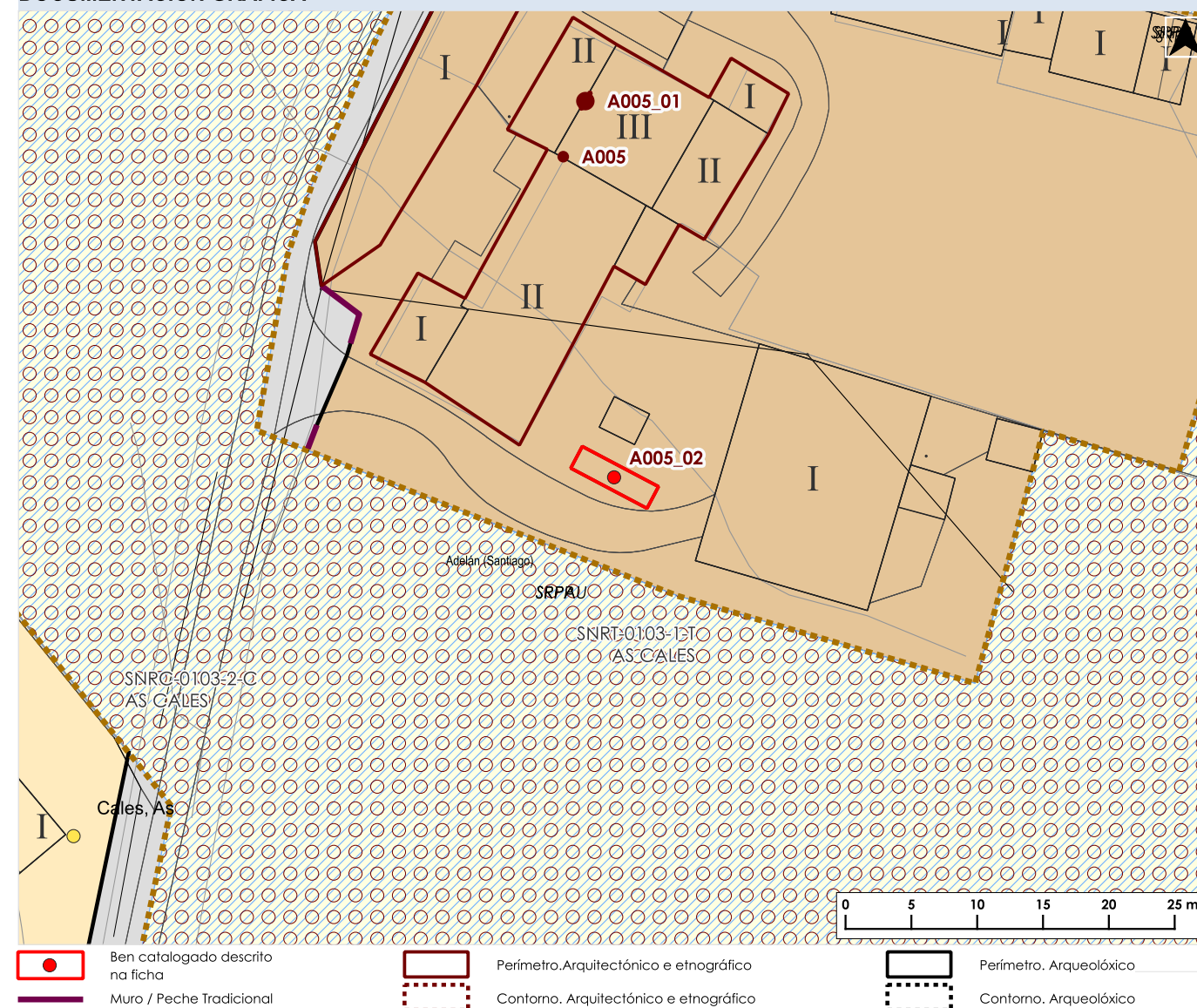
**USO ACTUAL**

Sen datos

**CONTORNO DE PROTECCIÓN**

Contorno específico.  
*(O contorno de protección completo pode consultarse nos planos de ordenación).*

**DOCUMENTACIÓN GRÁFICA**



**FOTOGRAFÍAS DO ELEMENTO CATALOGADO**



**DATOS IDENTIFICATIVOS DO ELEMENTO CATALOGADO**

**NOME:** Casa Grande de Cadeirido / Casa de Canoura

**CÓDIGO PBM:** A006  
**CÓDIGO GA:**

**LOCALIZACIÓN**

**LUGAR:** Cadeirido  
**PARROQUIA:** Adelán (Santiago)

**CLASIFICACIÓN DO SOLO:** SNR  
**CÓD. PLANO INF.:** AMAP\_03PINF\_0102, PINF\_05CAT\_0009A-0308

**COORDENADAS X/Y ETRS89 UTM29:**  
629450.69 / 4819432.18

**CÓD. PLANO ORD.:** AMAP\_04PORD\_0102, PORD\_02CL\_0009A-0308  
**CÓDIGO SU/SNR/SUB:** SNR-0102

**CLASIFICACIÓN, CATEGORÍA E TIPO**

**CLASIFICACIÓN:** CAT  
**CATEGORÍA:** Monumento

**TIPO:** Arquitectónico

**DESCRIPCIÓN**

Edificada no ano 1690 por D Luis Canoura. Actualmente está moi alterada pola presenza dun novo volume construtivo. Ten planta en forma de "L" cunha torre no ángulo que forman os dous corpos. Cuberta de lousa, resolta a dúas augas nos corpos e a catro augas na torre. En orixe, tal e como se pode apreciar nas imaxes máis antigas, contaba con un acceso por medio dun patín, actualmente desaparecido. Presentaba un escudo na fachada leste (A006\_01), oculto na actualidade pola edificación de nova construción. Na corte consérvase un muro de excepcional anchura, que podería corresponder a unha antiga torre. Na zona oeste da parcela consérvase parte dun hórreo de estrutura mixta (A006\_02), manténdose as cepas de perpiaño e un par de pés monolíticos e de sección cadrada, así como os testeiros, tamén de perpiaño. A cámara e a cuberta están desaparecidos

**ESTADO DE CONSERVACIÓN**

Regular pola presenza dun gran volume construtivo acaroado que altera a percepción do conxunto

**DETERMINACIÓNS PARA A SÚA CONSERVACIÓN**

Tratamento do volume acaroado de nova construción para minorar o impacto visual. Renovación das xuntas da sillería con emprego de morteiro de cal. Reconstrución da cámara do hórreo

**NIVEL DE PROTECCIÓN**

Estutural

**ACTUACIÓNS AUTORIZABLES**

**ORDENANZA DE APLICACIÓN:** Normativa de protección do patrimonio cultural do PBM.

**ACTUACIÓNS AUTORIZABLES:** As referidas no art 7.2 da normativa. Conforme ao disposto no art 42 Lei 5/2016, do 4 de maio, do patrimonio cultural de Galicia

**ACTUACIÓNS ADICIONAIS CORRECTORAS:**

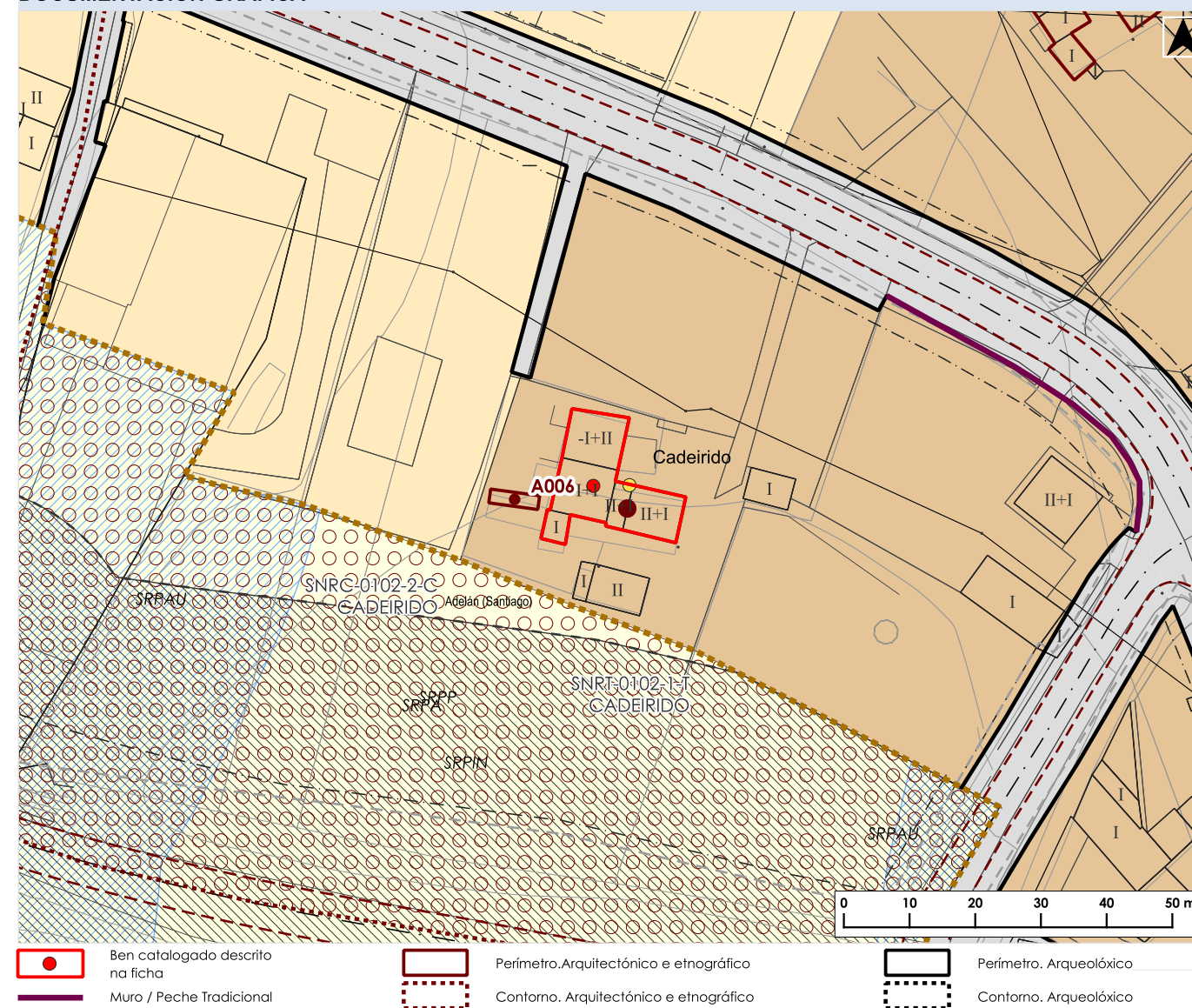
**USO ACTUAL**

Residencial

**CONTORNO DE PROTECCIÓN**

Contorno específico.  
(O contorno de protección completo pode consultarse nos planos de ordenación).

**DOCUMENTACIÓN GRÁFICA**



**FOTOGRAFÍAS DO ELEMENTO CATALOGADO**



Documento aprobado definitivamente por orde da conselleira de Vivenda e Planificación de Infraestruturas do 28.05.2025, logo de ser informado favorablemente polo Pleno da Xunta Consultiva en Materia de Ordenación do Territorio e Urbanismo do 14.05.2025.

CVE: MOUa10Mvnx1  
Verificación: https://sede.xunta.es/cve



DATOS IDENTIFICATIVOS DO ELEMENTO CATALOGADO

**NOME:** Escudo Casa Grande de Cadeirido/Casa de Canoura **CÓDIGO PBM:** A006\_01  
**CÓDIGO GA:**

LOCALIZACIÓN

**LUGAR:** Cadeirido  
**PARROQUIA:** Adelán (Santiago)

**CLASIFICACIÓN DO SOLO:** SNR  
**CÓD. PLANO INF.:** AMAP\_03PINF\_0102, PINF\_05CAT\_0009A-0308

**COORDENADAS X/Y ETRS89 UTM29:**  
629455.87 / 4819428.74

**CÓD. PLANO ORD.:** AMAP\_04PORD\_0102, PORD\_02CL\_0009A-0308  
**CÓDIGO SU/SNR/SUB:** SNR-0102

CLASIFICACIÓN, CATEGORÍA E TIPO

**CLASIFICACIÓN:** BIC  
**CATEGORÍA:** Monumento

**TIPO:** Arquitectónico

DESCRIPCIÓN

Escudo labrado sobre unha peza monolítica de grao fino, posiblemente unha caliza ou un leucogranito. Escudo cuartelado e partido, coas armas da Inquisición, á que pertencía o primeiro propietario da casa, Luis Canoura; ao timbre helmo aberto e empenachado. Localizábase orixariamente sobre unha das fachadas do elemento A006. A escasa sistanza atópanse os restos do elemento A006\_02.

ESTADO DE CONSERVACIÓN

Non pode avaliarse por estar oculta a zona na que se localizaba por unha nova edificación

DETERMINACIÓNS PARA A SÚA CONSERVACIÓN

None

NIVEL DE PROTECCIÓN

Integral

ACTUACIÓNS AUTORIZABLES

**ORDENANZA DE APLICACIÓN:** Normativa de protección do patrimonio cultural do PBM.

**ACTUACIÓNS AUTORIZABLES:** As referidas no art 7.1 da normativa. Conforme ao disposto no art 42 Lei 5/2016, do 4 de maio, do patrimonio cultural de Galicia

**ACTUACIÓNS ADICIONAIS CORRECTORAS:** Sería preciso a confirmar a existencia do ben e documentar o estado no que se atopa na actualidade.

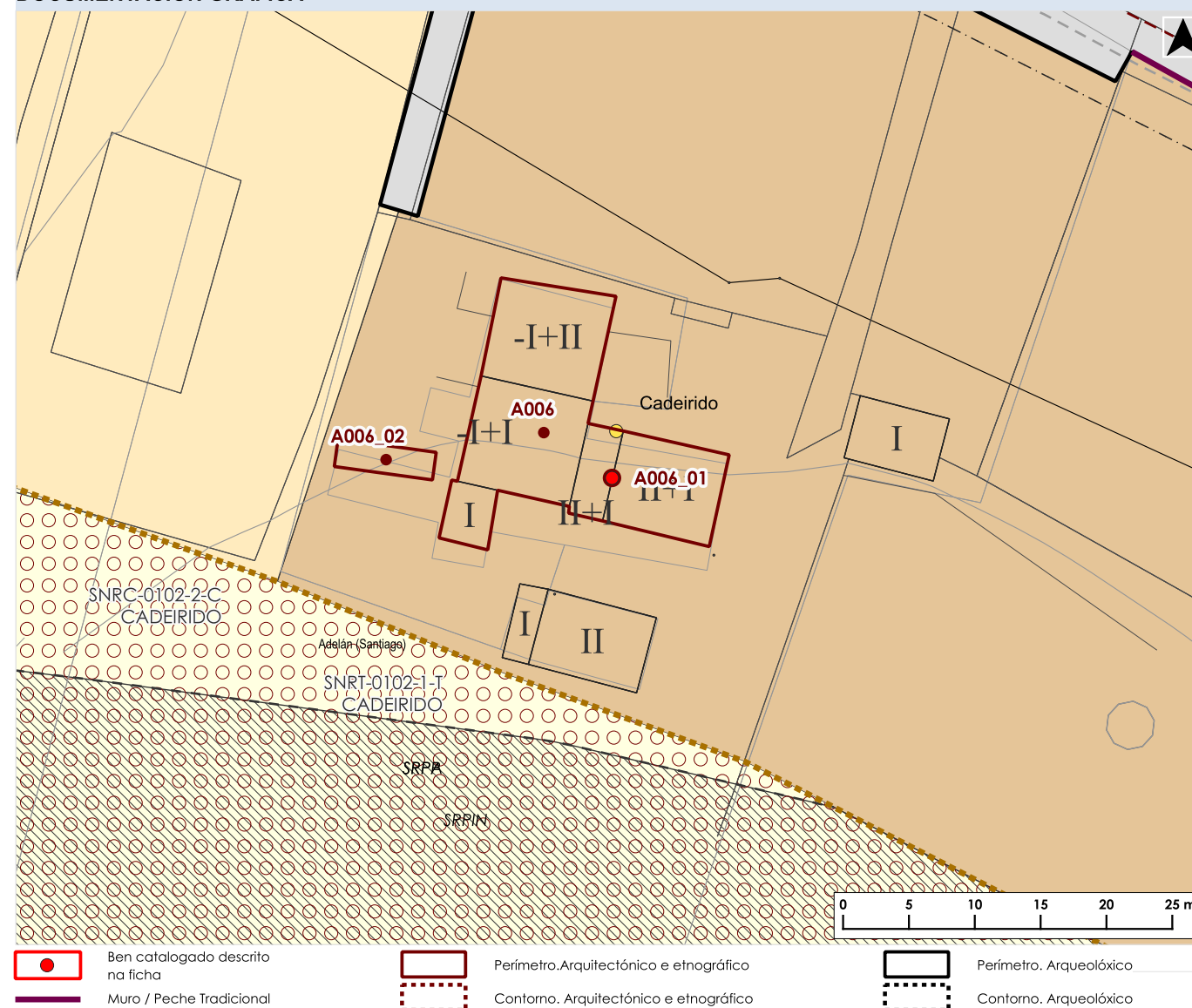
USO ACTUAL

None


CONTORNO DE PROTECCIÓN

Contorno específico.  
(O contorno de protección completo pode consultarse nos planos de ordenación).

DOCUMENTACIÓN GRÁFICA



FOTOGRAFÍAS DO ELEMENTO CATALOGADO



**DATOS IDENTIFICATIVOS DO ELEMENTO CATALOGADO**

**NOME:** Hórreo da Casa Grande de Cadeirido

**CÓDIGO PBM:** A006\_02  
**CÓDIGO GA:**

**LOCALIZACIÓN**

**LUGAR:** Cadeirido

**PARROQUIA:** Adelan (Santiago)

**CLASIFICACIÓN DO SOLO:** SNR

**CÓD. PLANO INF.:** AMAP\_03PINF\_0102, PINF\_05CAT\_0009A-0308

**COORDENADAS X/Y ETRS89 UTM29:**  
629438.71 / 4819430.13

**CÓD. PLANO ORD.:** AMAP\_04PORD\_0102, PORD\_02CL\_0009A-0308

**CÓDIGO SU/SNR/SUB:** SNR-0102

**CLASIFICACIÓN, CATEGORÍA E TIPO**

**CLASIFICACIÓN:** CAT

**TIPO:** Etnolóxico

**CATEGORÍA:** Monumento

**DESCRIPCIÓN**

Restos dun hórreo de dous claros do cal se conservan os penais sobre cadansúa cepa, as cales contan con tornarratos na súa parte superior, realizados con bloques grandes de pedra unidos por argamasa, así como as traves de madeira soportadas tanto polas anteditas cepas como no tramo intermedio por dous pés de granito. Carece de cámara e de cuberta. O hórreo atópase na mesma parcela e a escasa distancia dos elementos A006 e A006\_01.

**ESTADO DE CONSERVACIÓN**

Malo

**DETERMINACIÓN PARA A SÚA CONSERVACIÓN**

Reconstrución das partes desaparecidas do elemento empregando materiais e técnicas semellantes ás orixinais.

**NIVEL DE PROTECCIÓN**

Integral

**ACTUACIÓN AUTORIZABLES**

**ORDENANZA DE APLICACIÓN:** Normativa de protección do patrimonio cultural do PBM.

**ACTUACIÓN AUTORIZABLES:** As referidas no art 7.1 da normativa. Conforme ao disposto no art 42 Lei 5/2016, do 4 de maio, do patrimonio cultural de Galicia

**ACTUACIÓN ADICIONAIS CORRECTORA:**

**USO ACTUAL**

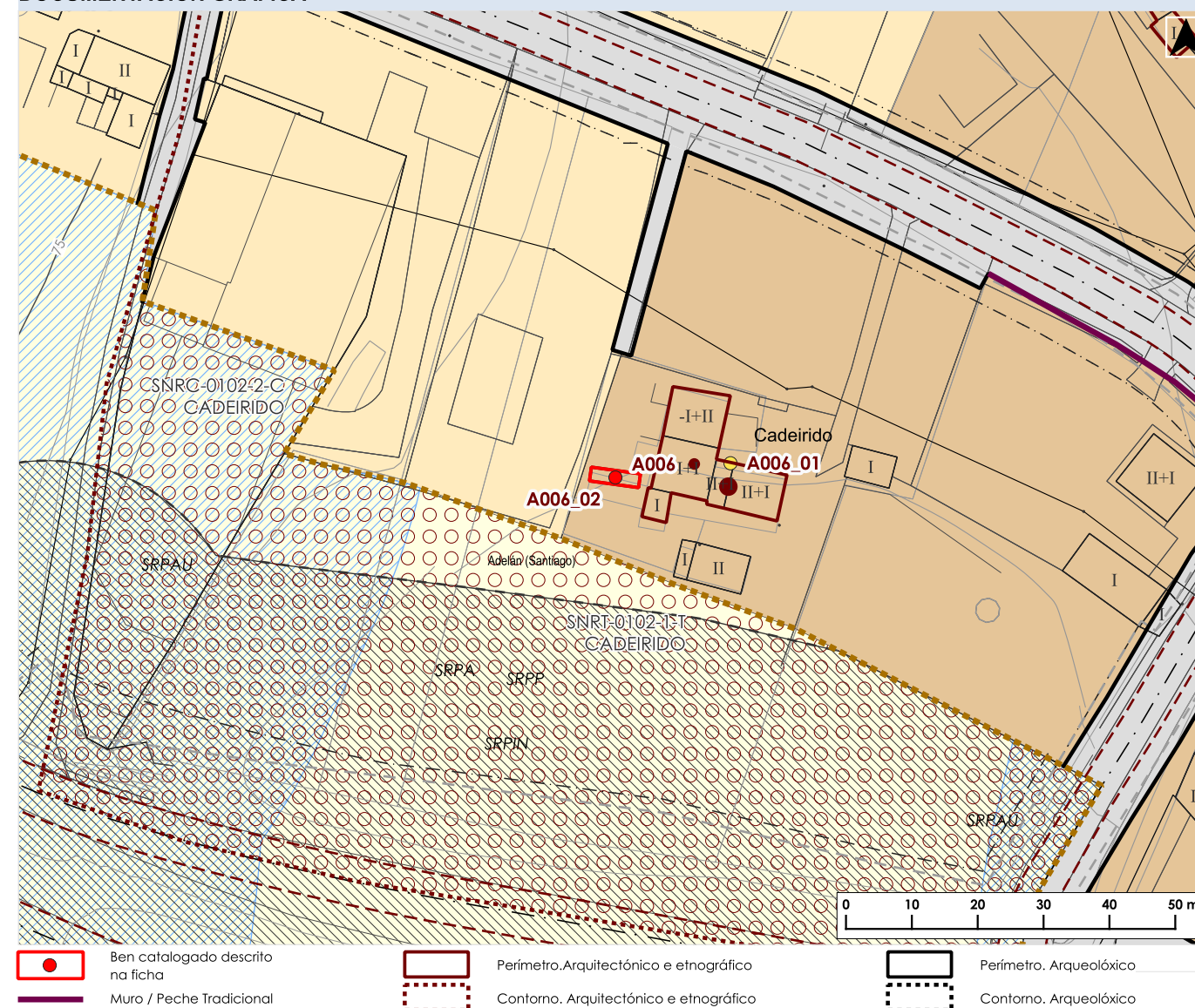
Sen uso

**CONTORNO DE PROTECCIÓN**

Contorno específico.

(O contorno de protección completo pode consultarse nos planos de ordenación).

**DOCUMENTACIÓN GRÁFICA**



**FOTOGRAFÍAS DO ELEMENTO CATALOGADO**



**DATOS IDENTIFICATIVOS DO ELEMENTO CATALOGADO**

**NOME:** Casa de Miranda / Casa das Mestras **CÓDIGO PBM:** A007  
**CÓDIGO GA:**

**LOCALIZACIÓN**

**LUGAR:** O Cristo **CLASIFICACIÓN DO SOLO:** SNR  
**PARROQUIA:** Adelán (Santiago) **CÓD. PLANO INF.:** AMAP\_03PINF\_0110-0114, PINF\_05CAT\_0009A-0408  
**COORDENADAS X/Y ETRS89 UTM29:** 629747.73 / 4819361.53 **CÓD. PLANO ORD.:** AMAP\_04PORD\_0110-0114, PORD\_02CL\_0009A-0408  
**CÓDIGO SU/SNR/SUB:** SNR-0110-0114

**CLASIFICACIÓN, CATEGORÍA E TIPO**

**CLASIFICACIÓN:** CAT **TIPO:** Arquitectónico  
**CATEGORÍA:** Monumento

**DESCRIPCIÓN**

Construción con planta en forma de "L" e cuberta de lousa, resolta a catro e a tres augas, independente para cada un dos corpos. No ángulo que forman os dous corpos existe un patín con soportal sostido por unha columna de inspiración clásica. Edificada en 1777, funcionou como escola ata comezos do século XX. Na fachada norte conta cunha inscrición na que se le: "A honra de Dios y de María Santísima hizo y fundo esta casa de escuela de primeras letras Joseph de Cayon natural de esta feligresia de Adelán y residente en Madrid. Año de 1777" coroada por unha cruz.

**ESTADO DE CONSERVACIÓN**

Bo

**DETERMINACIÓNS PARA A SÚA CONSERVACIÓN**

As propias de conservación e mantemento

**NIVEL DE PROTECCIÓN**

Ambiental

**ACTUACIÓNS AUTORIZABLES**

**ORDENANZA DE APLICACIÓN:** Normativa de protección do patrimonio cultural do PBM.  
**ACTUACIÓNS AUTORIZABLES:** As referidas no art 7.3 da normativa. Conforme ao disposto no art 42 Lei 5/2016, do 4 de maio, do patrimonio cultural de Galicia  
**ACTUACIÓNS ADICIONAIS CORRECTORAS:** Modificación do trazado do tendido eléctrico para minorar o impacto visual.

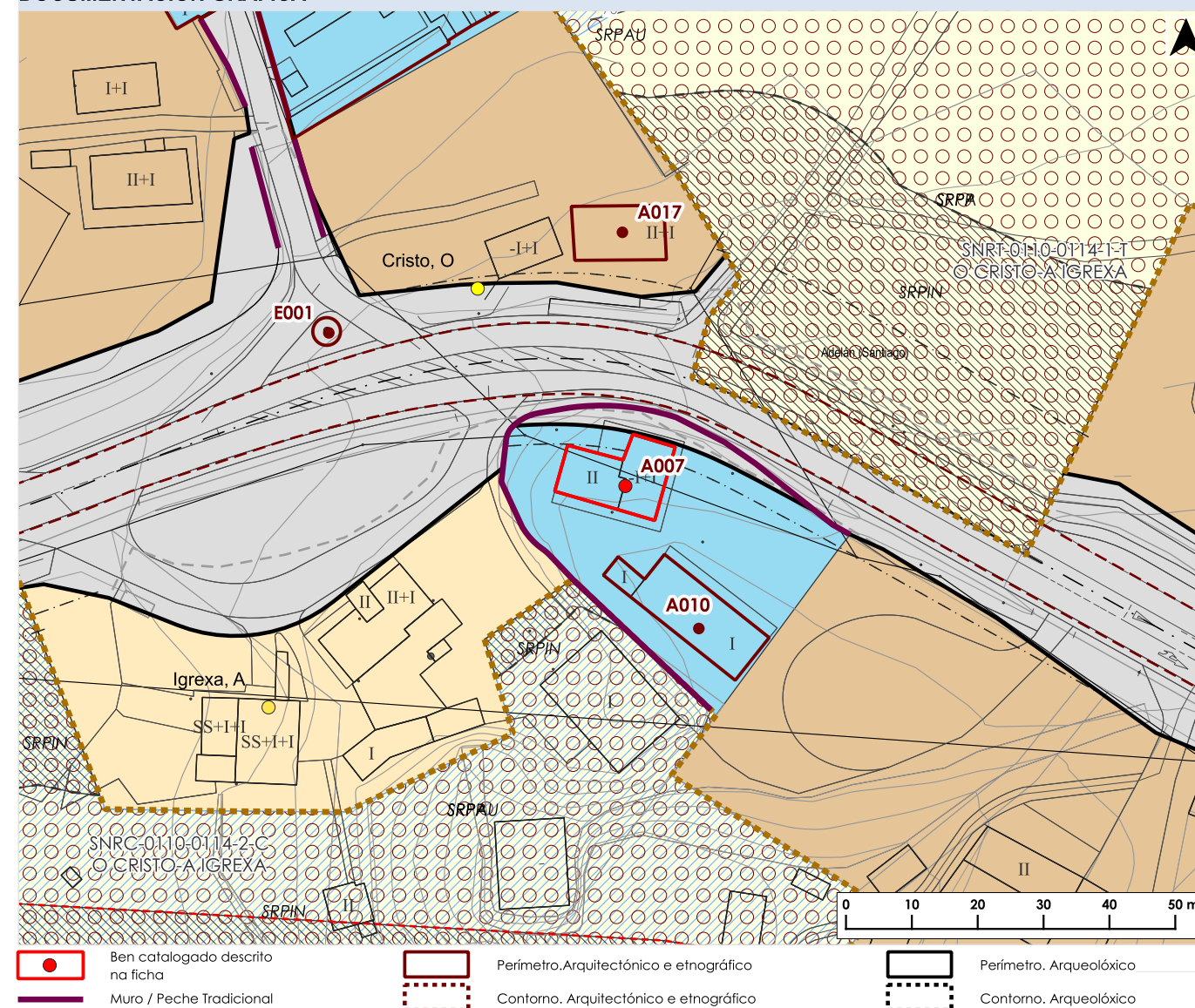
**USO ACTUAL**

Residencial

**CONTORNO DE PROTECCIÓN**

Contorno específico.  
(O contorno de protección completo pode consultarse nos planos de ordenación).

**DOCUMENTACIÓN GRÁFICA**



**FOTOGRAFÍAS DO ELEMENTO CATALOGADO**



Documento aprobado definitivamente por orde da conselleira de Vivenda e Planificación de Infraestruturas do 28.05.2025, logo de ser informado favorablemente polo Pleno da Xunta Consultiva en Materia de Ordenación do Territorio e Urbanismo do 14.05.2025.

CVE: MOUa10Mvnx1  
Verificación: https://sede.xunta.es/cve



**DATOS IDENTIFICATIVOS DO ELEMENTO CATALOGADO**

**NOME:** Casa do Roxo

**CÓDIGO PBM:** A008  
**CÓDIGO GA:**

**LOCALIZACIÓN**

**LUGAR:** Cadeirido

**PARROQUIA:** Adelan (Santiago)

**CLASIFICACIÓN DO SOLO:** SNR

**CÓD. PLANO INF.:** AMAP\_03PINF\_0102, PINF\_05CAT\_0009A-0308

**COORDENADAS X/Y ETRS89 UTM29:**  
629527.21 / 4819512.21

**CÓD. PLANO ORD.:** AMAP\_04PORD\_0102, PORD\_02CL\_0009A-0308

**CÓDIGO SU/SNR/SUB:** SNR-0102

**CLASIFICACIÓN, CATEGORÍA E TIPO**

**CLASIFICACIÓN:** CAT

**TIPO:** Arquitectónico

**CATEGORÍA:** Monumento

**DESCRIPCIÓN**

Edificio construído en sillería de granito, presenta cuberta de lousa. Destaca un acceso con arco arquitrabado e outro con arco de medio punto, formado por grandes doelas. Destaca a presenza dunha gran cheminea. Escudo de armas, na actualidade desaparecido. Foi propiedade de Pedro Pardo de Cela.

**ESTADO DE CONSERVACIÓN**

Bo, con elementos descontextualizados

**DETERMINACIÓN PARA A SÚA CONSERVACIÓN**

Emprego de carpintarías nos ocos, tanto da edificación principal como das auxiliares, así como canlóns e baixantes que concorden coa natureza tradicional do ben e supoñan un impacto visual baixo.

**NIVEL DE PROTECCIÓN**

Estructural

**ACTUACIÓN AUTORIZABLES**

**ORDENANZA DE APLICACIÓN:** Normativa de protección do patrimonio cultural do PBM.

**ACTUACIÓN AUTORIZABLES:** As referidas no art 7.2 da normativa. Conforme ao disposto no art 42 Lei 5/2016, do 4 de maio, do patrimonio cultural de Galicia

**ACTUACIÓN ADICIONAIS CORRECTORAS:** Soterramento das redes aéreas de electricidade na contorna para minorar o impacto visual.

**USO ACTUAL**

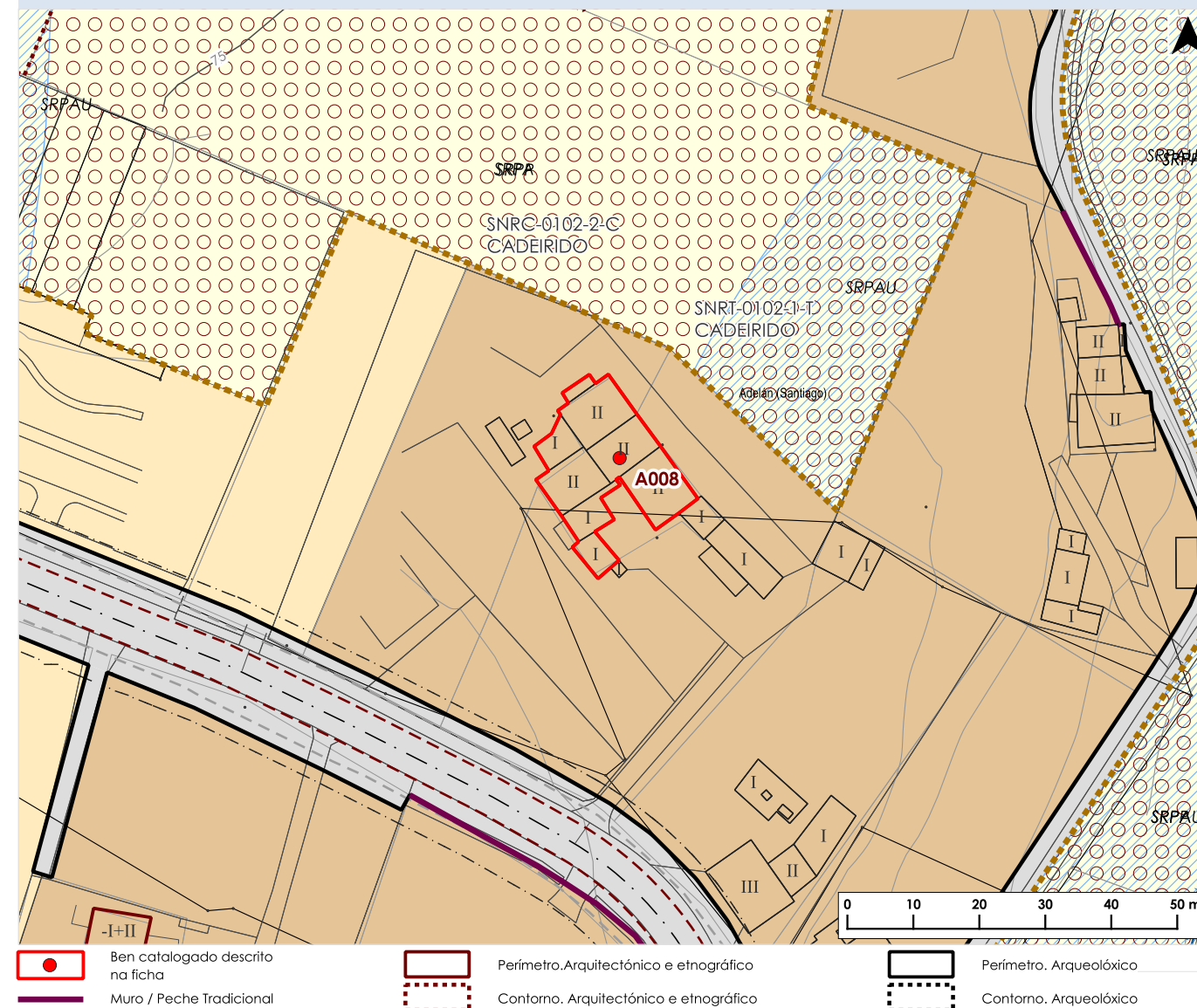
Residencial

**CONTORNO DE PROTECCIÓN**

Contorno específico.

(O contorno de protección completo pode consultarse nos planos de ordenación).

**DOCUMENTACIÓN GRÁFICA**



**FOTOGRAFÍAS DO ELEMENTO CATALOGADO**



DATOS IDENTIFICATIVOS DO ELEMENTO CATALOGADO

**NOME:** Casa do Franco

**CÓDIGO PBM:** A009  
**CÓDIGO GA:**

LOCALIZACIÓN

**LUGAR:** O Cristo

**PARROQUIA:** Adelan (Santiago)

**COORDENADAS X/Y ETRS89 UTM29:**  
629882.21 / 4819336.98

**CLASIFICACIÓN DO SOLO:** SNR

**CÓD. PLANO INF.:** AMAP\_03PINF\_0110-0114, PINF\_05CAT\_0009A-0408

**CÓD. PLANO ORD.:** AMAP\_04PORD\_0110-0114, PORD\_02CL\_0009A-0408

**CÓDIGO SU/SNR/SUB:** SNR-0110-0114

CLASIFICACIÓN, CATEGORÍA E TIPO

**CLASIFICACIÓN:** CAT

**TIPO:** Arquitectónico

**CATEGORÍA:** Monumento

DESCRIPCIÓN

Edificio construído no século XVIII. Presenta planta en forma de "L" con cuberta de lousa. Patín que dá acceso á planta superior, sostido por arco de medio punto. Na fachada lateral, pequeno balcón voado sobre unha elaborada meseta moldurada, varanda de madeira. Obsérvase o volume dun forno, con chimenea e cuberta de lousa a unha auga. Presenza dun hórreo de estrutura mixta a escasa distancia (A009\_01).

ESTADO DE CONSERVACIÓN

Bo

DETERMINACIÓN PARA A SÚA CONSERVACIÓN

Aa propias de conservación e mantemento

NIVEL DE PROTECCIÓN

Ambiental

ACTUACIÓNS AUTORIZABLES

**ORDENANZA DE APLICACIÓN:** Normativa de protección do patrimonio cultural do PBM.

**ACTUACIÓNS AUTORIZABLES:** As referidas no art 7.3 da normativa. Conforme ao disposto no art 42 Lei 5/2016, do 4 de maio, do patrimonio cultural de Galicia

**ACTUACIÓNS ADICIONAIS CORRECTORAS:**

USO ACTUAL

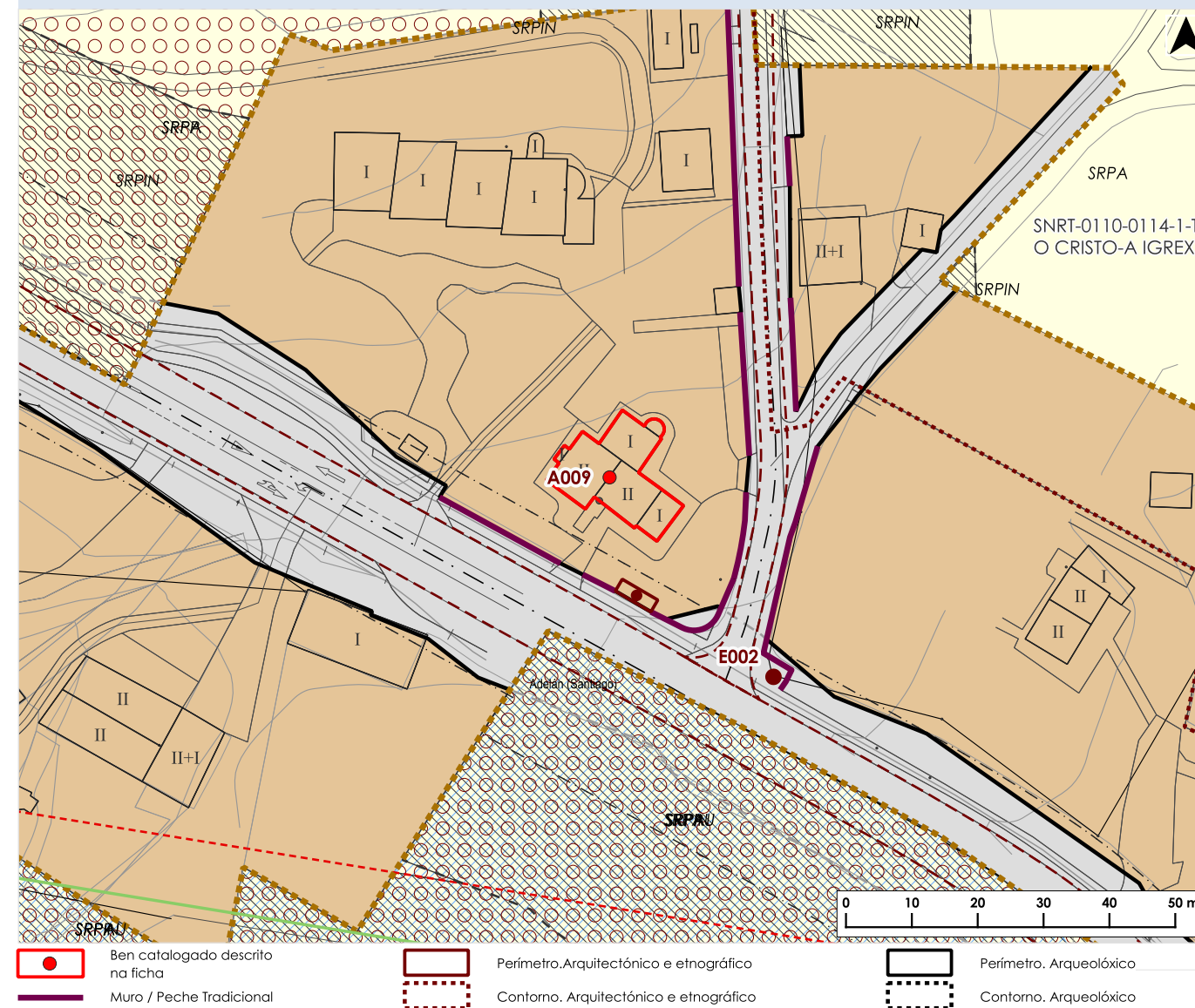
Residencial

CONTORNO DE PROTECCIÓN

Contorno específico.

(O contorno de protección completo pode consultarse nos planos de ordenación).

DOCUMENTACIÓN GRÁFICA



FOTOGRAFÍAS DO ELEMENTO CATALOGADO



**DATOS IDENTIFICATIVOS DO ELEMENTO CATALOGADO**

**NOME:** Hórreo da Casa do Franco

**CÓDIGO PBM:** A009\_01  
**CÓDIGO GA:**

**LOCALIZACIÓN**

**LUGAR:** O Cristo

**PARROQUIA:** Adelan (Santiago)

**COORDENADAS X/Y ETRS89 UTM29:**  
629886.3 / 4819319.05

**CLASIFICACIÓN DO SOLO:** SNR

**CÓD. PLANO INF.:** AMAP\_03PINF\_0110-0114, PINF\_05CAT\_0009A-0408

**CÓD. PLANO ORD.:** AMAP\_04PORD\_0110-0114, PORD\_02CL\_0009A-0408

**CÓDIGO SU/SNR/SUB:** SNR-0110-0114

**CLASIFICACIÓN, CATEGORÍA E TIPO**

**CLASIFICACIÓN:** CAT

**TIPO:** Etnolóxico

**CATEGORÍA:** Monumento

**DESCRIPCIÓN**

Hórreo de un claro cos penais sobre cadansúa cepa, as cales contan con tornarratos na súa parte superior, realizados tanto no primeiro como no segundo caso con bloques grandes de pedra unidos por argamasa. Nun dos penais atópase a porta de acceso á que se chega mediante unha escaleira de chanzos de pedra sobre a que, para salvar o último tramo, se empregará probablemente unha pequena de madeira que se retira cando non se está a usar. A cámara é de estrutura de madeira tanto no que fai aos elementos estruturais como aos de peche dos alzados costais. A cuberta é a catro augas con cubrición de louxa e conta con elementos piramidais dispostos na mesma para evitar o movemento das louxas. O elemento atópase na mesma parcela e a carón do A009.

**ESTADO DE CONSERVACIÓN**

Bo

**DETERMINACIÓN PARA A SÚA CONSERVACIÓN**

Levaranse a cabo as labores periódicas de conservación e mantemento para que o ben se manteña en boas condicións.

**NIVEL DE PROTECCIÓN**

Integral

**ACTUACIÓNS AUTORIZABLES**

**ORDENANZA DE APLICACIÓN:** Normativa de protección do patrimonio cultural do PBM.

**ACTUACIÓNS AUTORIZABLES:** As referidas no art 7.1 da normativa. Conforme ao disposto no art 42 Lei 5/2016, do 4 de maio, do patrimonio cultural de Galicia

**ACTUACIÓNS ADICIONAIS CORRECTORAS:**

**USO ACTUAL**

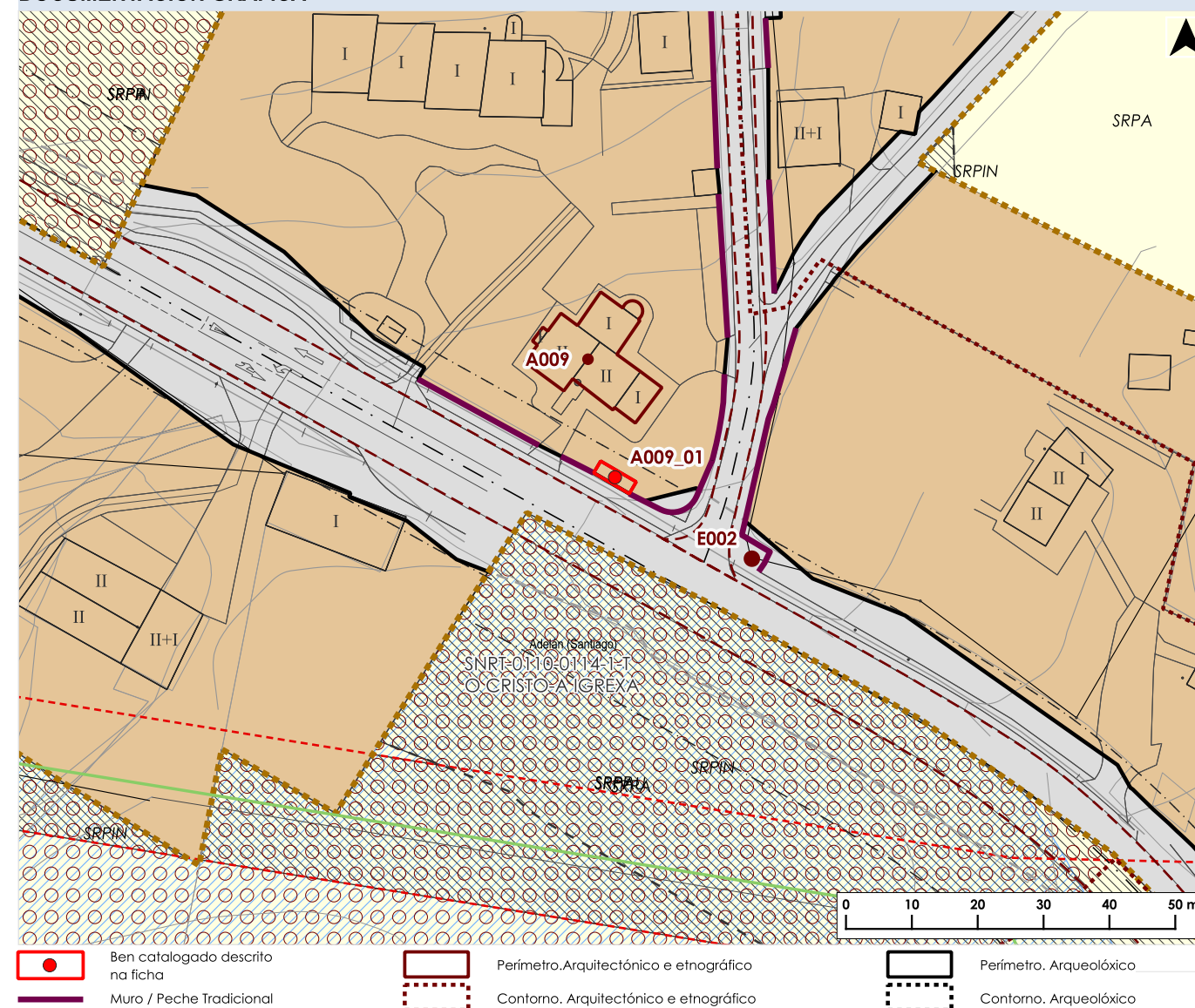
Sen uso

**CONTORNO DE PROTECCIÓN**

Contorno específico.

(O contorno de protección completo pode consultarse nos planos de ordenación).

**DOCUMENTACIÓN GRÁFICA**



**FOTOGRAFÍAS DO ELEMENTO CATALOGADO**



**DATOS IDENTIFICATIVOS DO ELEMENTO CATALOGADO**

**NOME:** Casa-Escola de Adelán

**CÓDIGO PBM:** A010  
**CÓDIGO GA:**

**LOCALIZACIÓN**

**LUGAR:** O Cristo

**PARROQUIA:** Adelán (Santiago)

**CLASIFICACIÓN DO SOLO:** SNR

**CÓD. PLANO INF.:** AMAP\_03PINF\_0110-0114, PINF\_05CAT\_0009A-0408

**CÓD. PLANO ORD.:** AMAP\_04PORD\_0110-0114, PORD\_02CL\_0009A-0408

**CÓDIGO SU/SNR/SUB:** SNR-0110-0114

**COORDENADAS X/Y ETRS89 UTM29:**  
629758.89 / 4819339.89

**CLASIFICACIÓN, CATEGORÍA E TIPO**

**CLASIFICACIÓN:** CAT

**TIPO:** Arquitectónico

**CATEGORÍA:** Monumento

**DESCRIPCIÓN**

Edificación de planta rectangular, cuberta de lousa a dúas augas. Os muros enfoscados deixan á vista a sillería nos recercados dos vans e nos esquinais. Conta con amplas fiestras alinteladas, dispostas ritmicamente, e acceso central, tamén alintelado, e con ampla escalinata de forma semicircular. Inaugurada no ano 1933, foi promovida polos emigrantes en Cuba. Unha gran inscrición sinala " Escuela de Adelán. Sociedad Hijos del Valle del Oro en La Habana".

**ESTADO DE CONSERVACIÓN**

Bo

**DETERMINACIÓN PARA A SÚA CONSERVACIÓN**

Aa propias de conservación e mantemento

**NIVEL DE PROTECCIÓN**

Estrutural

**ACTUACIÓN AUTORIZABLES**

**ORDENANZA DE APLICACIÓN:** Normativa de protección do patrimonio cultural do PBM.

**ACTUACIÓN AUTORIZABLES:** As referidas no art 7.2 da normativa. Conforme ao disposto no art 42 Lei 5/2016, do 4 de maio, do patrimonio cultural de Galicia

**ACTUACIÓN ADICIONAIS CORRECTORAS:**

**USO ACTUAL**

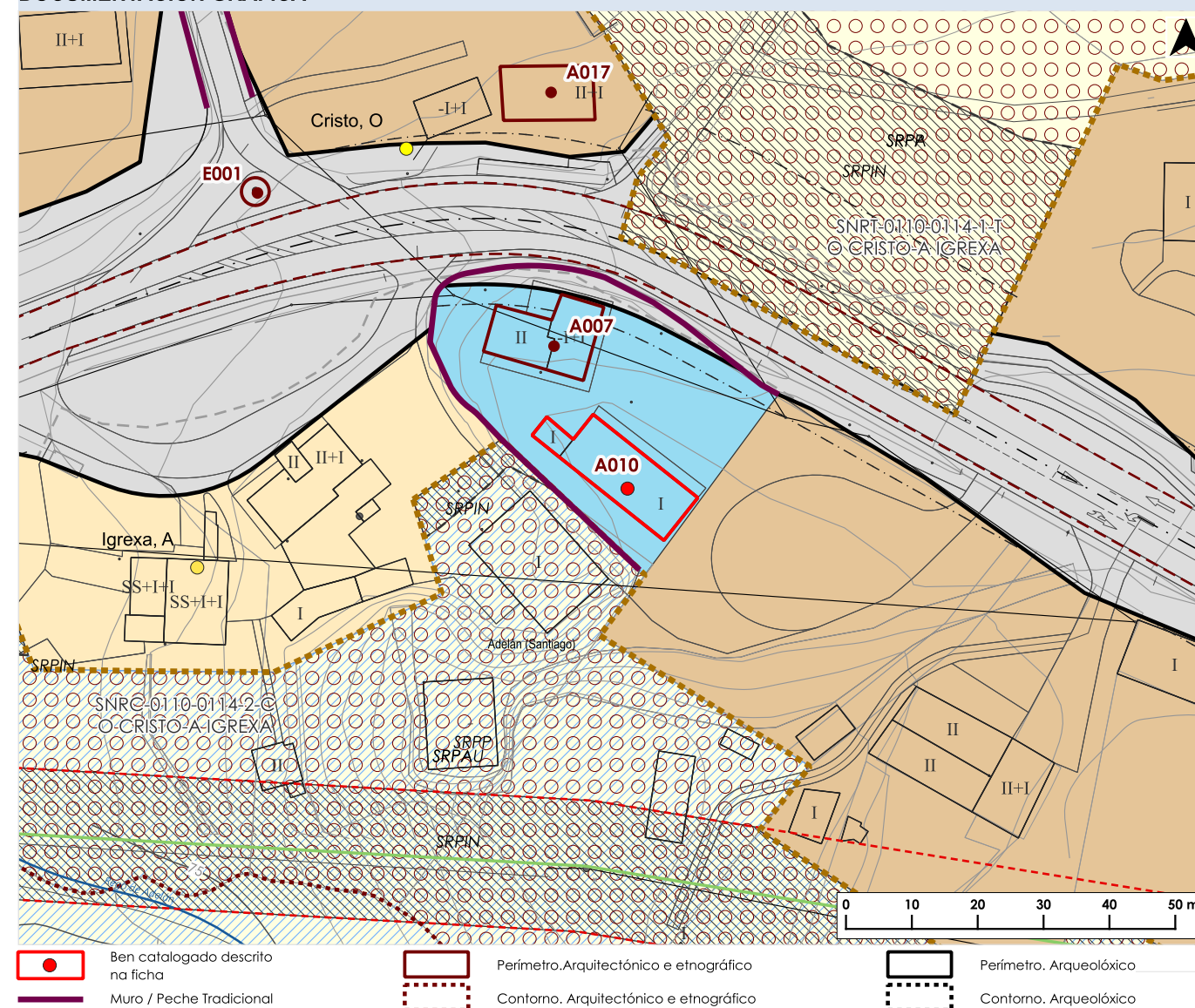
Sen uso

**CONTORNO DE PROTECCIÓN**

Contorno específico.

(O contorno de protección completo pode consultarse nos planos de ordenación).

**DOCUMENTACIÓN GRÁFICA**



**FOTOGRAFÍAS DO ELEMENTO CATALOGADO**



**DATOS IDENTIFICATIVOS DO ELEMENTO CATALOGADO**

**NOME:** Igrexa de Santa María de Bacoí

**CÓDIGO PBM:** A011  
**CÓDIGO GA:**

**LOCALIZACIÓN**

**LUGAR:** Bacoí

**PARROQUIA:** Bacoí (Santa María)

**CLASIFICACIÓN DO SOLO:** SNR

**CÓD. PLANO INF.:** AMAP\_03PINF\_0208, PINF\_05CAT\_0009A-0406

**COORDENADAS X/Y ETRS89 UTM29:**  
630043.14 / 4822497.27

**CÓD. PLANO ORD.:** AMAP\_04PORD\_0208, PORD\_02CL\_0009A-0406

**CÓDIGO SU/SNR/SUB:** SNR-0208

**CLASIFICACIÓN, CATEGORÍA E TIPO**

**CLASIFICACIÓN:** CAT

**TIPO:** Arquitectónico

**CATEGORÍA:** Monumento

**DESCRIPCIÓN**

Igrexa con planta de cruz latina, coa ábsida destacado en planta e alzado, cuberta de lousa. Edificada integralmente na primeira metade do século XVIII. Presenta muros enfoscados que deixan á vista a sillería nos recercados dos vans e nos elementos ornamentais. A fachada, de gran austeridade decorativa, está enmarcada por pilastras toscanas de orde xigante. Portada con arco arquitrabado, moldurado e con orelleiras. Fiestra alintelada con xambas e lintel moldurado. Espadana con dous corpos, o inferior presenta dous vans con arcos de medio punto e machóns con decoración en caixa; o superior presenta un único van, tamén con arco de medio punto e decoración en caixa; completan o conxunto pequenos pináculos. Acaroada á fachada sur, a portada de acceso ao cemiterio, cun lintel levemente curvado e un sinxelo frontón triangular cunha cruz metálica no tímpano e pequenos pináculos de tradición popular como remate. No exterior, acaroada á igrexa, existe unha pia monolítica que podería corresponder a un sartego.

**ESTADO DE CONSERVACIÓN**

Regular

**DETERMINACIÓN PARA A SÚA CONSERVACIÓN**

Tratamento dos focos de humidade que xeran manchas sobre as fachadas e pintado das mesmas.

**NIVEL DE PROTECCIÓN**

Integral

**ACTUACIÓNS AUTORIZABLES**

**ORDENANZA DE APLICACIÓN:** Normativa de protección do patrimonio cultural do PBM.

**ACTUACIÓNS AUTORIZABLES:** As referidas no art 7.1 da normativa. Conforme ao disposto no art 42 Lei 5/2016, do 4 de maio, do patrimonio cultural de Galicia

**ACTUACIÓNS ADICIONAIS CORRECTORAS:** Modificación do trazado do tendido eléctrico para minorar o impacto visual. Substitución das xuntas e zonas de reparación puntual realizadas con morteiro de cemento por outras de morteiro de cal. Evitar a disposición dos elementos para a recollida do lixo sobre as fachadas da igrexa e do cemiterio.

**USO ACTUAL**

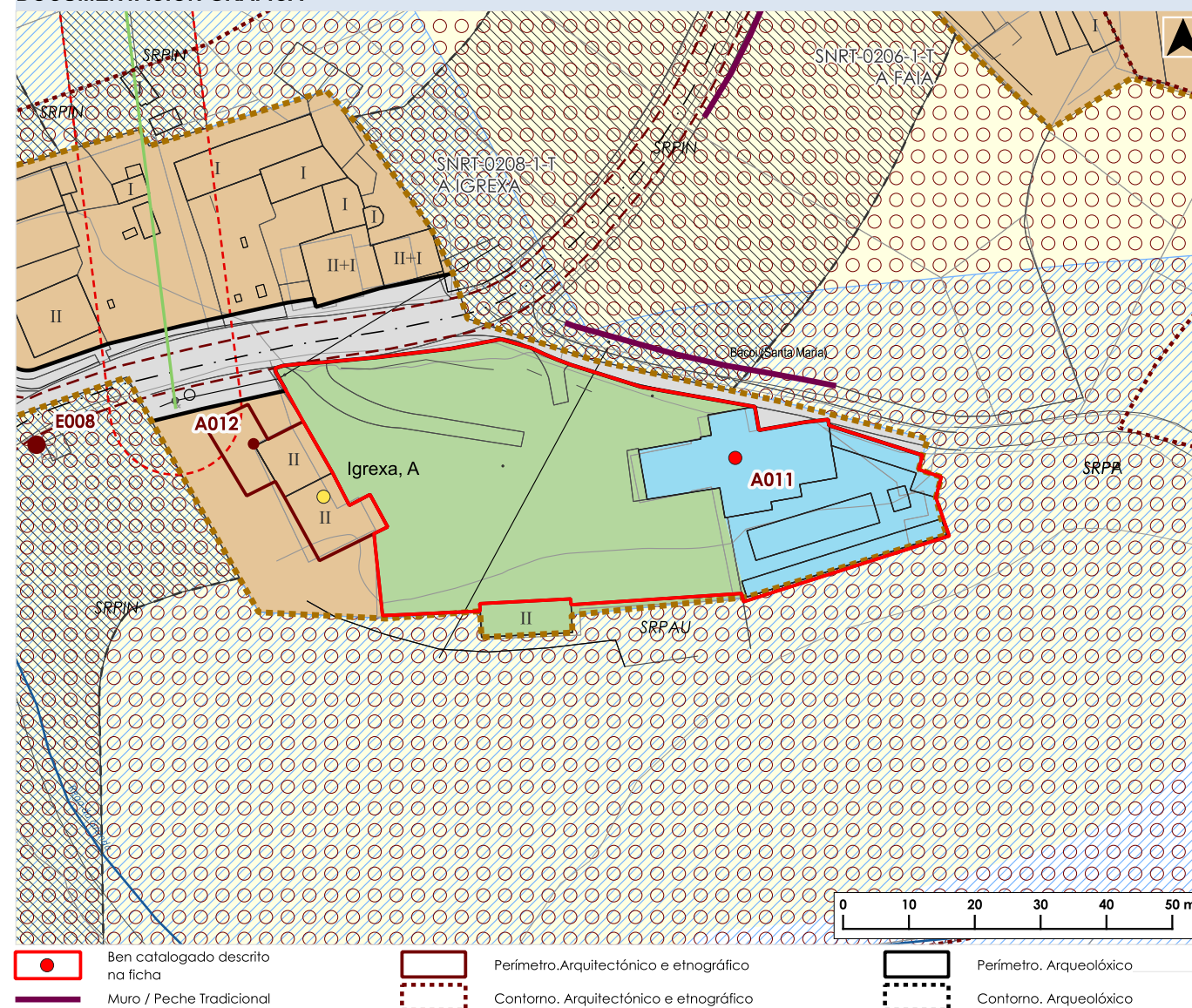
Relixiosa

**CONTORNO DE PROTECCIÓN**

Contorno específico.

(O contorno de protección completo pode consultarse nos planos de ordenación).

**DOCUMENTACIÓN GRÁFICA**



**FOTOGRAFÍAS DO ELEMENTO CATALOGADO**



Documento aprobado definitivamente por orde da conselleira de Vivenda e Planificación de Infraestruturas do 28.05.2025, logo de ser informado favorablemente polo Pleno da Xunta Consultiva en Materia de Ordenación do Territorio e Urbanismo do 14.05.2025.

CVE: MOUa10Mvnx1  
Verificación: https://sede.xunta.es/cve



**DATOS IDENTIFICATIVOS DO ELEMENTO CATALOGADO**

**NOME:** Reitoral Vella

**CÓDIGO PBM:** A012  
**CÓDIGO GA:**

**LOCALIZACIÓN**

**LUGAR:** Bacoí

**PARROQUIA:** Bacoí (Santa María)

**CLASIFICACIÓN DO SOLO:** SNR

**CÓD. PLANO INF.:** AMAP\_03PINF\_0208, PINF\_05CAT\_0009A-0406

**COORDENADAS X/Y ETRS89 UTM29:**  
629969.95 / 4822499.4

**CÓD. PLANO ORD.:** AMAP\_04PORD\_0208, PORD\_02CL\_0009A-0406

**CÓDIGO SU/SNR/SUB:** SNR-0208

**CLASIFICACIÓN, CATEGORÍA E TIPO**

**CLASIFICACIÓN:** CAT

**TIPO:** Arquitectónico

**CATEGORÍA:** Monumento

**DESCRIPCIÓN**

Edificio de planta en forma de "L", construído en perpiño de granito. Actualmente en ruínas. Destaca unha monumental chimenea na súa fachada norte.

**ESTADO DE CONSERVACIÓN**

Ruína

**DETERMINACIÓN PARA A SÚA CONSERVACIÓN**

Rehabilitación da edificación mantendo aqueles elementos tradicionais orixinais, como a chimenea ou a estrutura de ocós, que aínda se conservan.

**NIVEL DE PROTECCIÓN**

Estrutural

**ACTUACIÓN AUTORIZABLES**

**ORDENANZA DE APLICACIÓN:** Normativa de protección do patrimonio cultural do PBM.

**ACTUACIÓN AUTORIZABLES:** As referidas no art 7.2 da normativa. Conforme ao disposto no art 42 Lei 5/2016, do 4 de maio, do patrimonio cultural de Galicia

**ACTUACIÓN ADICIONAIS CORRECTORAS:** Soterrado das liñas eléctricas de baixa e media tensión que arrodean á edificación e que producen un importante impacto visual.

**USO ACTUAL**

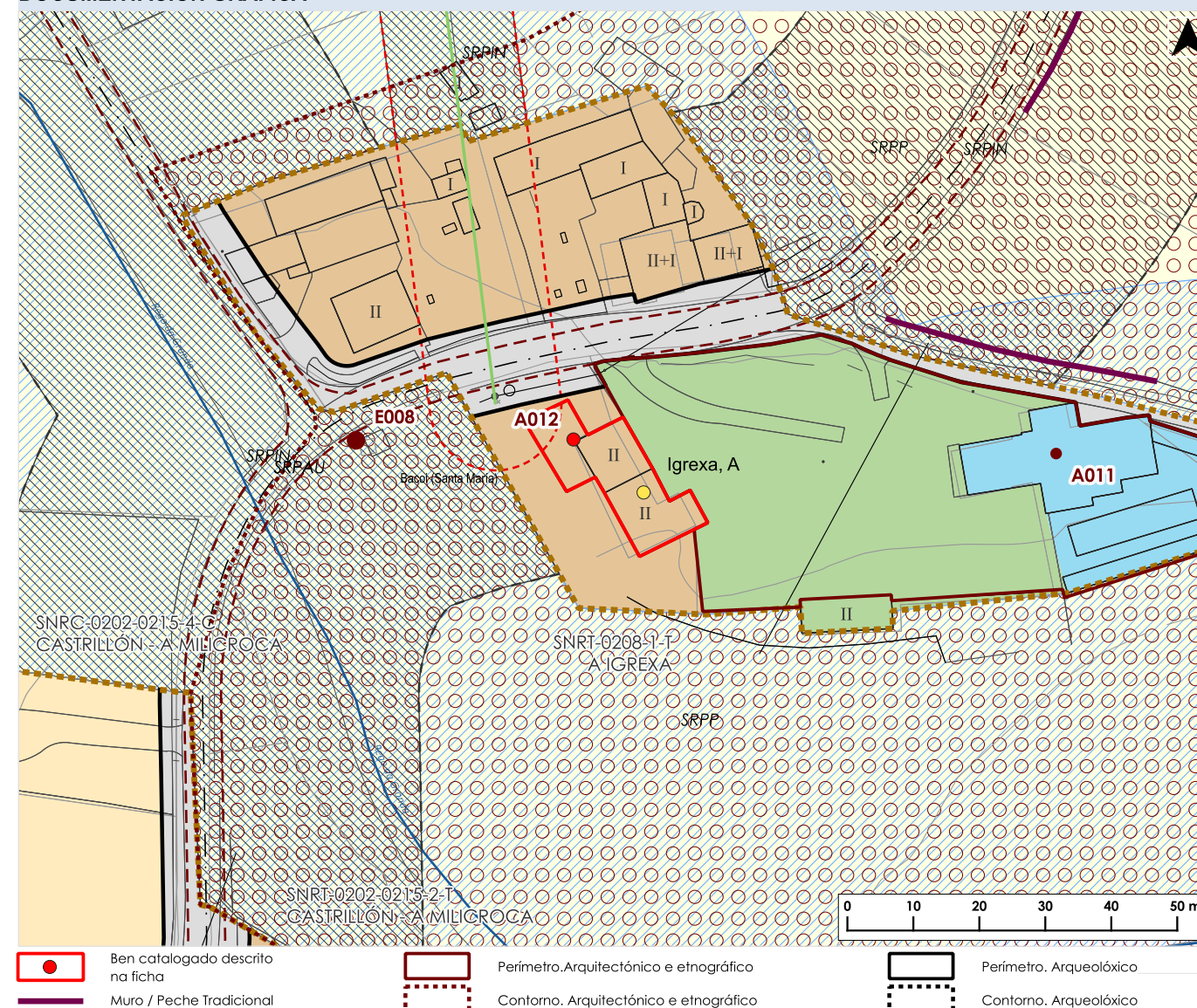
Sen uso

**CONTORNO DE PROTECCIÓN**

Contorno específico.

(O contorno de protección completo pode consultarse nos planos de ordenación).

**DOCUMENTACIÓN GRÁFICA**



**FOTOGRAFÍAS DO ELEMENTO CATALOGADO**



**DATOS IDENTIFICATIVOS DO ELEMENTO CATALOGADO**

**NOME:** Casa de Genaro

**CÓDIGO PBM:** A013  
**CÓDIGO GA:**

**LOCALIZACIÓN**

**LUGAR:** Padriñán

**PARROQUIA:** Bacoí (Santa María)

**CLASIFICACIÓN DO SOLO:** SNR

**CÓD. PLANO INF.:** AMAP\_03PINF\_0216, PINF\_05CAT\_0009A-0307

**COORDENADAS X/Y ETRS89 UTM29:**  
629387.13 / 4821909.06

**CÓD. PLANO ORD.:** AMAP\_04PORD\_0216, PORD\_02CL\_0009A-0307

**CÓDIGO SU/SNR/SUB:** SNR-0216

**CLASIFICACIÓN, CATEGORÍA E TIPO**

**CLASIFICACIÓN:** CAT

**TIPO:** Arquitectónico

**CATEGORÍA:** Monumento

**DESCRIPCIÓN**

Edificación residencial de dúas alturas, con planta en forma de "L". Conta con muros de mampostería careada a cal se reforza por pezas de mellor labra nos ocos e nas esquinas. En planta primeira obsérvanse grandes ocos de forma rectangular, coa dimensión vertical predominante, nos que se dispoñen carpintarías de madeira e nalgún caso varandas a modo de antepeito. A cuberta foi realizada a varias augas e conta con remate de lousa. Asociado á edificación un pombal de planta rectangular (E039), con muros enfoscados e porta alintelada con xambas e cargadoiro de sillería. Cuberta de lousa a catro augas.

**ESTADO DE CONSERVACIÓN**

Regular

**DETERMINACIÓN PARA A SÚA CONSERVACIÓN**

Reposición das xuntas de morteiro de cal nas fachadas dos corpos que forman a edificación, tanto nas xuntas como nas zonas nas que se empregou para reparar morteiro de cemento. Labores de conservación e mantemento das carpintarías de madeira tanto en fiestras como en portas. Acondicionamento dos acabados das edificacións máis recentes que se localizan dentro da mesma parcela para que harmonicen coa edificación principal e as auxiliares tradicionais.

**NIVEL DE PROTECCIÓN**

Estructural

**ACTUACIÓN AUTORIZABLES**

**ORDENANZA DE APLICACIÓN:** Normativa de protección do patrimonio cultural do PBM.

**ACTUACIÓN AUTORIZABLES:** As referidas no art 7.2 da normativa. Conforme ao disposto no art 42 Lei 5/2016, do 4 de maio, do patrimonio cultural de Galicia

**ACTUACIÓN ADICIONAIS CORRECTORAS:** Soterrado dos tendidos aéreos que se localizan preto da edificación, así como o do cableado na fachada e eliminación de algunha luminaria sobre a mesma que se atopa en mal estado, todo elo para evitar o impacto dos mesmos sobre o ben.

**USO ACTUAL**

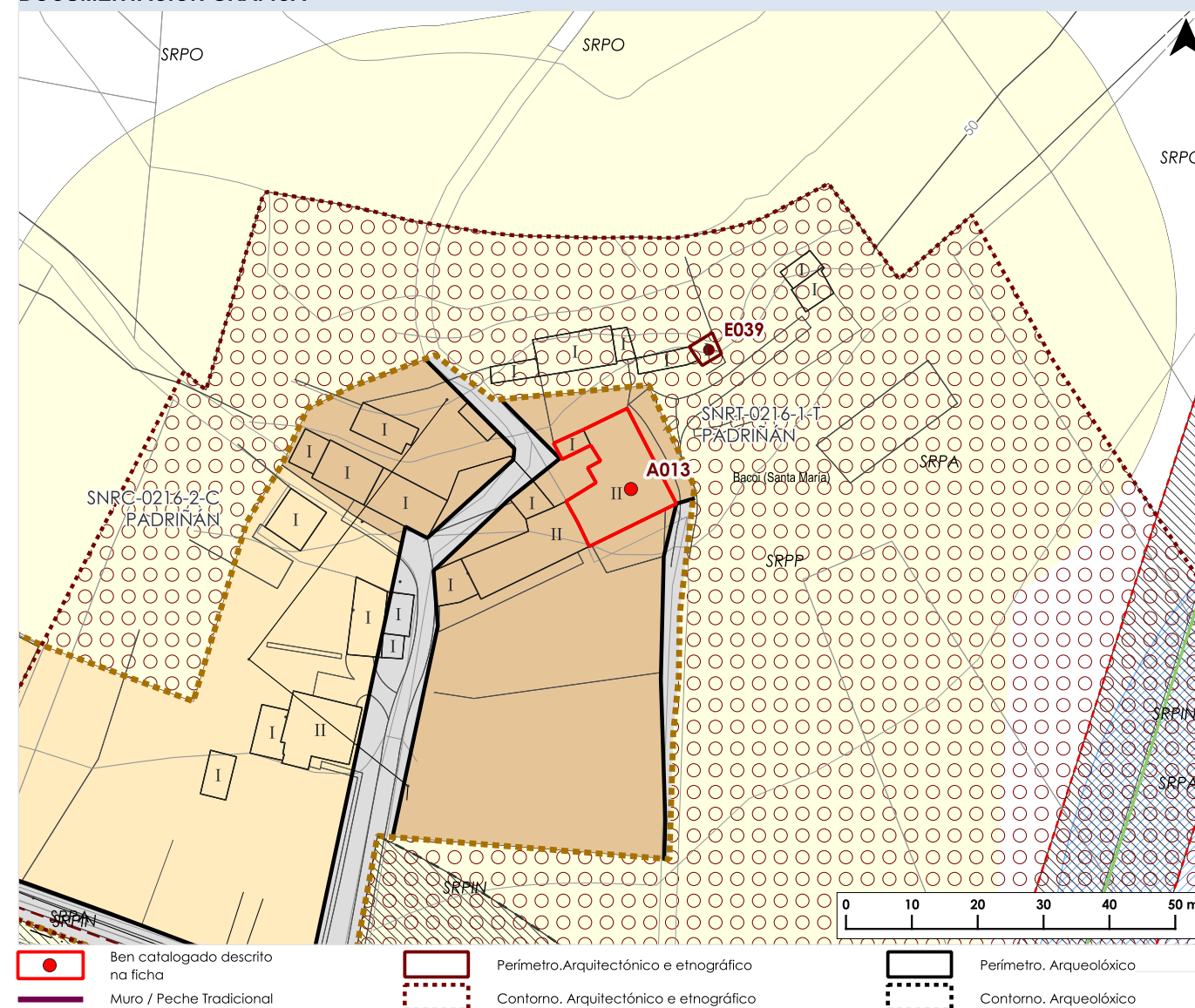
Residencial

**CONTORNO DE PROTECCIÓN**

Contorno específico.

(O contorno de protección completo pode consultarse nos planos de ordenación).

**DOCUMENTACIÓN GRÁFICA**



**FOTOGRAFÍAS DO ELEMENTO CATALOGADO**



Documento aprobado definitivamente por orde da conselleira de Vivenda e Planificación de Infraestruturas do 28.05.2025, logo de ser informado favorablemente polo Pleno da Xunta Consultiva en Materia de Ordenación do Territorio e Urbanismo do 14.05.2025.

CVE: MOUa10Mvnx1  
Verificación: https://sede.xunta.es/cve



DATOS IDENTIFICATIVOS DO ELEMENTO CATALOGADO

**NOME:** Fábrica de Curtidos do Penido

**CÓDIGO PBM:** A014  
**CÓDIGO GA:**

LOCALIZACIÓN

**LUGAR:** Penido  
**PARROQUIA:** O Reirado (Santa María)

**CLASIFICACIÓN DO SOLO:** SNR  
**CÓD. PLANO INF.:** AMAP\_03PINF\_0901, PINF\_05CAT\_0009A-0306

**COORDENADAS X/Y ETRS89 UTM29:**  
626884.55 / 4822202.5

**CÓD. PLANO ORD.:** AMAP\_04PORD\_0901, PORD\_02CL\_0009A-0306  
**CÓDIGO SU/SNR/SUB:** SNR-0901

CLASIFICACIÓN, CATEGORÍA E TIPO

**CLASIFICACIÓN:** CAT  
**CATEGORÍA:** Monumento

**TIPO:** Arquitectónico

DESCRIPCIÓN

Complexo industrial situado ao carón do Río Ferreira, ocupa unha ampla parcela de forma trapezoidal, delimitada por un muro de cachotería, acaroado ao alzado interior deste, os diversos talleres da fábrica, o centro baleiro, en forma de patio, salvo pola presenza dun edificio destinado a oficina. Cada unha das funcións do proceso produtivo está vinculada a un edificio independente dos demais; destaca un longo alpendre con cuberta de lousa a dúas augas sostida por grandes piares cuadrangulares de perpiaño de granito, este espazo aberto ao patio central acolle os píos de curtición. Outras construcións eran o muíño da casca, disposto baixo un edificio que na planta superior acollía a vivenda do propietario, secadoiro, alpendres e un almacén, única construción de dúas plantas existente no conxunto industrial (fóra da residencia do propietario).

ESTADO DE CONSERVACIÓN

Malo

DETERMINACIÓNS PARA A SÚA CONSERVACIÓN

Rehabilitación

NIVEL DE PROTECCIÓN

Estructural

ACTUACIÓN AUTORIZABLES

**ORDENANZA DE APLICACIÓN:** Normativa de protección do patrimonio cultural do PBM.

**ACTUACIÓN AUTORIZABLES:** As referidas no art 7.2 da normativa. Conforme ao disposto no art 42 Lei 5/2016, do 4 de maio, do patrimonio cultural de Galicia

**ACTUACIÓN ADICIONAIS CORRECTORAS:** Os traballos de rehabilitación deberán ter en conta os valores patrimoniais da construción, así com as súas fases construtivas, debendo manter a diferenciación entre elas

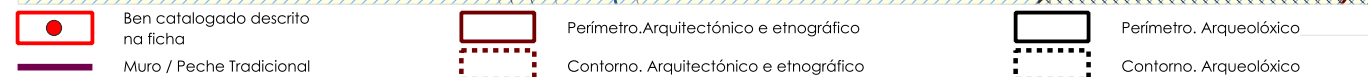
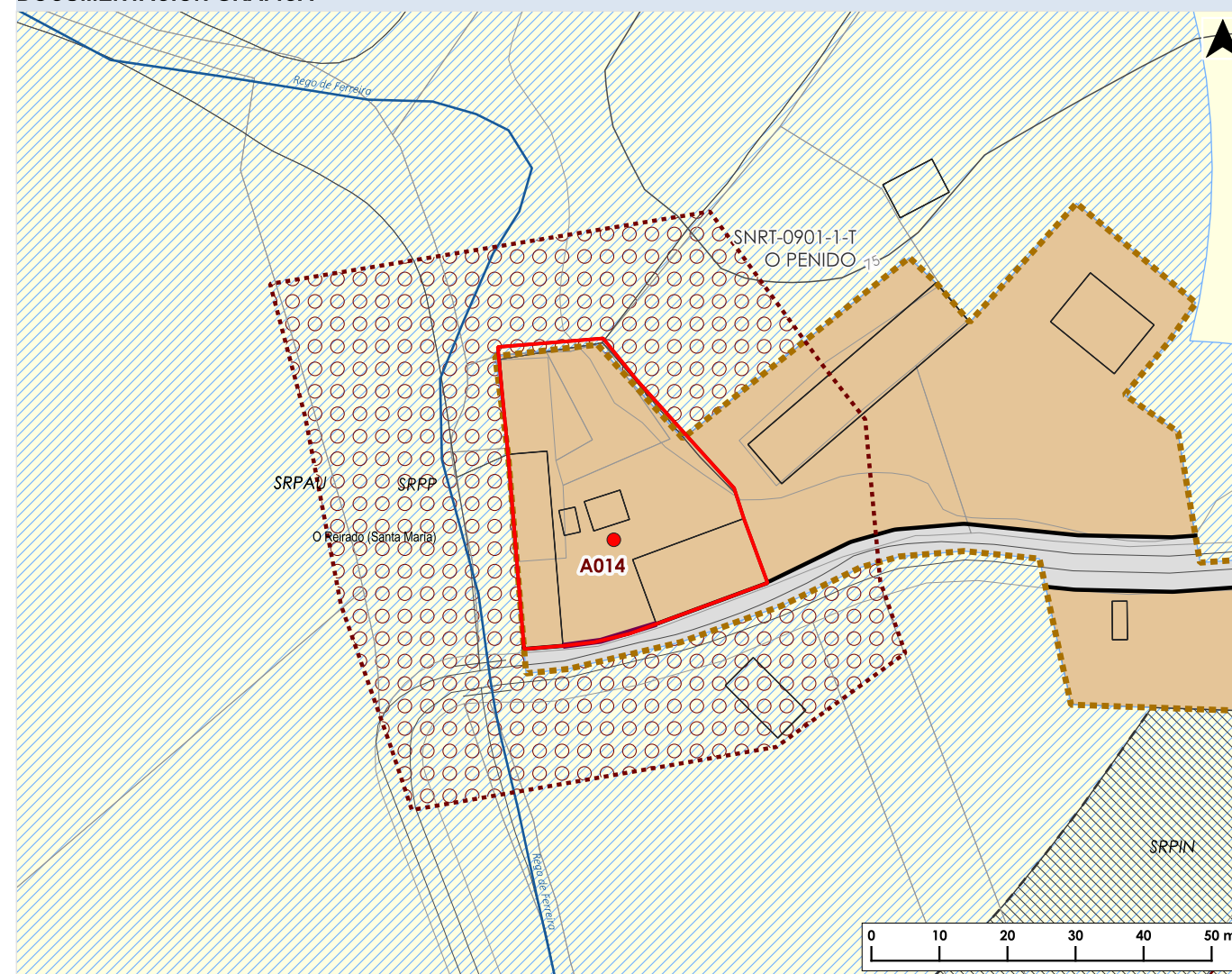
USO ACTUAL

Sen uso

CONTORNO DE PROTECCIÓN

Contorno específico  
(O contorno de protección completo pode consultarse nos planos de ordenación).

DOCUMENTACIÓN GRÁFICA



FOTOGRAFÍAS DO ELEMENTO CATALOGADO



**DATOS IDENTIFICATIVOS DO ELEMENTO CATALOGADO**

**NOME:** Casa-Escola de Bacoí

**CÓDIGO PBM:** A015  
**CÓDIGO GA:**

**LOCALIZACIÓN**

**LUGAR:** Canaledo

**PARROQUIA:** Bacoí (Santa María)

**CLASIFICACIÓN DO SOLO:** SNR

**CÓD. PLANO INF.:** AMAP\_03PINF\_0201, PINF\_05CAT\_0009A-0407

**COORDENADAS X/Y ETRS89 UTM29:**  
629648.36 / 4822009.69

**CÓD. PLANO ORD.:** AMAP\_04PORD\_0201, PORD\_02CL\_0009A-0407

**CÓDIGO SU/SNR/SUB:** SNR-0201

**CLASIFICACIÓN, CATEGORÍA E TIPO**

**CLASIFICACIÓN:** CAT

**TIPO:** Arquitectónico

**CATEGORÍA:** Monumento

**DESCRIPCIÓN**

Edificio de planta rectangular e cuberta de lousa, resolta a dúas augas. Presenta amplos vans alintelados e unha sinxela escalinata de acceso. Inaugurada no ano 1930, funcionou como escola ata o ano 1973.

**ESTADO DE CONSERVACIÓN**

Regular

**DETERMINACIÓN PARA A SÚA CONSERVACIÓN**

Conservación e mantemento do ben procedéndose ao pintado das fachadas e a eliminación de vexetación de colonización, de xeito periódico. Eliminación da marquesiña de chapa adosada á fachada norte ou de ser necesario o mantemento do seu uso substitución da mesma por outra realizada en materiais máis acordes co contorno tradicional no que se localiza e reubicación deste acolleiro nas inmediacións.

**NIVEL DE PROTECCIÓN**

Ambiental

**ACTUACIÓNS AUTORIZABLES**

**ORDENANZA DE APLICACIÓN:** Normativa de protección do patrimonio cultural do PBM.

**ACTUACIÓNS AUTORIZABLES:** As referidas no art 7.3 da normativa. Conforme ao disposto no art 42 Lei 5/2016, do 4 de maio, do patrimonio cultural de Galicia

**ACTUACIÓNS ADICIONAIS CORRECTORAS:** Soterrado dos tendidos aéreos que se localizan preto da edificación para evitar o impacto dos mesmos sobre o ben e sobre o resto do núcleo. Reubicación dos contedores do lixo afastándoos das fachadas da edificación.

**USO ACTUAL**

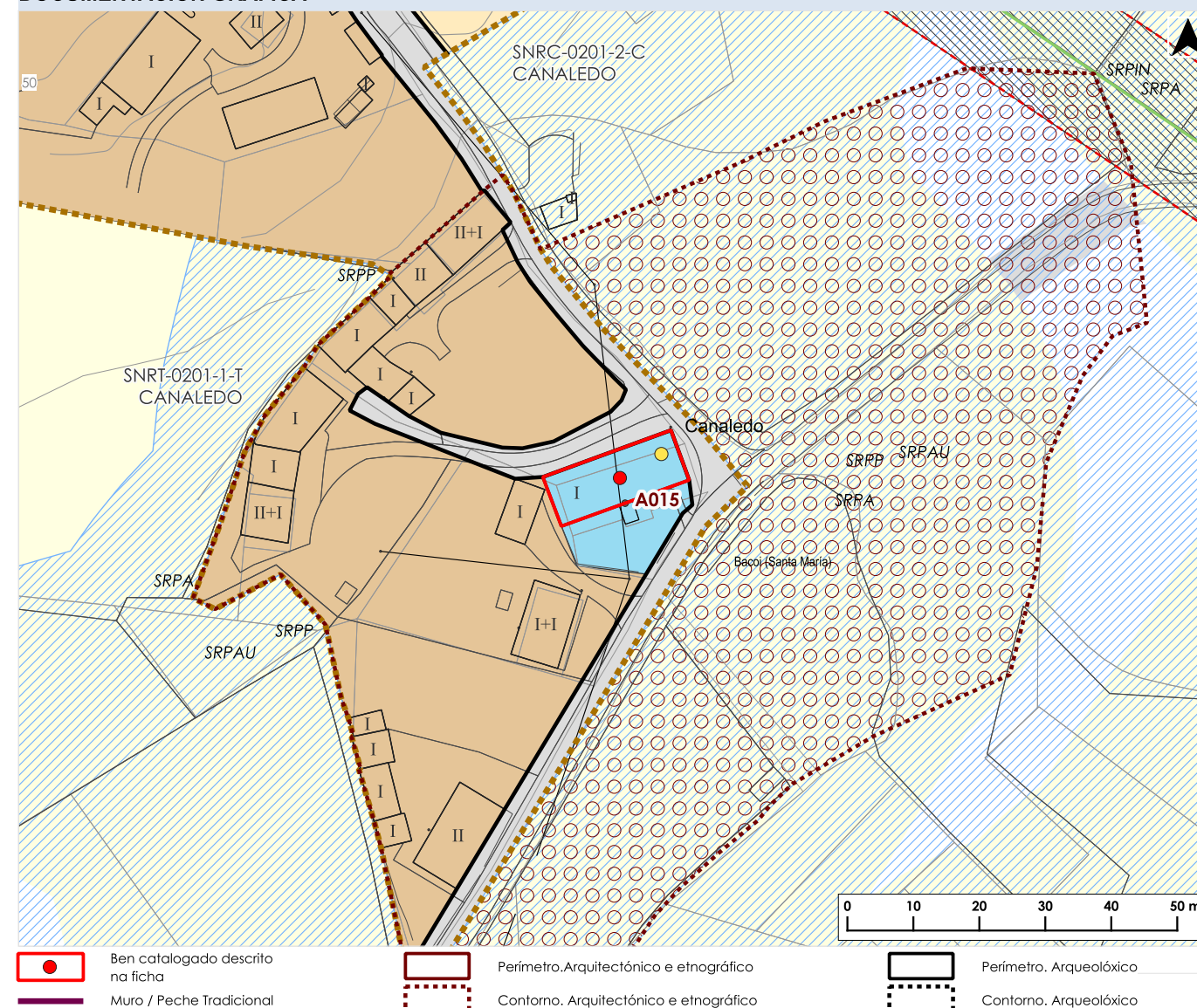
Cultural

**CONTORNO DE PROTECCIÓN**

Contorno específico.

(O contorno de protección completo pode consultarse nos planos de ordenación).

**DOCUMENTACIÓN GRÁFICA**



**FOTOGRAFÍAS DO ELEMENTO CATALOGADO**



**DATOS IDENTIFICATIVOS DO ELEMENTO CATALOGADO**

**NOME:** Igrexa parroquial de Carballido

**CÓDIGO PBM:** A016  
**CÓDIGO GA:**

**LOCALIZACIÓN**

**LUGAR:** Carballido  
**PARROQUIA:** Carballido (San Sebastián)

**CLASIFICACIÓN DO SOLO:** SNR  
**CÓD. PLANO INF.:** AMAP\_03PINF\_0313, PINF\_05CAT\_0009A-0307

**COORDENADAS X/Y ETRS89 UTM29:**  
629424 / 4820977

**CÓD. PLANO ORD.:** AMAP\_04PORD\_0313, PORD\_02CL\_0009A-0307  
**CÓDIGO SU/SNR/SUB:** SNR-0313

**CLASIFICACIÓN, CATEGORÍA E TIPO**

**CLASIFICACIÓN:** CAT  
**CATEGORÍA:** Monumento

**TIPO:** Arquitectónico

**DESCRIPCIÓN**

Igrexa de planta de cruz latina, con cruceiro destacado en altura; cuberta de lousa a dúas augas nas naves e a catro augas no cruceiro. Construída a finais do século XVIII. Na fachada occidental destaca, disposta no seu eixe, unha gran torre-campanario de planta cadrada e tres corpos; o inferior caracterízase polo seu carácter macizo; o segundo corpo, separado do anterior por unha voada comixa, ten igualmente planta cadrada e un van orientado a cada cara, resoltos estes con arcos de medio punto e decoración en caixa nos machóns; o terceiro corpo ten planta circular, de menores dimensións, e está rematado por un cupulín e pináculos decorativos.

**ESTADO DE CONSERVACIÓN**

Regular

**DETERMINACIÓN PARA A SÚA CONSERVACIÓN**

Recuperación das carpinterías, particularmente a da entrada occidental. Recuperación do enfoscado das fachadas que debeu ter en orixe.

**NIVEL DE PROTECCIÓN**

Integral

**ACTUACIÓNS AUTORIZABLES**

**ORDENANZA DE APLICACIÓN:** Normativa de protección do patrimonio cultural do PBM.

**ACTUACIÓNS AUTORIZABLES:** As referidas no art 7.1 da normativa. Conforme ao disposto no art 42 Lei 5/2016, do 4 de maio, do patrimonio cultural de Galicia

**ACTUACIÓNS ADICIONAIS CORRECTORAS:** Eliminación periódica de vexetación de colonización no contorno do templo.

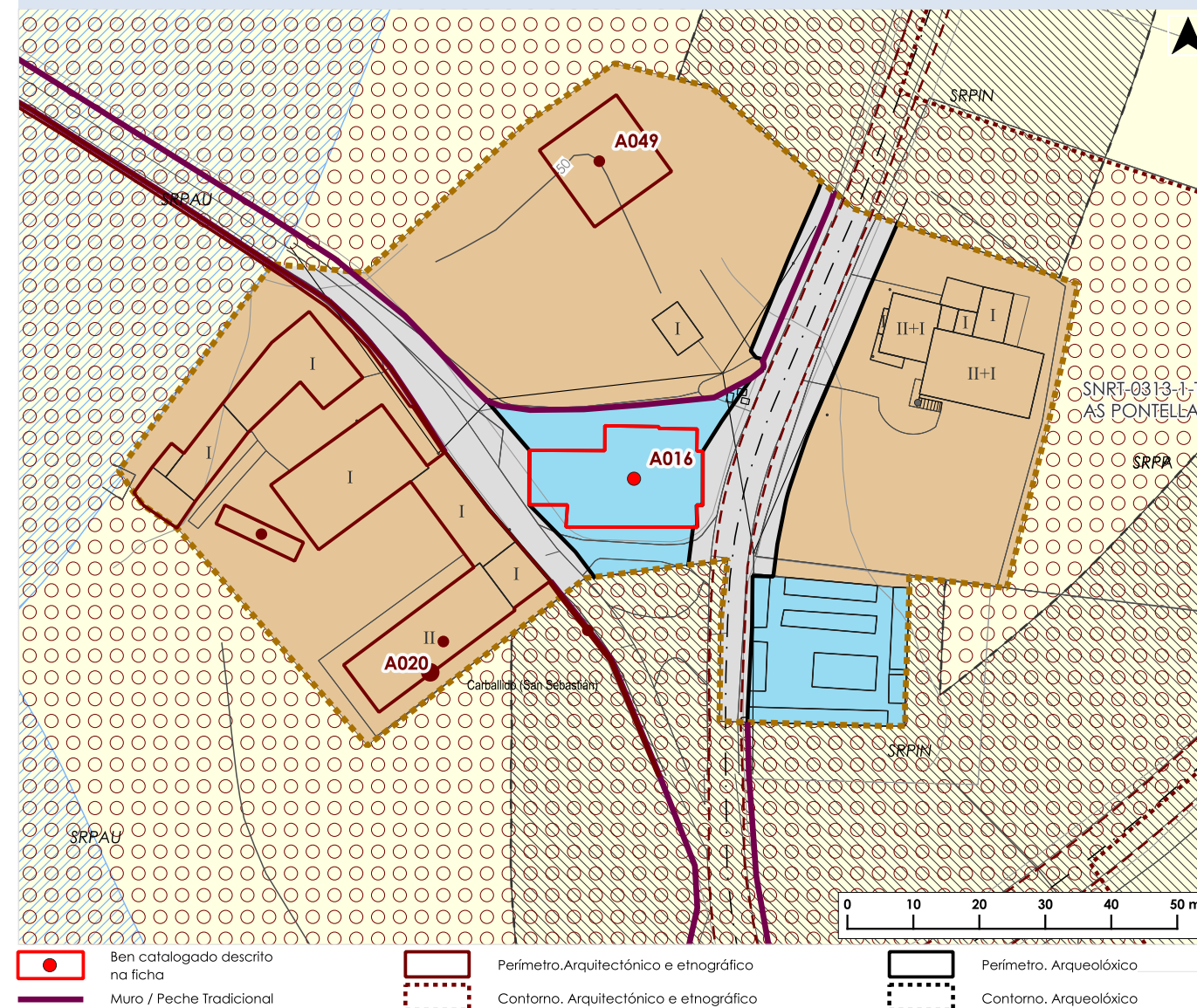
**USO ACTUAL**

Relixiosa

**CONTORNO DE PROTECCIÓN**

Contorno específico.  
(O contorno de protección completo pode consultarse nos planos de ordenación).

**DOCUMENTACIÓN GRÁFICA**



**FOTOGRAFÍAS DO ELEMENTO CATALOGADO**



**DATOS IDENTIFICATIVOS DO ELEMENTO CATALOGADO**

**NOME:** Casa Reitoral de Adelán

**CÓDIGO PBM:** A017  
**CÓDIGO GA:**

**LOCALIZACIÓN**

**LUGAR:** Adelán

**PARROQUIA:** Adelán (Santiago)

**CLASIFICACIÓN DO SOLO:** SNR

**CÓD. PLANO INF.:** AMAP\_03PINF\_0110-0114, PINF\_05CAT\_0009A-0408

**CÓD. PLANO ORD.:** AMAP\_04PORD\_0110-0114, PORD\_02CL\_0009A-0408

**COORDENADAS X/Y ETRS89 UTM29:**  
629747.28 / 4819400.08

**CÓDIGO SU/SNR/SUB:** SNR-0110-0114

**CLASIFICACIÓN, CATEGORÍA E TIPO**

**CLASIFICACIÓN:** CAT

**TIPO:** Arquitectónico

**CATEGORÍA:** Monumento

**DESCRIPCIÓN**

Edificio de planta rectangular e cuberta de lousa resolta a dúas augas, fachada, enfoscada e mostrando perpiños de granito nos esquinais, xambas e linteis. Na planta baixa, presenta tres vans alintelados, o central corresponde á porta de acceso e os laterais a fiestras, a planta superior presenta outros tres vans en forma de fiestras, nos eixes determinados polos vans da planta inferior. Conta con carpinterías de madeira de apertura exterior.

**ESTADO DE CONSERVACIÓN**

Bo

**DETERMINACIÓNS PARA A SÚA CONSERVACIÓN**

As propias de conservación e mantemento

**NIVEL DE PROTECCIÓN**

Estructural

**ACTUACIÓNS AUTORIZABLES**

**ORDENANZA DE APLICACIÓN:** Normativa de protección do patrimonio cultural do PBM.

**ACTUACIÓNS AUTORIZABLES:** As referidas no art 7.2 da normativa. Conforme ao disposto no art 42 Lei 5/2016, do 4 de maio, do patrimonio cultural de Galicia

**ACTUACIÓNS ADICIONAIS CORRECTORAS:** Adecuación do contorno

**USO ACTUAL**

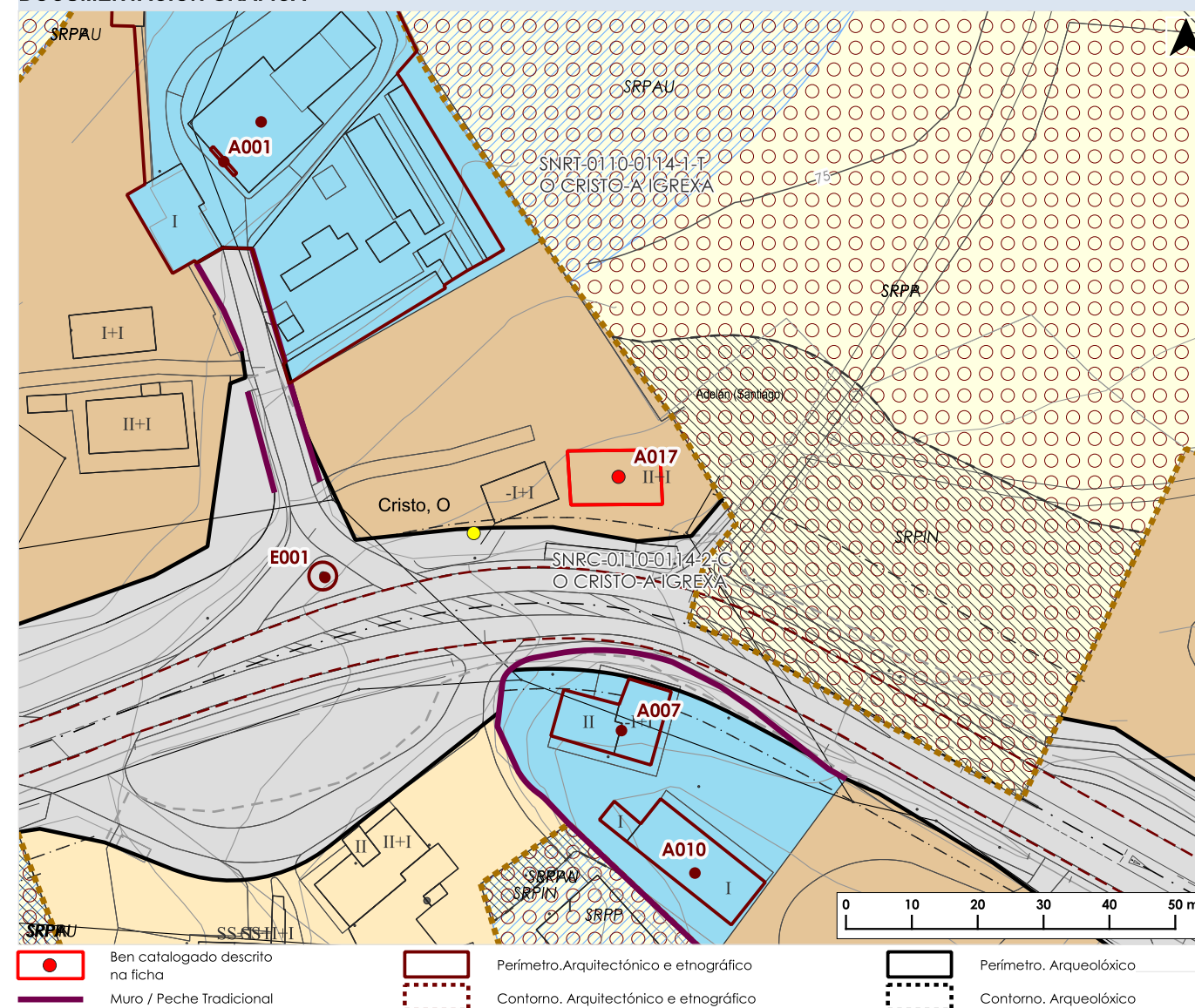
Sen uso

**CONTORNO DE PROTECCIÓN**

Contorno específico.

(O contorno de protección completo pode consultarse nos planos de ordenación).

**DOCUMENTACIÓN GRÁFICA**



**FOTOGRAFÍAS DO ELEMENTO CATALOGADO**



Documento aprobado definitivamente por orde da conselleira de Vivenda e Planificación de Infraestruturas do 28.05.2025, logo de ser informado favorablemente polo Pleno da Xunta Consultiva en Materia de Ordenación do Territorio e Urbanismo do 14.05.2025.

CVE: 01L7Q1aTvdq8  
Verificación: <https://sede.xunta.es/cve>



**DATOS IDENTIFICATIVOS DO ELEMENTO CATALOGADO**

**NOME:** Torre da Agüeira

**CÓDIGO PBM:** A018  
**CÓDIGO GA:**

**LOCALIZACIÓN**

**LUGAR:** A Agüeira  
**PARROQUIA:** Carballido (San Sebastián)

**CLASIFICACIÓN DO SOLO:** SNR  
**CÓD. PLANO INF.:** AMAP\_03PINF\_0301, PINF\_05CAT\_0009A-0407  
**CÓD. PLANO ORD.:** AMAP\_04PORD\_0301, PORD\_02CL\_0009A-0407  
**CÓDIGO SU/SNR/SUB:** SNR-0301

**CLASIFICACIÓN, CATEGORÍA E TIPO**

**CLASIFICACIÓN:** CAT  
**CATEGORÍA:** Monumento  
**TIPO:** Arquitectónico

**DESCRIPCIÓN**

Edificio de planta cuadrangular con diversas construcións acaroadas, algunhas delas contemporáneas. Cuberta de lousa, resolta a catro augas. Destaca o acceso cun arco de medio punto formado por grandes doelas. Patín de acceso á planta alta. Os remates das fachadas atópanse en mal estado observándose grezas e partes nas que se perdeu o revestimento. Nas proximidades un hórreo, con estrutura mixta, cepas e testeiros de perpiaño de granito, cámara de madeira, en mal estado de conservación, e cuberta de lousa, resolta a catro augas.

**ESTADO DE CONSERVACIÓN**

Malo

**DETERMINACIÓN PARA A SÚA CONSERVACIÓN**

Rehabilitación da edificación principal.

**NIVEL DE PROTECCIÓN**

Integral

**ACTUACIÓN AUTORIZABLES**

**ORDENANZA DE APLICACIÓN:** Normativa de protección do patrimonio cultural do PBM.  
**ACTUACIÓN AUTORIZABLES:** As referidas no art 7.1 da normativa. Conforme ao disposto no art 42 Lei 5/2016, do 4 de maio, do patrimonio cultural de Galicia  
**ACTUACIÓN ADICIONAIS CORRECTORAS:** Eliminación das construcións e anexos acaroados de tipoloxía non tradicional.

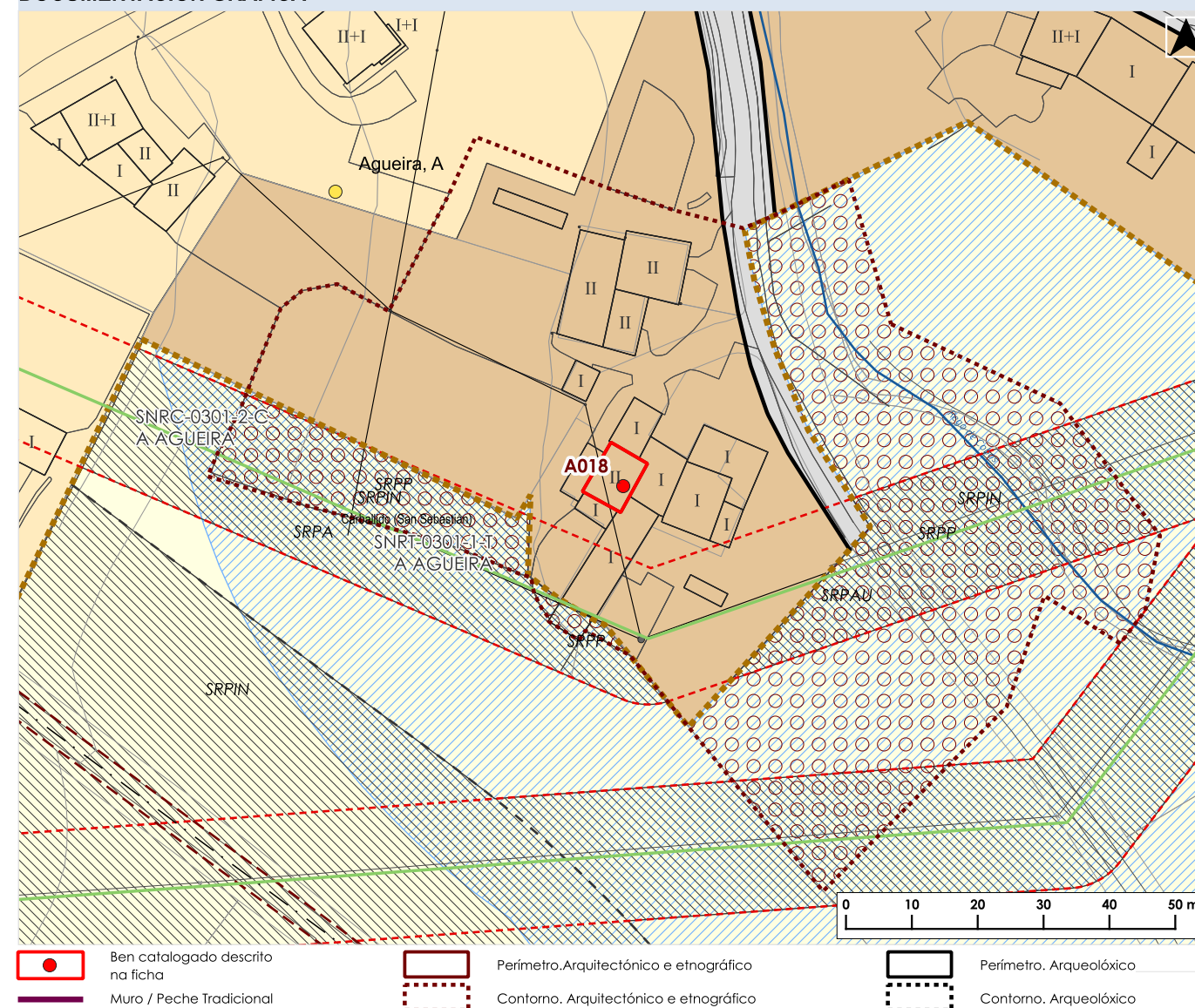
**USO ACTUAL**

Corte

**CONTORNO DE PROTECCIÓN**

Contorno específico.  
(O contorno de protección completo pode consultarse nos planos de ordenación).

**DOCUMENTACIÓN GRÁFICA**



**FOTOGRAFÍAS DO ELEMENTO CATALOGADO**



**DATOS IDENTIFICATIVOS DO ELEMENTO CATALOGADO**

**NOME:** Pazo de Allegue

**CÓDIGO PBM:** A019  
**CÓDIGO GA:**

**LOCALIZACIÓN**

**LUGAR:** Allegue  
**PARROQUIA:** Carballido (San Sebastián)

**CLASIFICACIÓN DO SOLO:** SR  
**CÓD. PLANO INF.:** PINF\_05CAT\_0009A-0406

**COORDENADAS X/Y ETRS89 UTM29:**  
630927 / 4822965

**CÓD. PLANO ORD.:** PORD\_02CL\_0009A-0406  
**CÓDIGO SU/SNR/SUB:**

**CLASIFICACIÓN, CATEGORÍA E TIPO**

**CLASIFICACIÓN:** CAT  
**CATEGORÍA:** Monumento

**TIPO:** Arquitectónico

**DESCRIPCIÓN**

Construción formada por tres corpos, cuberta de lousa, resolta a catro augas. Edificado sucesivamente nos séculos XVII e XVIII (ano 1706, segundo inscrición nun dos linteis) e reconstruído a comezos do século XXI. Presenta muros de mampostería ou perpiaño, segundo a fachada, recorridos por amplos vans alintelados dispostos ritmicamente e unha sinxela imposta que separa a planta terrea da superior. Na contorna conserva un cruceiro (E013), dous fornos (un deles próximo á estrada e outro á vivenda), un hórreo (A019\_01), unha fonte e un pombal (E016), sito este último sobre unha pequena elevación que domina o espazo de val próximo.

**ESTADO DE CONSERVACIÓN**

Bo

**DETERMINACIÓNS PARA A SÚA CONSERVACIÓN**

As propias de conservación e mantemento

**NIVEL DE PROTECCIÓN**

Estrutural

**ACTUACIÓNS AUTORIZABLES**

**ORDENANZA DE APLICACIÓN:** Normativa de protección do patrimonio cultural do PBM.

**ACTUACIÓNS AUTORIZABLES:** As referidas no art 7.2 da normativa. Conforme ao disposto no art 42 Lei 5/2016, do 4 de maio, do patrimonio cultural de Galicia

**ACTUACIÓNS ADICIONAIS CORRECTORAS:** Mantemento periódico de limpeza da vexetación de colonización para evitar que esta impida a observación tanto da edificación principal como dos outros elementos tradicionais situados nas inmediacións.

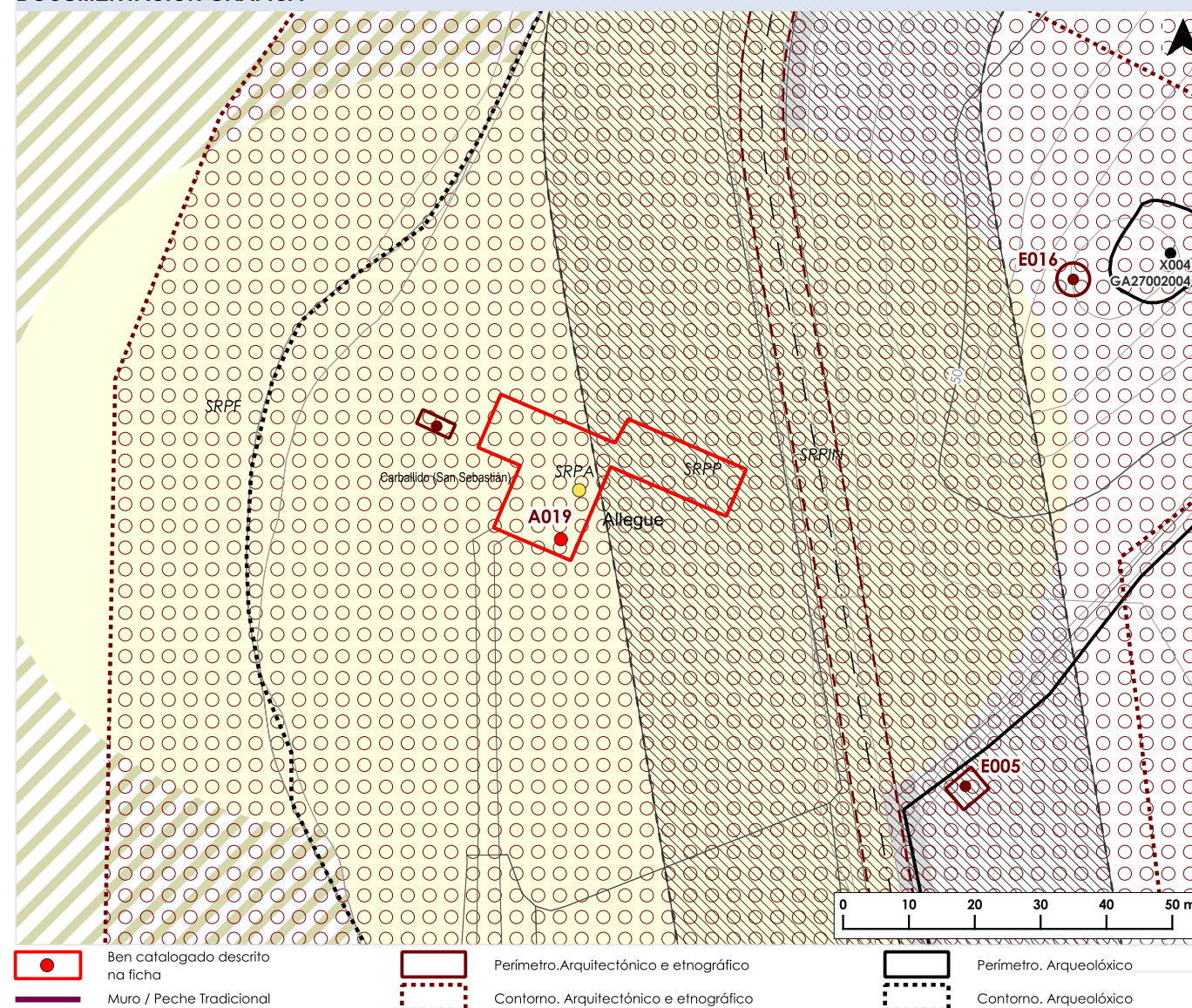
**USO ACTUAL**

Residencial

**CONTORNO DE PROTECCIÓN**

Contorno específico.  
(O contorno de protección completo pode consultarse nos planos de ordenación).

**DOCUMENTACIÓN GRÁFICA**



**FOTOGRAFÍAS DO ELEMENTO CATALOGADO**



Documento aprobado definitivamente por orde da conselleira de Vivenda e Planificación de Infraestruturas do 28.05.2025, logo de ser informado favorablemente polo Pleno da Xunta Consultiva en Materia de Ordenación do Territorio e Urbanismo do 14.05.2025.

CVE: OIL7QiaTvdq8  
Verificación: https://sede.xunta.es/cve



DATOS IDENTIFICATIVOS DO ELEMENTO CATALOGADO

**NOME:** Hórreo do Pazo de Allegue

**CÓDIGO PBM:** A019\_01  
**CÓDIGO GA:**

LOCALIZACIÓN

**LUGAR:** Allegue

**PARROQUIA:** Carballido (San Sebastián)

**CLASIFICACIÓN DO SOLO:** SR

**CÓD. PLANO INF.:** PINF\_05CAT\_0009A-0406

**COORDENADAS X/Y ETRS89 UTM29:**  
630908.12 / 4822982.19

**CÓD. PLANO ORD.:** PORD\_02CL\_0009A-0406

**CÓDIGO SU/SNR/SUB:**

CLASIFICACIÓN, CATEGORÍA E TIPO

**CLASIFICACIÓN:** CAT

**TIPO:** Etnolóxico

**CATEGORÍA:** Monumento

DESCRIPCIÓN

Hórreo de un claro cos penais sobre cadansúa cepa, as cales contan con tornarratos na súa parte superior, realizados tanto no primeiro como no segundo caso con bloques grandes de pedra unidos por argamasa. Na parte alta dos penais aparece unha cornixa previa á cubrición. A cámara é de estrutura de madeira tanto no que fai aos elementos estruturais como aos de peche dos alzados costais. A cuberta é a catro augas con remate de louxa. O elemento atópase na mesma parcela e a carón do A019.

ESTADO DE CONSERVACIÓN

Bo

DETERMINACIÓNS PARA A SÚA CONSERVACIÓN

Levaranse a cabo as labores periódicas de conservación e mantemento para que o ben se manteña en boas condicións.

NIVEL DE PROTECCIÓN

Integral

ACTUACIÓNS AUTORIZABLES

**ORDENANZA DE APLICACIÓN:** Normativa de protección do patrimonio cultural do PBM.

**ACTUACIÓNS AUTORIZABLES:** As referidas no art 7.1 da normativa. Conforme ao disposto no art 42 Lei 5/2016, do 4 de maio, do patrimonio cultural de Galicia

**ACTUACIÓNS ADICIONAIS CORRECTORAS:**

USO ACTUAL

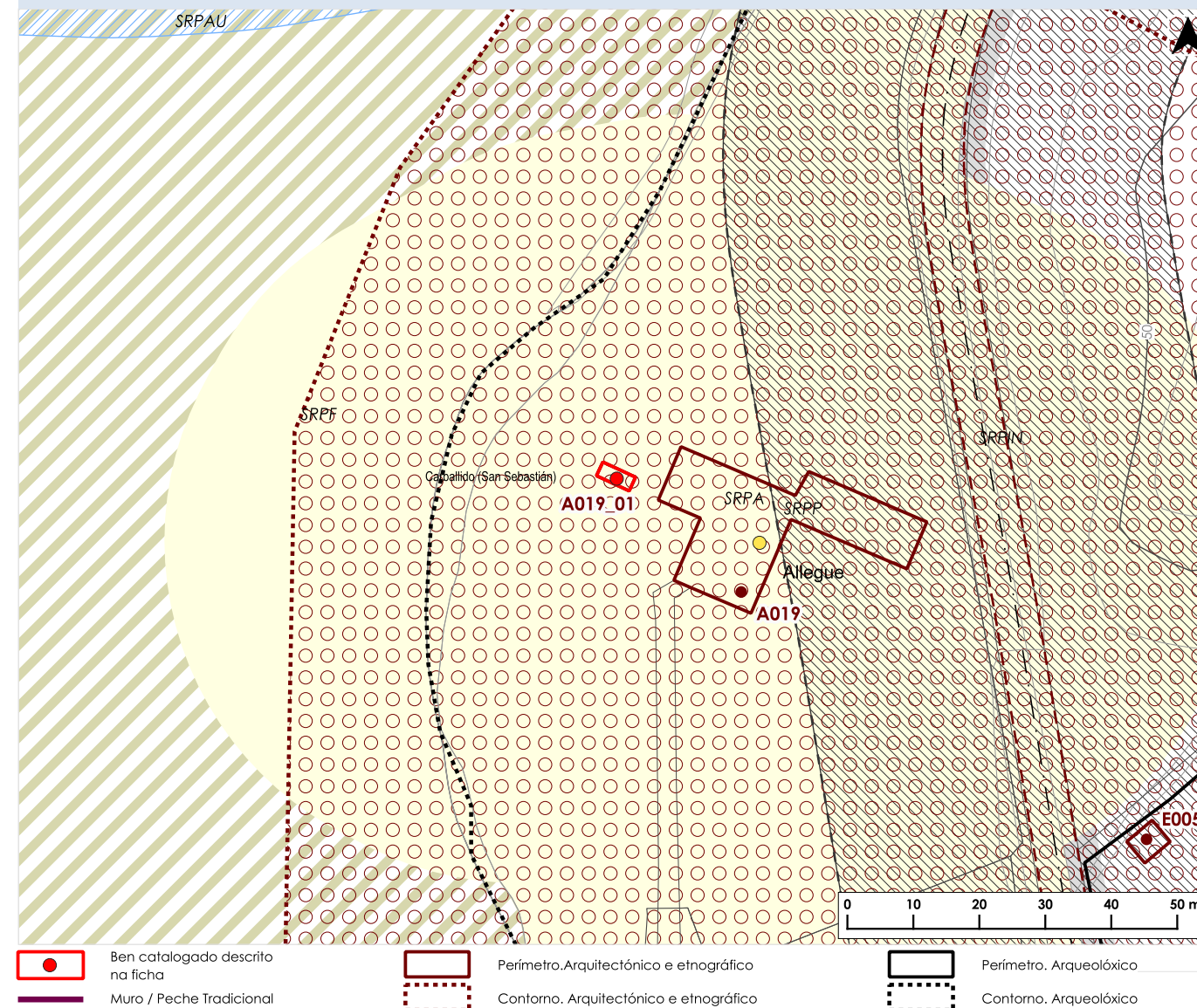
Sen uso

CONTORNO DE PROTECCIÓN

Contorno específico.

(O contorno de protección completo pode consultarse nos planos de ordenación).

DOCUMENTACIÓN GRÁFICA



FOTOGRAFÍAS DO ELEMENTO CATALOGADO



**DATOS IDENTIFICATIVOS DO ELEMENTO CATALOGADO**

**NOME:** Casa Señorial de San Sebastian / Casa de San Tomé / Casa do Adro / Casa de Reimunde  
**CÓDIGO PBM:** A020  
**CÓDIGO GA:**

**LOCALIZACIÓN**

**LUGAR:** As Pontellas-Piñeiros  
**PARROQUIA:** Carballido (San Sebastián)

**CLASIFICACIÓN DO SOLO:** SNR  
**CÓD. PLANO INF.:** AMAP\_03PINF\_0313, PINF\_05CAT\_0009A-0307

**COORDENADAS X/Y ETRS89 UTM29:**  
 629395.09 / 4820952.31

**CÓD. PLANO ORD.:** AMAP\_04PORD\_0313, PORD\_02CL\_0009A-0307  
**CÓDIGO SU/SNR/SUB:** SNR-0313

**CLASIFICACIÓN, CATEGORÍA E TIPO**

**CLASIFICACIÓN:** CAT  
**CATEGORÍA:** Monumento  
**TIPO:** Arquitectónico

**DESCRIPCIÓN**

A edificación principal da parcela presenta planta rectangular, cuberta de lousa, resolta a catro augas. Edificada en perpiaño de granito con vans alintelados. Acaroado un edificio de planta baixa e soportal formado por piares monolíticos de sección cadrada co treito central oitavado, con basas e capiteis moldurados. Existe na propiedade unha palleira con cuberta a dúas augas de fibrocemento e un hórreo de estrutura mixta (A020\_03). Destaca un escudo señorial na fachada sueste (A020\_02) e o portalón de acceso e o muro na zona nordés (A020\_01). Nas inmediacións localízase un pombal (ficha E035) posiblemente pertencente tamén á propiedade da vivenda.

**ESTADO DE CONSERVACIÓN**

Bo

**DETERMINACIÓN PARA A SÚA CONSERVACIÓN**

As propias de conservación e mantemento. Modificación do acabado da cuberta de fibrocemento da palleira en favor doutro de tipo tradicional

**NIVEL DE PROTECCIÓN**

Estructural

**ACTUACIÓN AUTORIZABLES**

**ORDENANZA DE APLICACIÓN:** Normativa de protección do patrimonio cultural do PBM.

**ACTUACIÓN AUTORIZABLES:** As referidas no art 7.2 da normativa. Conforme ao disposto no art 42 Lei 5/2016, do 4 de maio, do patrimonio cultural de Galicia

**ACTUACIÓN ADICIONAIS CORRECTORAS:** Mantemento periódico de limpeza da vexetación de colonización para evitar que esta impida a observación tanto da edificación principal como dos outros elementos tradicionais situados nas inmediacións. Soterramento dos tendidos eléctricos existentes nas proximidades do ben.

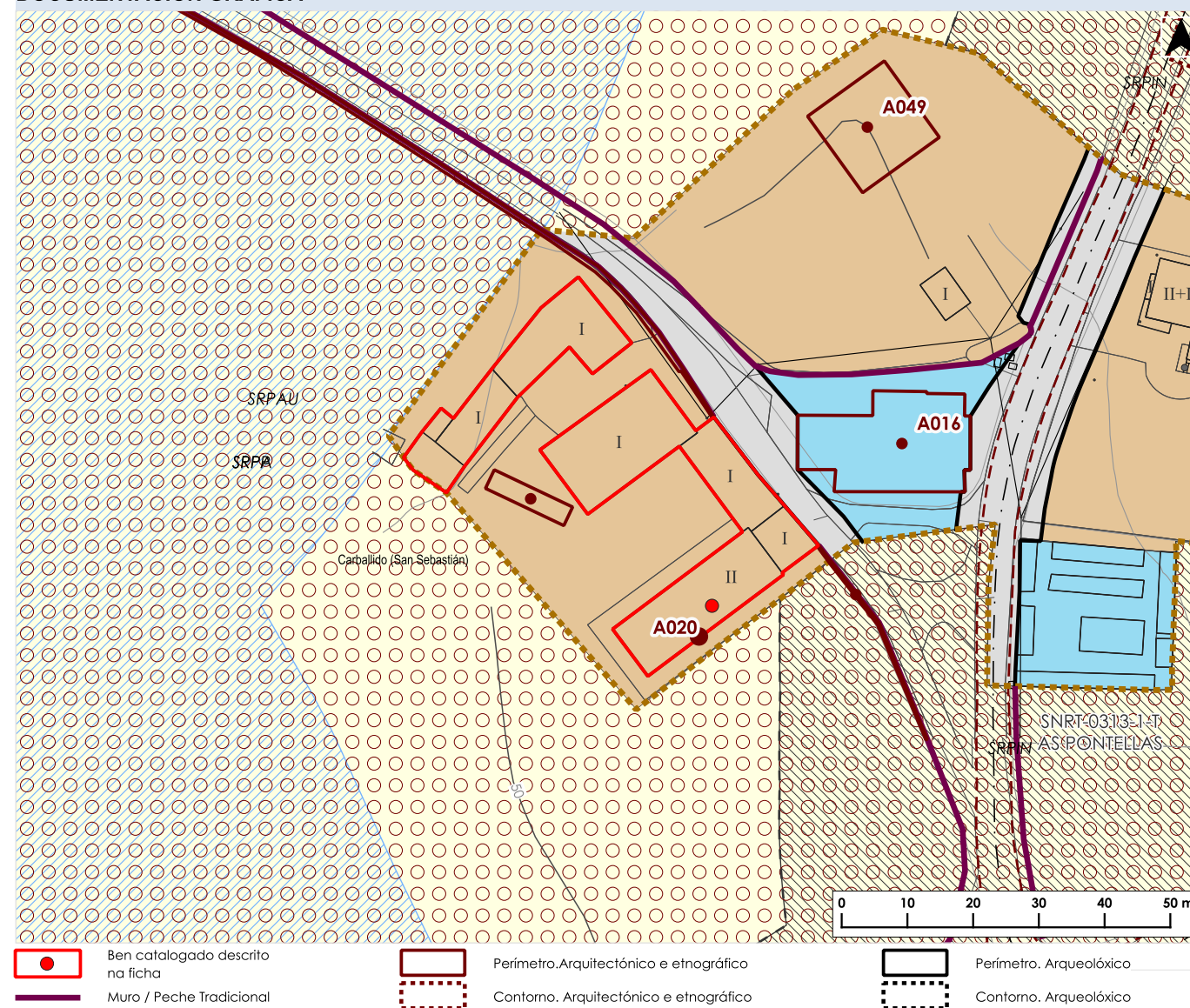
**USO ACTUAL**

Residencial

**CONTORNO DE PROTECCIÓN**

Contorno específico.  
 (O contorno de protección completo pode consultarse nos planos de ordenación).

**DOCUMENTACIÓN GRÁFICA**



**FOTOGRAFÍAS DO ELEMENTO CATALOGADO**



**DATOS IDENTIFICATIVOS DO ELEMENTO CATALOGADO**

**NOME:** Portada e muro de peche da Casa Señorial de San Sebastián **CÓDIGO PBM:** A020\_01  
**CÓDIGO GA:**

**LOCALIZACIÓN**

**LUGAR:** As Pontellas-Piñeiros  
**PARROQUIA:** Carballido (San Sebastián)

**CLASIFICACIÓN DO SOLO:** SR  
**CÓD. PLANO INF.:** PINF\_05CAT\_0009A-0307

**COORDENADAS X/Y ETRS89 UTM29:**  
629416.98 / 4820954.01

**CÓD. PLANO ORD.:** PORD\_02CL\_0009A-0307  
**CÓDIGO SU/SNR/SUB:**

**CLASIFICACIÓN, CATEGORÍA E TIPO**

**CLASIFICACIÓN:** CAT **TIPO:** Arquitectónico  
**CATEGORÍA:** Monumento

**DESCRIPCIÓN**

A finca onde se localiza o elemento A020 conta cun muro de peche na zona nordés, na parte adxacente á igrexa parroquial, onde destaca a presenza dun portalón. Todo o muro está executado en perpiaño de granito e acada unha maior altura nas inmediacións do acceso á vivenda. O portalón presenta arco arquitravado, enmarcado por lexemas que sosteñen unha voada cornixa da que parte un frontón de sinuoso perfil, flanqueado por pináculos. O resto do límite da parcela parece estar conformado por vexetación e mesmo se amosa aberto nalgúns tramos. A edificación principal conta cun escudo nunha das súas fachadas e na parcela (A020\_02), entre diversas construcións tradicionais, localízase un hórreo (A020\_03).

**ESTADO DE CONSERVACIÓN**

O portalón bo, o muro regular.

**DETERMINACIÓNS PARA A SÚA CONSERVACIÓN**

Reposición das xuntas do muro con emprego de morteiro de cal. Substitución da carpintería metálica por outra de materiais e cores máis compatibles coa natureza tradicional dos bens do contorno.

**NIVEL DE PROTECCIÓN**

Integral

**ACTUACIÓNS AUTORIZABLES**

**ORDENANZA DE APLICACIÓN:** Normativa de protección do patrimonio cultural do PBM.

**ACTUACIÓNS AUTORIZABLES:** As referidas no art 7.1 da normativa. Conforme ao disposto no art 42 Lei 5/2016, do 4 de maio, do patrimonio cultural de Galicia

**ACTUACIÓNS ADICIONAIS CORRECTORAS:** Mantemento periódico de limpeza da vexetación de colonización para evitar que esta impida a percepción dos bens. Soterramento dos tendidos eléctricos existentes nas inmediacións do ben.

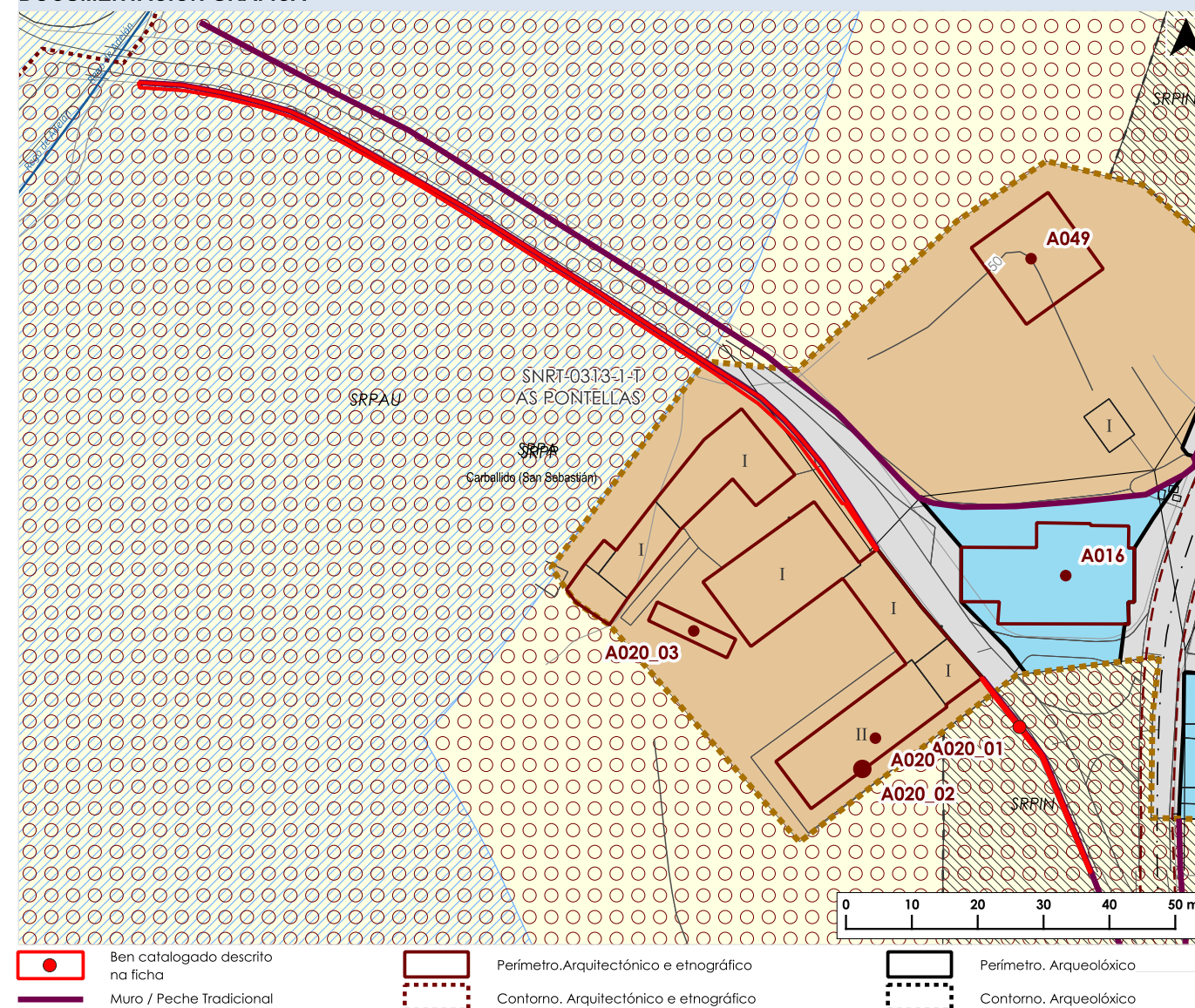
**USO ACTUAL**

Peche parcial da propiedade e no caso do portalón acceso ás zonas habitadas interiores.


**CONTORNO DE PROTECCIÓN**

Contorno específico.  
(O contorno de protección completo pode consultarse nos planos de ordenación).

**DOCUMENTACIÓN GRÁFICA**



**FOTOGRAFÍAS DO ELEMENTO CATALOGADO**



**DATOS IDENTIFICATIVOS DO ELEMENTO CATALOGADO**

**NOME:** Escudo da Casa Señorial de San Sebastián **CÓDIGO PBM:** A020\_02  
**CÓDIGO GA:**

**LOCALIZACIÓN**

**LUGAR:** As Pontellas-Piñeiros  
**PARROQUIA:** Carballido (San Sebastián)

**CLASIFICACIÓN DO SOLO:** SNR  
**CÓD. PLANO INF.:** AMAP\_03PINF\_0313, PINF\_05CAT\_0009A-0307  
**CÓD. PLANO ORD.:** AMAP\_04PORD\_0313, PORD\_02CL\_0009A-0307  
**CÓDIGO SU/SNR/SUB:** SNR-0313

**CLASIFICACIÓN, CATEGORÍA E TIPO**

**CLASIFICACIÓN:** BIC **TIPO:** Arquitectónico  
**CATEGORÍA:** Monumento

**DESCRIPCIÓN**

Escudo nunha das fachadas da Casa Señorial de San Sebastián (A020) de dama con lenda inscrita no borde e helmo con barras, empenachado, orientado á diestra. A escasa distancia localízase tamén o elemento A020\_03.

**ESTADO DE CONSERVACIÓN**

Bo

**DETERMINACIÓN PARA A SÚA CONSERVACIÓN**

As propias de conservación e mantemento

**NIVEL DE PROTECCIÓN**

Integral

**ACTUACIÓN AUTORIZABLES**

**ORDENANZA DE APLICACIÓN:** Normativa de protección do patrimonio cultural do PBM.

**ACTUACIÓN AUTORIZABLES:** As referidas no art 7.1 da normativa. Conforme ao disposto no art 42 Lei 5/2016, do 4 de maio, do patrimonio cultural de Galicia

**ACTUACIÓN ADICIONAIS CORRECTORAS:** Mantemento periódico de limpeza da vexetación de colonización na fachada para evitar que esta impida a percepción do escudo.

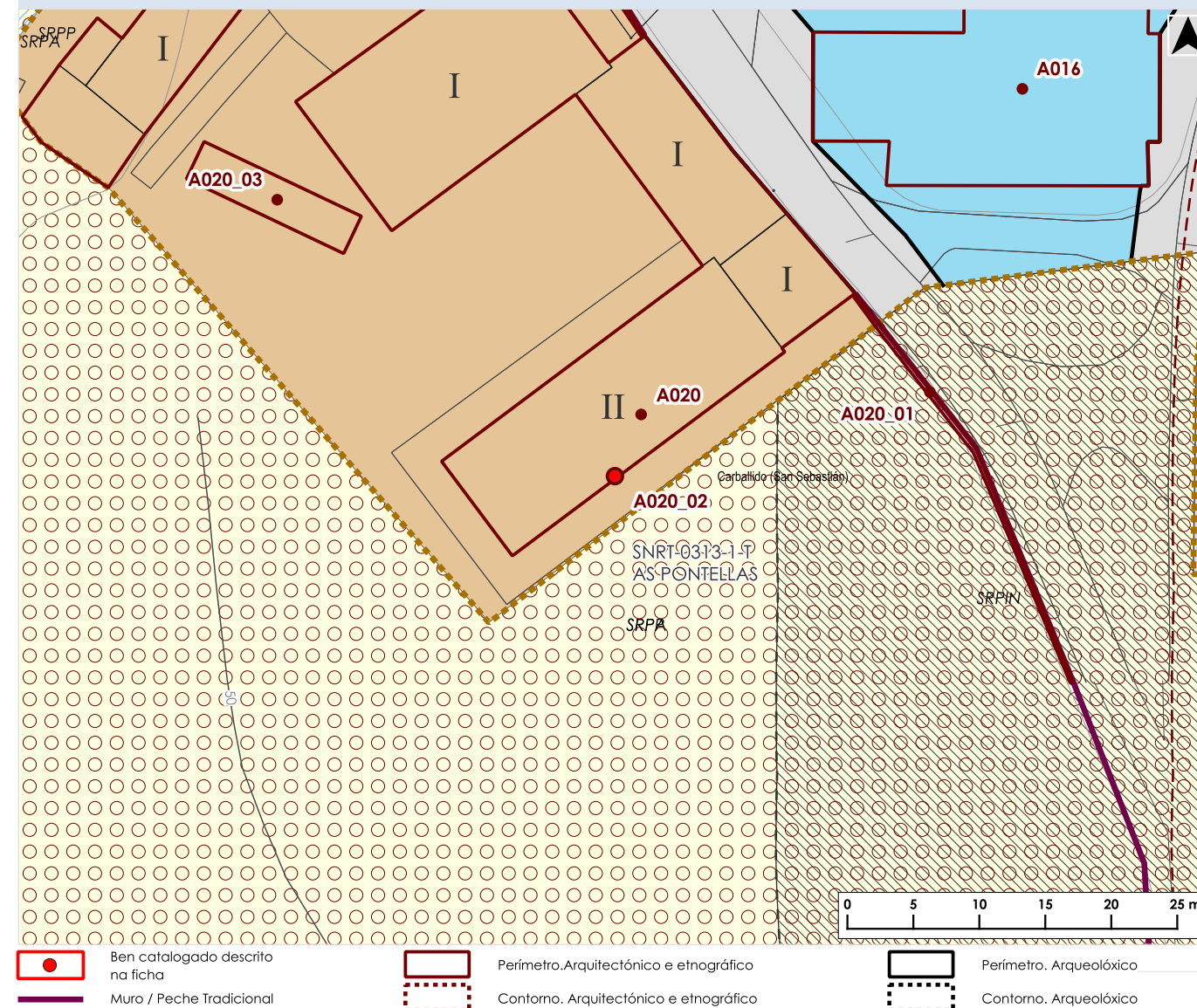
**USO ACTUAL**

None

**CONTORNO DE PROTECCIÓN**

Contorno específico.  
*(O contorno de protección completo pode consultarse nos planos de ordenación).*

**DOCUMENTACIÓN GRÁFICA**



**FOTOGRAFÍAS DO ELEMENTO CATALOGADO**



**DATOS IDENTIFICATIVOS DO ELEMENTO CATALOGADO**

**NOME:** Hórreo da Casa Señorial de San Sebastián **CÓDIGO PBM:** A020\_03  
**CÓDIGO GA:**

**LOCALIZACIÓN**

**LUGAR:** As Pontellas-Piñeiros  
**PARROQUIA:** Carballido (San Sebastián)

**CLASIFICACIÓN DO SOLO:** SNR  
**CÓD. PLANO INF.:** AMAP\_03PINF\_0313, PINF\_05CAT\_0009A-0307  
**CÓD. PLANO ORD.:** AMAP\_04PORD\_0313, PORD\_02CL\_0009A-0307  
**CÓDIGO SU/SNR/SUB:** SNR-0313

**CLASIFICACIÓN, CATEGORÍA E TIPO**

**CLASIFICACIÓN:** CAT **TIPO:** Etnolóxico  
**CATEGORÍA:** Monumento

**DESCRIPCIÓN**

Hórreo na parcela da Casa Señorial de San Sebastián (A020) sustentado nunha base maciza de muros de perpiaño de granito unidos por argamasa. Sobre os anteriores dispónse un tomarratos continuo a base de pezas de granito. Nun dos penais, no que se localiza a porta de acceso, o tomarratos convírtese nunha pequena plataforma, probablemente para configurar o desembarco dunha escaleira de madeira que se emprega para subir á cámara e que logo é retirada. A cámara presenta unha estrutura mixta con catro tramos conformados polos penais e tres pares de piares de pedra que soportan a estrutura de madeira da cuberta entre os que se dispoñen as doelas tamén de madeira. A cuberta é a catro augas con remate de louxa e conta con elementos piramidais dispostos na mesma para evitar o movemento das louxas asíc como con algún elemento decorativo na zona do cumio.

**ESTADO DE CONSERVACIÓN**

Bo

**DETERMINACIÓNS PARA A SÚA CONSERVACIÓN**

Levaranse a cabo as labores periódicas de conservación e mantemento para que o ben se manteña en boas condicións.

**NIVEL DE PROTECCIÓN**

Integral

**ACTUACIÓN AUTORIZABLES**

**ORDENANZA DE APLICACIÓN:** Normativa de protección do patrimonio cultural do PBM.

**ACTUACIÓN AUTORIZABLES:** As referidas no art 7.1 da normativa. Conforme ao disposto no art 42 Lei 5/2016, do 4 de maio, do patrimonio cultural de Galicia

**ACTUACIÓN ADICIONAIS CORRECTORAS:** Procederáse a eliminación da vexetación de colonización que poda ocultar u danar o ben.

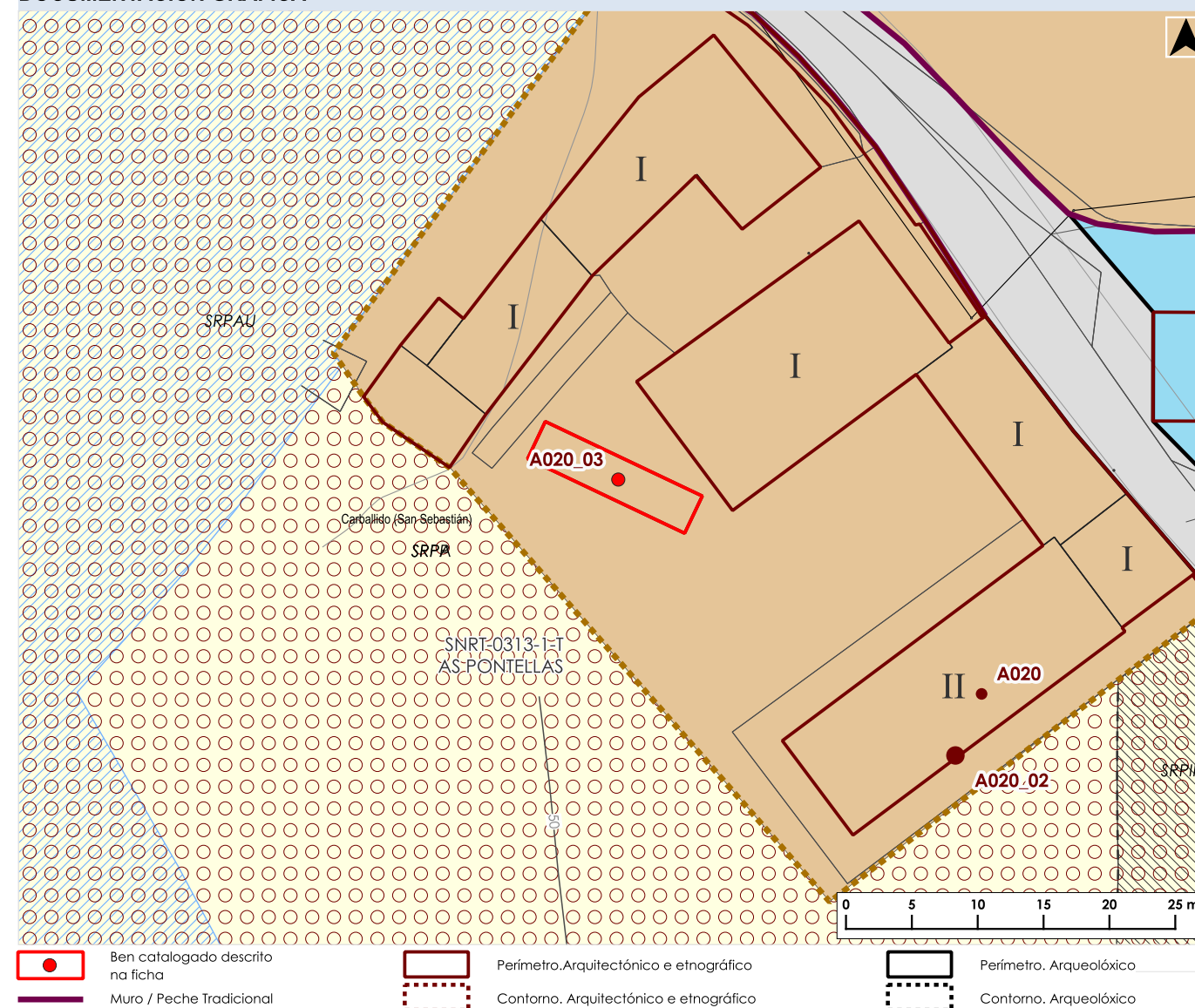
**USO ACTUAL**

Non consta

**CONTORNO DE PROTECCIÓN**

Contorno específico.  
*(O contorno de protección completo pode consultarse nos planos de ordenación).*

**DOCUMENTACIÓN GRÁFICA**



**FOTOGRAFÍAS DO ELEMENTO CATALOGADO**



Documento aprobado definitivamente por orde da conselleira de Vivenda e Planificación de Infraestruturas do 28.05.2025, logo de ser informado favorablemente polo Pleno da Xunta Consultiva en Materia de Ordenación do Territorio e Urbanismo do 14.05.2025.

CVE: OIL7QiaTvdq8  
 Verificación: https://sede.xunta.es/cve



**DATOS IDENTIFICATIVOS DO ELEMENTO CATALOGADO**

**NOME:** A Casa do Trece

**CÓDIGO PBM:** A021  
**CÓDIGO GA:**

**LOCALIZACIÓN**

**LUGAR:** San Antonio-O Trece  
**PARROQUIA:** Carballido (San Sebastián)

**CLASIFICACIÓN DO SOLO:** SNR  
**CÓD. PLANO INF.:** AMAP\_03PINF\_0303, PINF\_05CAT\_0009A-0407  
**CÓD. PLANO ORD.:** AMAP\_04PORD\_0303, PORD\_02CL\_0009A-0407  
**CÓDIGO SU/SNR/SUB:** SNR-0303

**CLASIFICACIÓN, CATEGORÍA E TIPO**

**CLASIFICACIÓN:** CAT  
**CATEGORÍA:** Monumento  
**TIPO:** Arquitectónico

**DESCRIPCIÓN**

Edificio de planta rectangular, cuberta de lousa, resolta a dúas augas. Arco de medio punto formado por grandes doelas, que serve de acceso. Unha fiestra moldurada con decoración de bolas, de estilo renacentista, está disposta no centro da fachada, no que semella o aproveitamento de elementos procedentes doutro lugar; baixo esta existía un escudo de armas, actualmente desaparecido.

**ESTADO DE CONSERVACIÓN**

Bo, con elementos descontextualizados.

**DETERMINACIÓN PARA A SÚA CONSERVACIÓN**

Substitución das xuntas de morteiro nas fachadas por outras de morteiro de cal máis acordes coa natureza tradicional do ben.

**NIVEL DE PROTECCIÓN**

Estrutural

**ACTUACIÓN AUTORIZABLES**

**ORDENANZA DE APLICACIÓN:** Normativa de protección do patrimonio cultural do PBM.

**ACTUACIÓN AUTORIZABLES:** As referidas no art 7.2 da normativa. Conforme ao disposto no art 42 Lei 5/2016, do 4 de maio, do patrimonio cultural de Galicia

**ACTUACIÓN ADICIONAIS CORRECTORAS:** Adecuación dos acabados das edificacións anexas (realizadas en ladrillo vista).

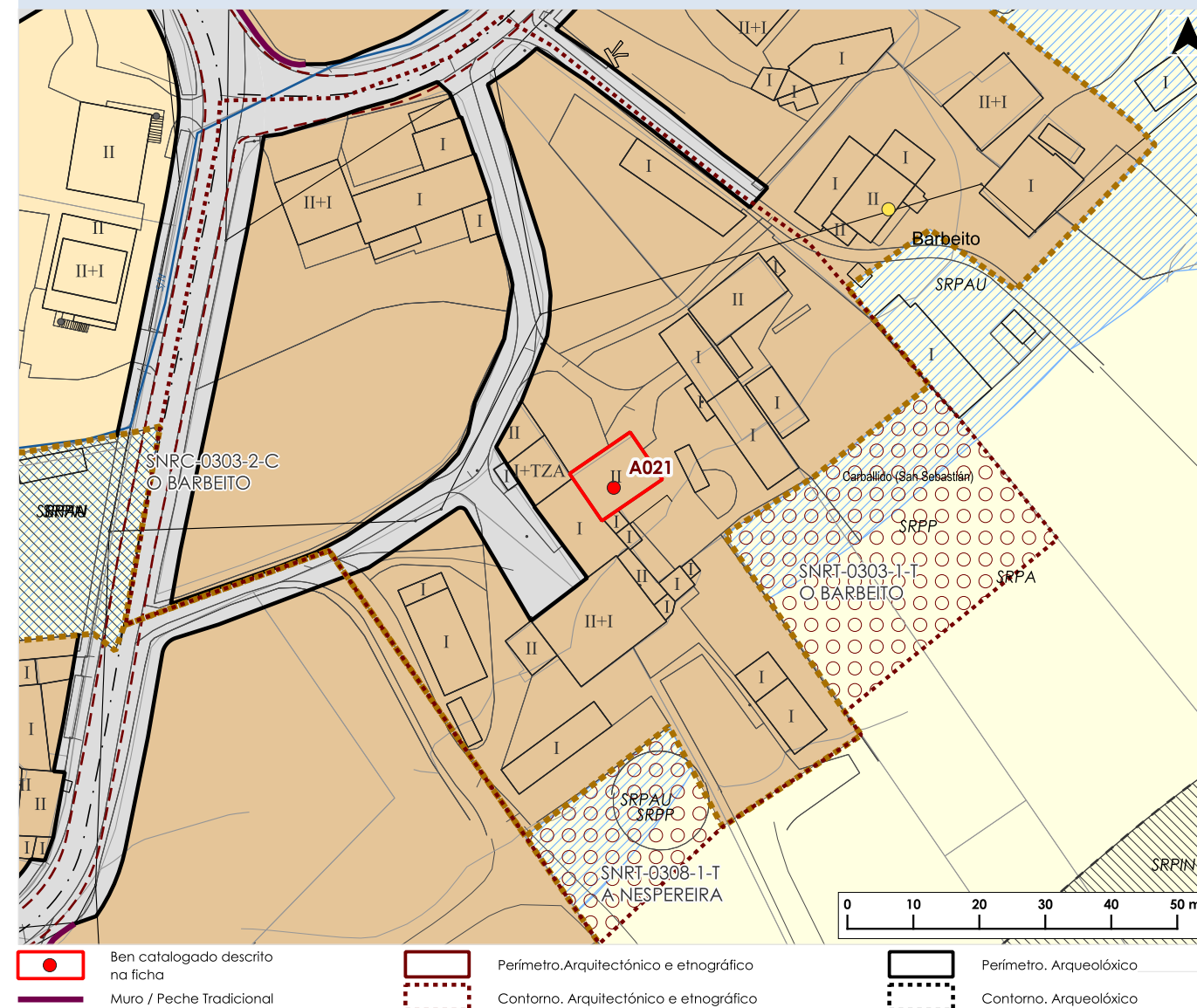
**USO ACTUAL**

Residencial

**CONTORNO DE PROTECCIÓN**

Contorno específico.  
(O contorno de protección completo pode consultarse nos planos de ordenación).

**DOCUMENTACIÓN GRÁFICA**



**FOTOGRAFÍAS DO ELEMENTO CATALOGADO**



**DATOS IDENTIFICATIVOS DO ELEMENTO CATALOGADO**

**NOME:** Igrexa de San Salvador do Castro de Ouro **CÓDIGO PBM:** A022  
**CÓDIGO GA:**

**LOCALIZACIÓN**

**LUGAR:** Castro do Valadouro  
**PARROQUIA:** O Castro de Ouro (San Salvador)

**CLASIFICACIÓN DO SOLO:** SR  
**CÓD. PLANO INF.:** PINF\_05CAT\_0009A-0307

**COORDENADAS X/Y ETRS89 UTM29:**  
628577 / 4820632

**CÓD. PLANO ORD.:** PORD\_02CL\_0009A-0307  
**CÓDIGO SU/SNR/SUB:**

**CLASIFICACIÓN, CATEGORÍA E TIPO**

**CLASIFICACIÓN:** CAT **TIPO:** Arquitectónico  
**CATEGORÍA:** Monumento

**DESCRIPCIÓN**

Igrexa de planta rectangular, cabeceira cadrada, cuberta de lousa, disposta a dúas augas na nave e a catro augas na cabeceira. Acaroado un pórtico sostido por piares. A fachada occidental presenta un acceso con arco arquitrabado e, sobre este, unha fiestra alintelada. No eixo da fachada unha espadana, asentada nunha meseta elevada e moldurada, con dous corpos; o inferior presenta dous vans con linteis curvados á maneira de arcos de medio punto; o corpo superior presenta un único van, tamén con lintel curvado, e pináculos decorativos. Portada lateral, incorpora un lintel labrado (A022\_01). O conxunto da igrexa foi edificado no século XVI. Nas inmediacións da igrexa localízase un cruceiro (E015).

**ESTADO DE CONSERVACIÓN**

Bo

**DETERMINACIÓN PARA A SÚA CONSERVACIÓN**

As propias de conservación e mantemento

**NIVEL DE PROTECCIÓN**

Integral

**ACTUACIÓNS AUTORIZABLES**

**ORDENANZA DE APLICACIÓN:** Normativa de protección do patrimonio cultural do PBM.

**ACTUACIÓNS AUTORIZABLES:** As referidas no art 7.1 da normativa. Conforme ao disposto no art 42 Lei 5/2016, do 4 de maio, do patrimonio cultural de Galicia

**ACTUACIÓNS ADICIONAIS CORRECTORAS:** Reposición das xuntas da fachada occidental con emprego de morteiro de cal

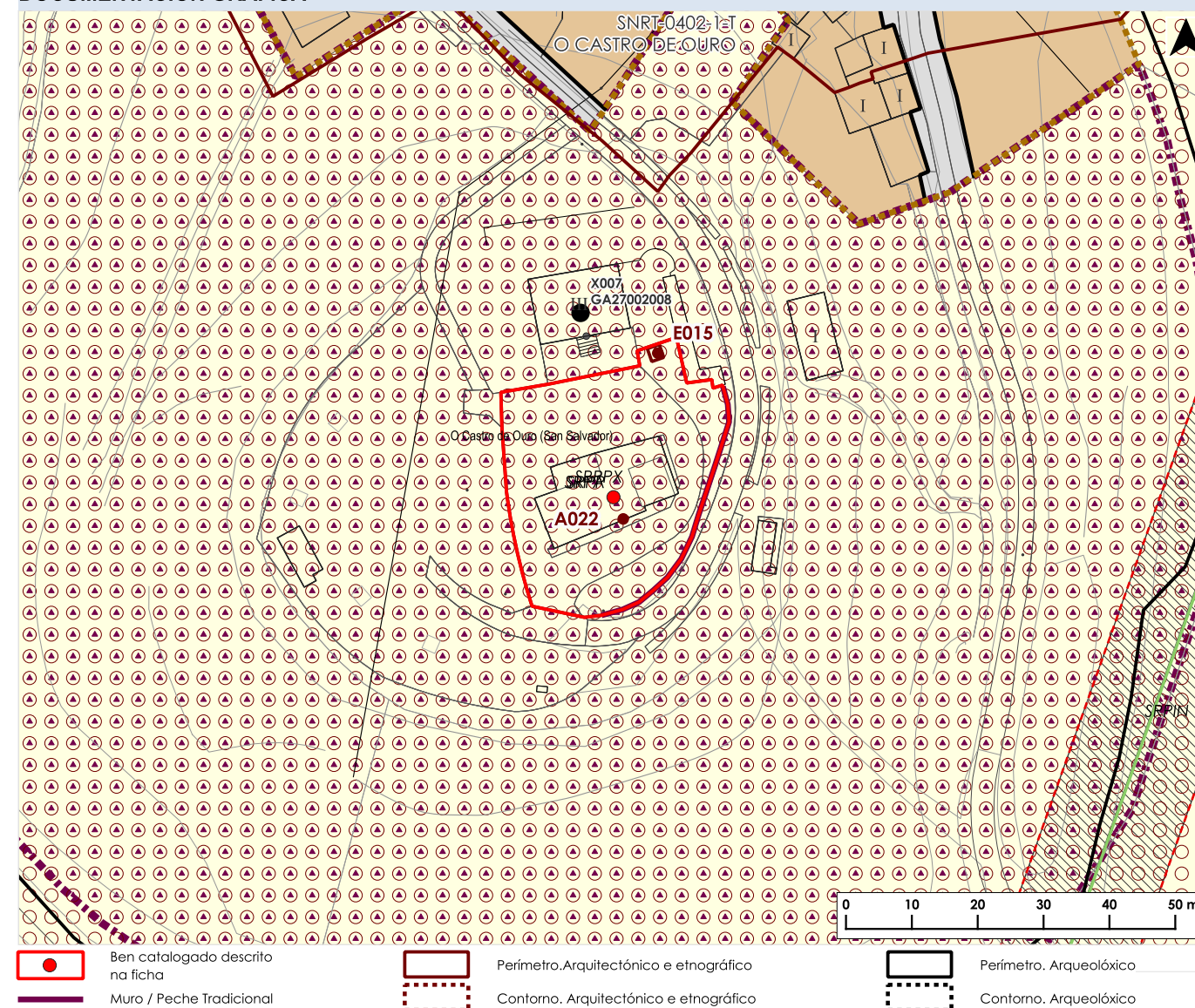
**USO ACTUAL**

Relixiosa

**CONTORNO DE PROTECCIÓN**

Contorno específico.  
(O contorno de protección completo pode consultarse nos planos de ordenación).

**DOCUMENTACIÓN GRÁFICA**



**FOTOGRAFÍAS DO ELEMENTO CATALOGADO**



**DATOS IDENTIFICATIVOS DO ELEMENTO CATALOGADO**

**NOME:** Calvario da Igrexa de S.Salvador do Castro de Ouro **CÓDIGO PBM:** A022\_01  
**CÓDIGO GA:**

**LOCALIZACIÓN**

**LUGAR:** Castro do Valadouro  
**PARROQUIA:** O Castro de Ouro (San Salvador)

**CLASIFICACIÓN DO SOLO:** SR  
**CÓD. PLANO INF.:** PINF\_05CAT\_0009A-0307

**COORDENADAS X/Y ETRS89 UTM29:**  
 628578.48 / 4820628.7

**CÓD. PLANO ORD.:** PORD\_02CL\_0009A-0307  
**CÓDIGO SU/SNR/SUB:**

**CLASIFICACIÓN, CATEGORÍA E TIPO**

**CLASIFICACIÓN:** CAT **TIPO:** Arquitectónico  
**CATEGORÍA:** Monumento

**DESCRIPCIÓN**

Lintel da portada lateral orientada ao sur. Representa escenas da Crucifixión, separadas e individualizadas por elementos arquitectónicos (columnas, arcos polilobulados), está sostido por sinxelas mochetas. Datado no século XV, semella corresponder a unha peza aproveitada.

**ESTADO DE CONSERVACIÓN**

Bo

**DETERMINACIÓN PARA A SÚA CONSERVACIÓN**

As propias de conservación e mantemento

**NIVEL DE PROTECCIÓN**

Integral

**ACTUACIÓNS AUTORIZABLES**

**ORDENANZA DE APLICACIÓN:** Normativa de protección do patrimonio cultural do PBM.

**ACTUACIÓNS AUTORIZABLES:** As referidas no art 7.1 da normativa. Conforme ao disposto no art 42 Lei 5/2016, do 4 de maio, do patrimonio cultural de Galicia

**ACTUACIÓNS ADICIONAIS CORRECTORAS:** Reposición das xuntas con emprego de morteiro de cal

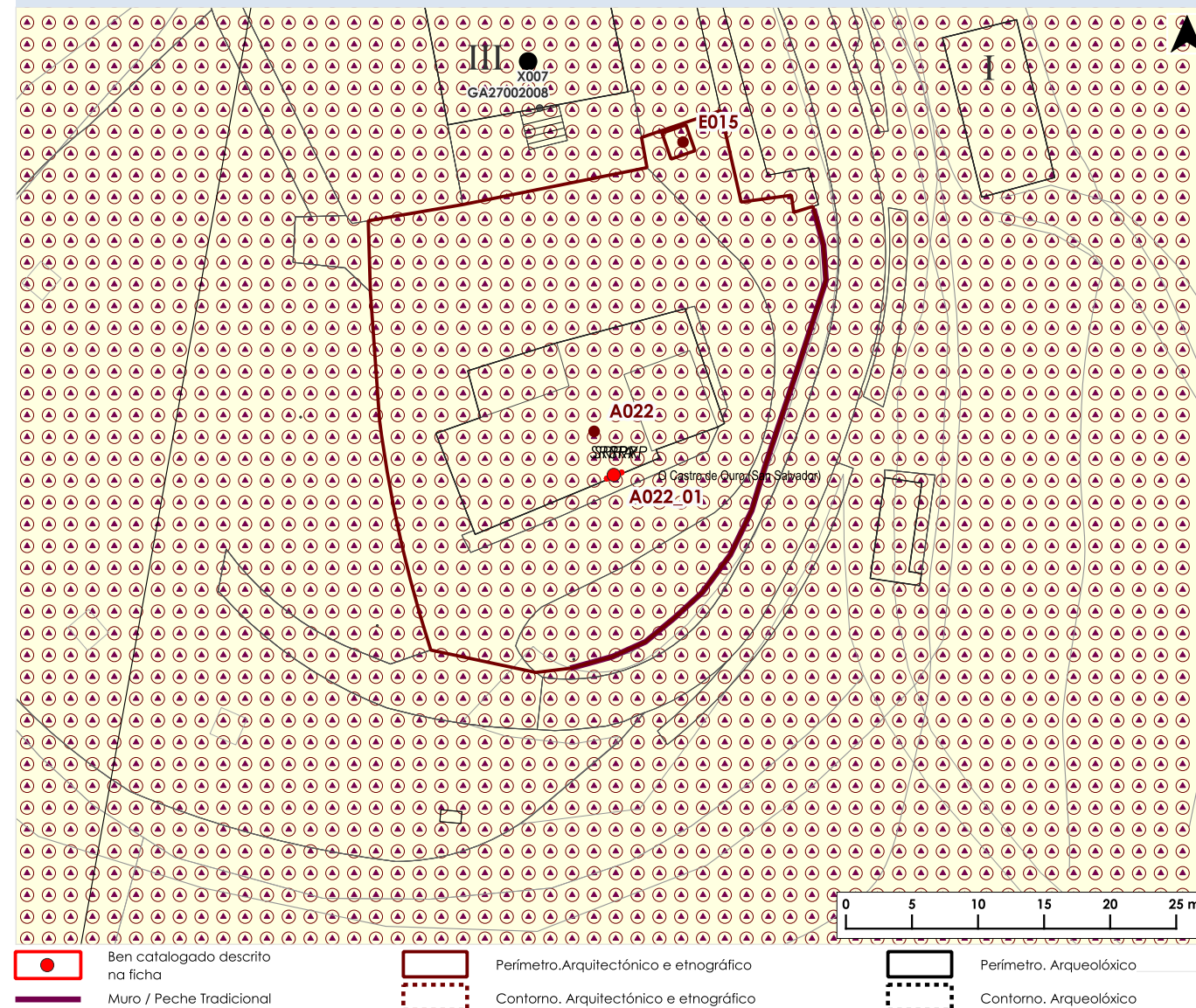
**USO ACTUAL**

Relixiosa

**CONTORNO DE PROTECCIÓN**

Contorno específico.  
 (O contorno de protección completo pode consultarse nos planos de ordenación).

**DOCUMENTACIÓN GRÁFICA**



**FOTOGRAFÍAS DO ELEMENTO CATALOGADO**



**DATOS IDENTIFICATIVOS DO ELEMENTO CATALOGADO**

**NOME:** A Casa do Mel

**CÓDIGO PBM:** A023  
**CÓDIGO GA:**

**LOCALIZACIÓN**

**LUGAR:** O Castro  
**PARROQUIA:** O Castro de Ouro (San Salvador)

**CLASIFICACIÓN DO SOLO:** SNR  
**CÓD. PLANO INF.:** AMAP\_03PINF\_0402, PINF\_05CAT\_0009A-0307

**COORDENADAS X/Y ETRS89 UTM29:**  
628634.89 / 4820807.7

**CÓD. PLANO ORD.:** AMAP\_04PORD\_0402, PORD\_02CL\_0009A-0307  
**CÓDIGO SU/SNR/SUB:** SNR-0402

**CLASIFICACIÓN, CATEGORÍA E TIPO**

**CLASIFICACIÓN:** CAT  
**CATEGORÍA:** Monumento

**TIPO:** Arquitectónico

**DESCRIPCIÓN**

Construción de planta rectangular e cuberta de lousa, resolta a tres augas; edificada en perpiaño de granito. Vans alintelados, destacando polas súas dimensións o que serve de acceso, con arco arquitrabado. No centro da fachada que dá á rúa, campo dun escudo, sen labra (A023\_01). Ten unha gran chimenea barroca, semellante á da antiga Casa Reitoral de Bacoí. Nas proximidades un forno, nuha edificación exenta, con planta rectangular, muros de perpiaño de granito e cuberta de lousa resolta a dúas augas. Próximo, un hórreo de tres claros e estrutura mixta (A023\_02). Existe tamén un pombal (E059) moi preto da vivenda.

**ESTADO DE CONSERVACIÓN**

Malo

**DETERMINACIÓN PARA A SÚA CONSERVACIÓN**

Rehabilitación

**NIVEL DE PROTECCIÓN**

Estructural

**ACTUACIÓN AUTORIZABLES**

**ORDENANZA DE APLICACIÓN:** Normativa de protección do patrimonio cultural do PBM.

**ACTUACIÓN AUTORIZABLES:** As referidas no art 7.2 da normativa. Conforme ao disposto no art 42 Lei 5/2016, do 4 de maio, do patrimonio cultural de Galicia

**ACTUACIÓN ADICIONAIS CORRECTORAS:** Mellora do pavimento da rúa adxacente ao ben empregando materiais de mellor calidade e que axuden a por en valor o espazo público do asentamento.

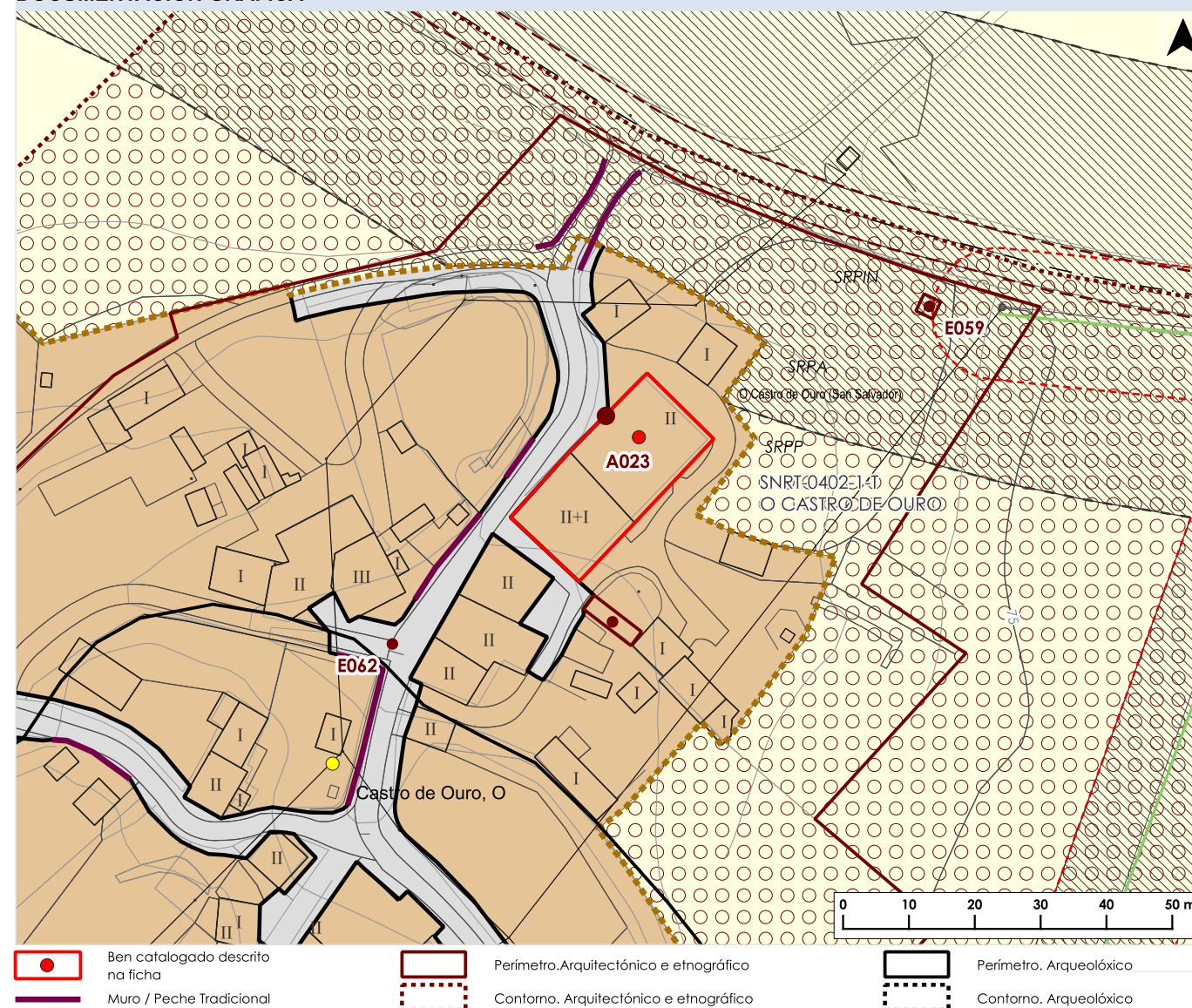
**USO ACTUAL**

Sen uso

**CONTORNO DE PROTECCIÓN**

Contorno específico.  
(O contorno de protección completo pode consultarse nos planos de ordenación).

**DOCUMENTACIÓN GRÁFICA**



**FOTOGRAFÍAS DO ELEMENTO CATALOGADO**



**DATOS IDENTIFICATIVOS DO ELEMENTO CATALOGADO**

**NOME:** Escudo da Casa do Mel

**CÓDIGO PBM:** A023\_01  
**CÓDIGO GA:**

**LOCALIZACIÓN**

**LUGAR:** O Castro

**PARROQUIA:** O Castro de Ouro (San Salvador)

**CLASIFICACIÓN DO SOLO:** SNR

**CÓD. PLANO INF.:** AMAP\_03PINF\_0402, PINF\_05CAT\_0009A-0307

**COORDENADAS X/Y ETRS89 UTM29:**  
628629.88 / 4820810.93

**CÓD. PLANO ORD.:** AMAP\_04PORD\_0402, PORD\_02CL\_0009A-0307

**CÓDIGO SU/SNR/SUB:** SNR-0402

**CLASIFICACIÓN, CATEGORÍA E TIPO**

**CLASIFICACIÓN:** BIC

**TIPO:** Arquitectónico

**CATEGORÍA:** Monumento

**DESCRIPCIÓN**

Campo de escudo sen labrar sobre a fachada principal da Casa do Mel (A023).

**ESTADO DE CONSERVACIÓN**

Bo

**DETERMINACIÓN PARA A SÚA CONSERVACIÓN**

Substitución da xuntas de morteiro de cemento por outras de morteiro de cal

**NIVEL DE PROTECCIÓN**

Integral

**ACTUACIÓN AUTORIZABLES**

**ORDENANZA DE APLICACIÓN:** Normativa de protección do patrimonio cultural do PBM.

**ACTUACIÓN AUTORIZABLES:** As referidas no art 7.1 da normativa. Conforme ao disposto no art 42 Lei 5/2016, do 4 de maio, do patrimonio cultural de Galicia

**ACTUACIÓN ADICIONAIS CORRECTORAS:**

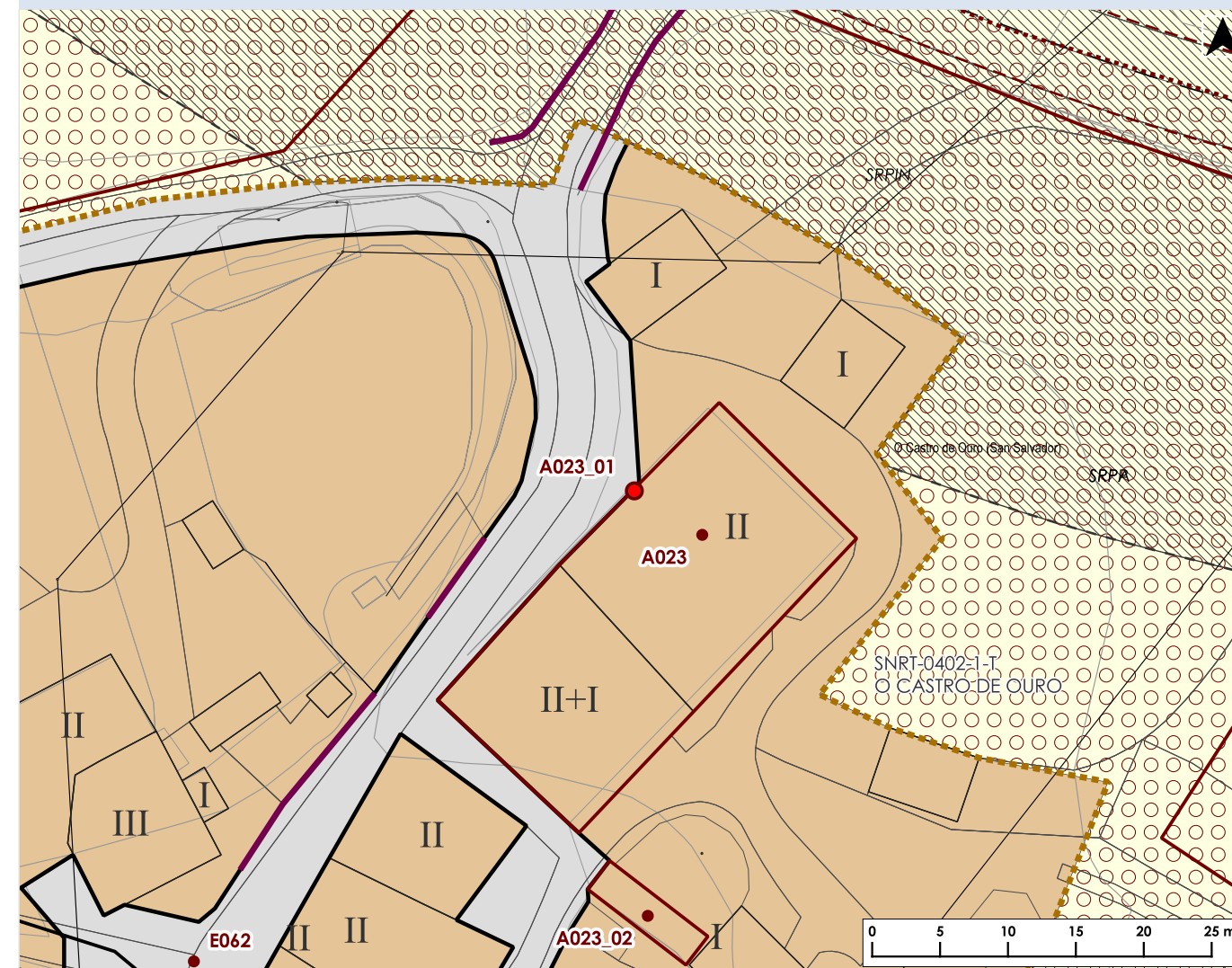
**USO ACTUAL**

**CONTORNO DE PROTECCIÓN**

Contorno específico.

(O contorno de protección completo pode consultarse nos planos de ordenación).

**DOCUMENTACIÓN GRÁFICA**



**FOTOGRAFÍAS DO ELEMENTO CATALOGADO**



Documento aprobado definitivamente por orde da conselleira de Vivenda e Planificación de Infraestruturas do 28.05.2025, logo de ser informado favorablemente polo Pleno da Xunta Consultiva en Materia de Ordenación do Territorio e Urbanismo do 14.05.2025.

CVE: OIL7QiaTvdq8  
Verificación: https://sede.xunta.es/cve



**DATOS IDENTIFICATIVOS DO ELEMENTO CATALOGADO**

**NOME:** Hórreo da Casa do Mel

**CÓDIGO PBM:** A023\_02  
**CÓDIGO GA:**

**LOCALIZACIÓN**

**LUGAR:** O Castro  
**PARROQUIA:** O Castro de Ouro (San Salvador)

**CLASIFICACIÓN DO SOLO:** SNR  
**CÓD. PLANO INF.:** AMAP\_03PINF\_0402, PINF\_05CAT\_0009A-0307

**COORDENADAS X/Y ETRS89 UTM29:**  
628630.87 / 4820779.65

**CÓD. PLANO ORD.:** AMAP\_04PORD\_0402, PORD\_02CL\_0009A-0307  
**CÓDIGO SU/SNR/SUB:** SNR-0402

**CLASIFICACIÓN, CATEGORÍA E TIPO**

**CLASIFICACIÓN:** CAT  
**CATEGORÍA:** Monumento

**TIPO:** Etnolóxico

**DESCRIPCIÓN**

Hórreo de tres claros situado nas inmediacións da Casa do Mel (A023) sustentado en dúas cepas de perpiaño de granito, dispostas nos extremos e dous pares de pés, formados por piares monolíticos de sección cadrada co treito intermedio oitavado, tornarratos de granito e cámara mixta, con penais de perpiaño e doelas de madeira, divididas en tres claros; o acceso á cámara ten lugar por un van alintelado, disposto nun dos penais. A cuberta é de lousa e está resolta a catro augas.

**ESTADO DE CONSERVACIÓN**

Regular

**DETERMINACIÓN PARA A SÚA CONSERVACIÓN**

Reparación das doelas e da porta de acceso a cámara

**NIVEL DE PROTECCIÓN**

Integral

**ACTUACIÓNS AUTORIZABLES**

**ORDENANZA DE APLICACIÓN:** Normativa de protección do patrimonio cultural do PBM.

**ACTUACIÓNS AUTORIZABLES:** As referidas no art 7.1 da normativa. Conforme ao disposto no art 42 Lei 5/2016, do 4 de maio, do patrimonio cultural de Galicia

**ACTUACIÓNS ADICIONAIS CORRECTORAS:** Reposición das xuntas dos perpiaños con morteiro de cal

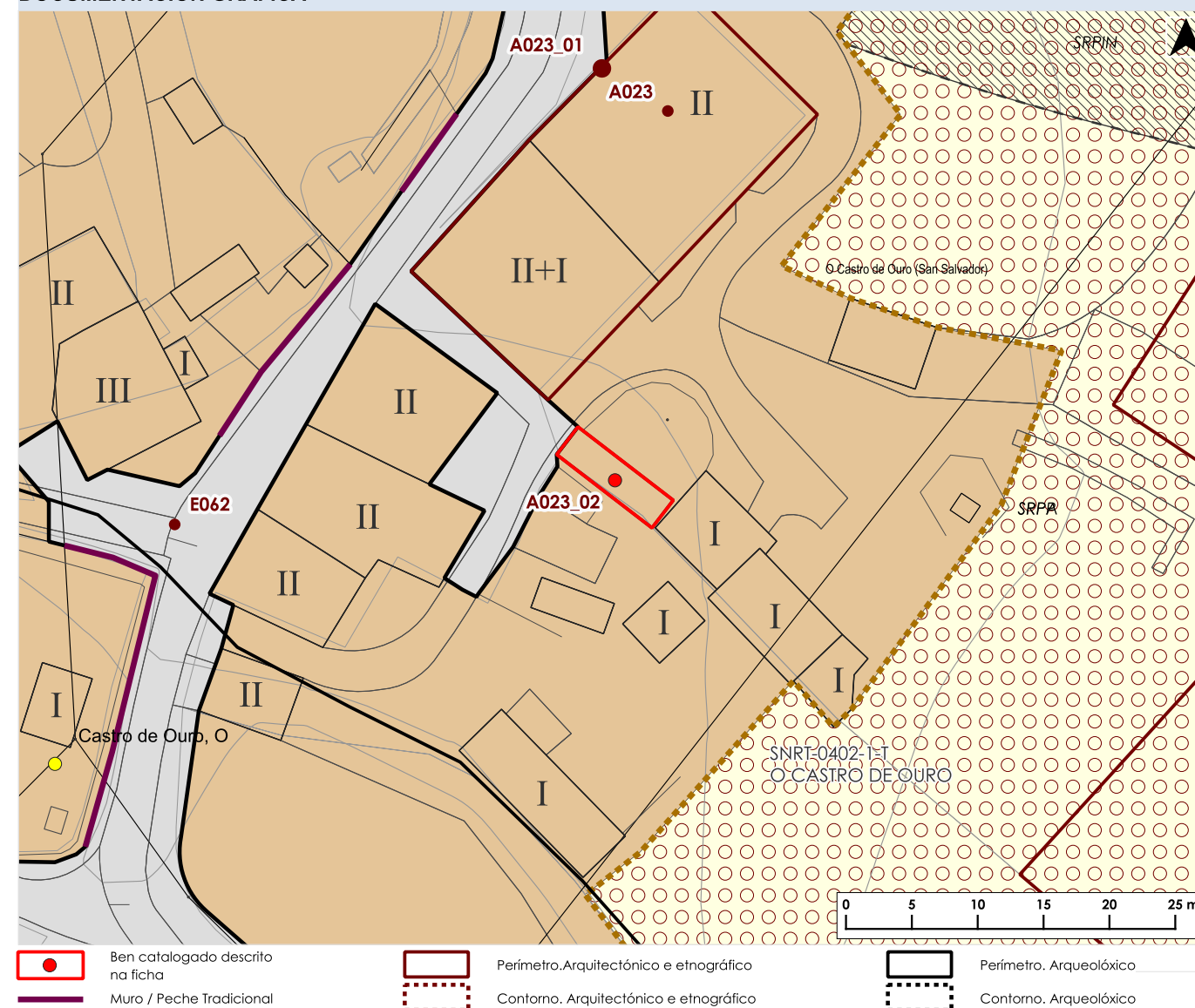
**USO ACTUAL**

Sen datos

**CONTORNO DE PROTECCIÓN**

Contorno específico.  
(O contorno de protección completo pode consultarse nos planos de ordenación).

**DOCUMENTACIÓN GRÁFICA**



**FOTOGRAFÍAS DO ELEMENTO CATALOGADO**



**DATOS IDENTIFICATIVOS DO ELEMENTO CATALOGADO**

**NOME:** Capela de Santiago

**CÓDIGO PBM:** A024  
**CÓDIGO GA:**

**LOCALIZACIÓN**

**LUGAR:** Cerdeirido-A Lomba  
**PARROQUIA:** Lagoa (San Vicente)

**CLASIFICACIÓN DO SOLO:** SR  
**CÓD. PLANO INF.:** PINF\_05CAT\_0009A-0208

**COORDENADAS X/Y ETRS89 UTM29:**  
624837 / 4818678

**CÓD. PLANO ORD.:** PORD\_02CL\_0009A-0208  
**CÓDIGO SU/SNR/SUB:**

**CLASIFICACIÓN, CATEGORÍA E TIPO**

**CLASIFICACIÓN:** CAT  
**CATEGORÍA:** Monumento

**TIPO:** Arquitectónico

**DESCRIPCIÓN**

Capela de planta rectangular e presbiterio de planta cadrada, destacado no alzado. Cuberta de lousa, resolta a dúas augas na nave e a catro augas no presbiterio. Construída a finais do século XVI, foi reformada entre 1739 e 1749. Presenta un relevo da Crucifixión (A024\_02), e nun frontón truncado un escudo coa Cruz Templaria e as armas dos Fonseca (A024\_01), ricamente labrado. Pórtico, resultado da prolongación da cuberta, sobre o acceso occidental, sostido por machóns con arcos de medio punto lixeiramente peraltados. Unha espadana, cun van con lintel curvado. A entrada, protexida polo pórtico, presenta un arco arquitrabado, con grandes doelas, e sobre el o frontón triangular truncado no interior do cal se localiza o escudo.

**ESTADO DE CONSERVACIÓN**

Regular

**DETERMINACIÓN PARA A SÚA CONSERVACIÓN**

Pintado dos muros e adecuación do contorno. Modificación da acometida eléctrica para minorar o impacto visual. Reposición das xuntas con emprego de morteiro de cal.

**NIVEL DE PROTECCIÓN**

Integral

**ACTUACIÓNS AUTORIZABLES**

**ORDENANZA DE APLICACIÓN:** Normativa de protección do patrimonio cultural do PBM.

**ACTUACIÓNS AUTORIZABLES:** As referidas no art 7.1 da normativa. Conforme ao disposto no art 42 Lei 5/2016, do 4 de maio, do patrimonio cultural de Galicia

**ACTUACIÓNS ADICIONAIS CORRECTORA:**

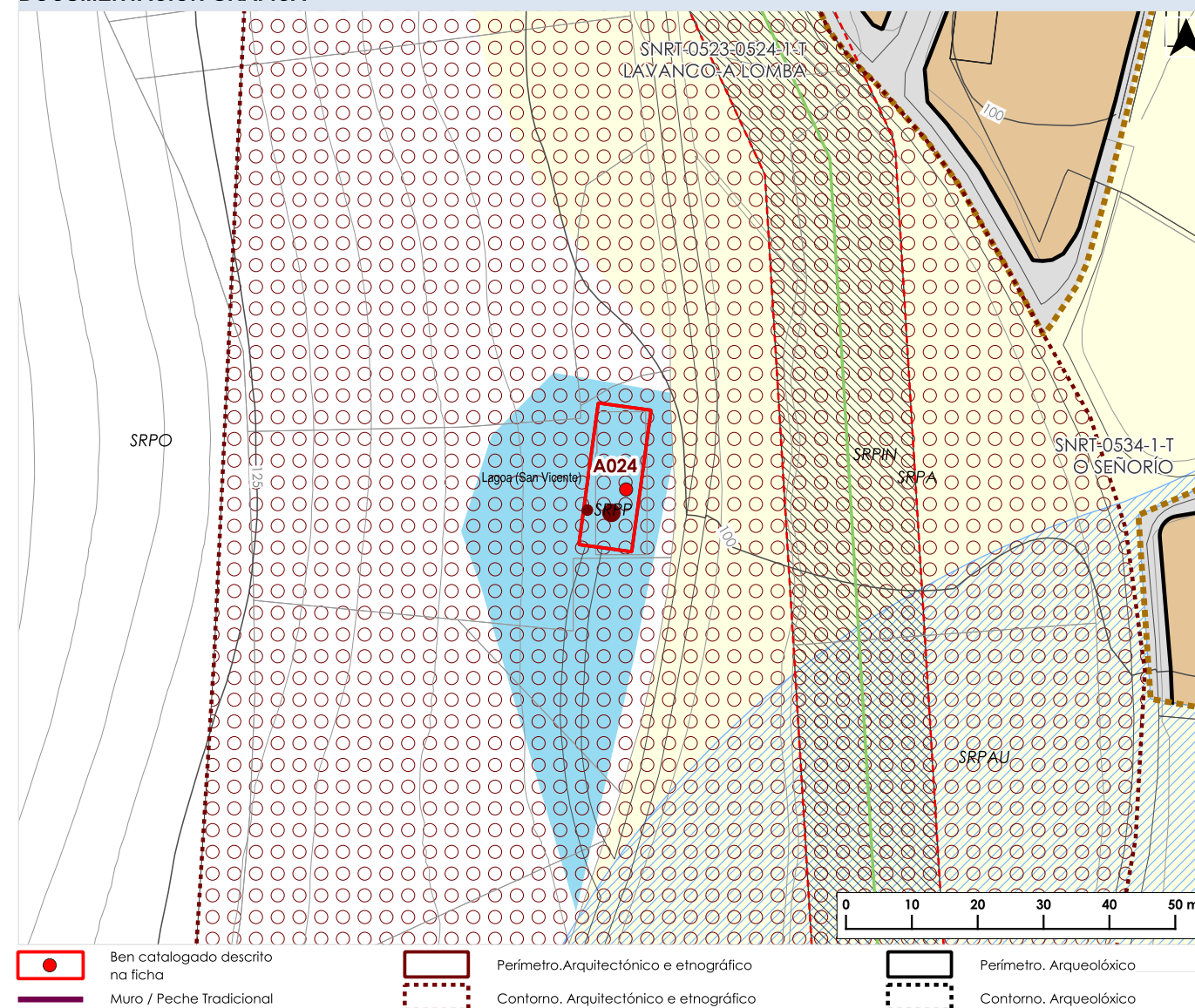
**USO ACTUAL**

Relixiosa

**CONTORNO DE PROTECCIÓN**

Contorno específico.  
(O contorno de protección completo pode consultarse nos planos de ordenación).

**DOCUMENTACIÓN GRÁFICA**



**FOTOGRAFÍAS DO ELEMENTO CATALOGADO**



Documento aprobado definitivamente por orde da conselleira de Vivenda e Planificación de Infraestruturas do 28.05.2025, logo de ser informado favorablemente polo Pleno da Xunta Consultiva en Materia de Ordenación do Territorio e Urbanismo do 14.05.2025.

CVE: OIL7QiaTvdq8  
Verificación: https://sede.xunta.es/cve



**DATOS IDENTIFICATIVOS DO ELEMENTO CATALOGADO**

**NOME:** Escudo da Capela de Santiago

**CÓDIGO PBM:** A024\_01  
**CÓDIGO GA:**

**LOCALIZACIÓN**

**LUGAR:** Cerdeirido-A Lomba  
**PARROQUIA:** Lagoa (San Vicente)

**CLASIFICACIÓN DO SOLO:** SR  
**CÓD. PLANO INF.:** PINF\_05CAT\_0009A-0208

**COORDENADAS X/Y ETRS89 UTM29:**  
624834.77 / 4818674.44

**CÓD. PLANO ORD.:** PORD\_02CL\_0009A-0208  
**CÓDIGO SU/SNR/SUB:**

**CLASIFICACIÓN, CATEGORÍA E TIPO**

**CLASIFICACIÓN:** BIC  
**CATEGORÍA:** Monumento

**TIPO:** Arquitectónico

**DESCRIPCIÓN**

Escudo labrado sobre unha peza monolítica de grao fino, posiblemente uha caliza ou un leucogranito. Escudo cuartelado e partido, coas armas dos Fonseca e a Cruz de Templaria. Helmo empenachado orientado á diestra. Baixo do escudo figura unha inscrición relativa á persoa que mandou construír a capela (Alonso Canoura) e de quen a modificou posteriormente (bisneto do anterior).

**ESTADO DE CONSERVACIÓN**

Regular

**DETERMINACIÓN PARA A SÚA CONSERVACIÓN**

Labores de mantemento e conservación respectuosos periódicos que permitan seguir apreciando os detalles do elemento así como o texto que o acompaña.

**NIVEL DE PROTECCIÓN**

Integral

**ACTUACIÓN AUTORIZABLES**

**ORDENANZA DE APLICACIÓN:** Normativa de protección do patrimonio cultural do PBM.

**ACTUACIÓN AUTORIZABLES:** As referidas no art 7.1 da normativa. Conforme ao disposto no art 42 Lei 5/2016, do 4 de maio, do patrimonio cultural de Galicia

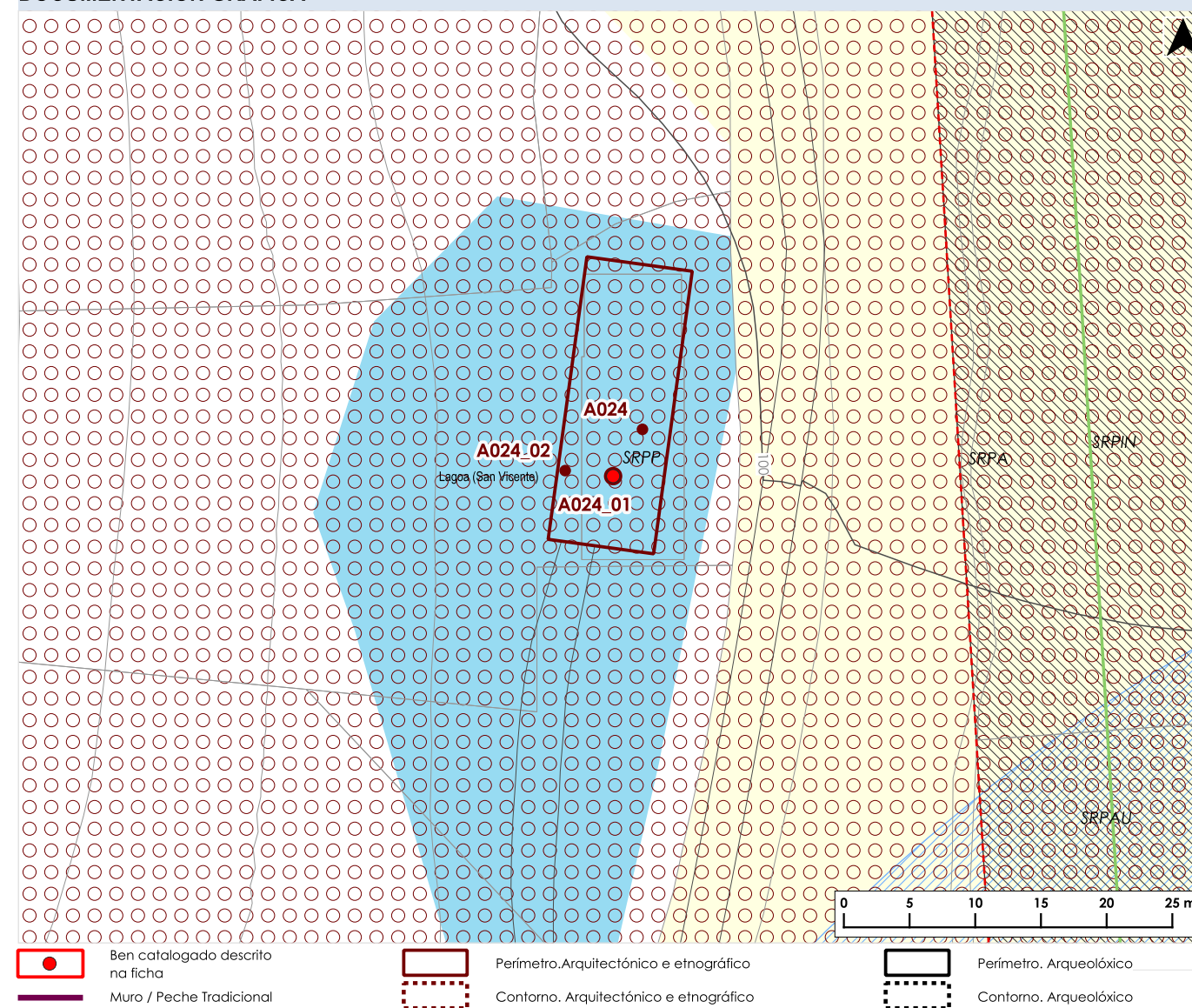
**ACTUACIÓN ADICIONAIS CORRECTORAS:**

**USO ACTUAL**

**CONTORNO DE PROTECCIÓN**

Contorno específico.  
(O contorno de protección completo pode consultarse nos planos de ordenación).

**DOCUMENTACIÓN GRÁFICA**



**FOTOGRAFÍAS DO ELEMENTO CATALOGADO**



**DATOS IDENTIFICATIVOS DO ELEMENTO CATALOGADO**

**NOME:** Calvario da Capela de Santiago

**CÓDIGO PBM:** A024\_02  
**CÓDIGO GA:**

**LOCALIZACIÓN**

**LUGAR:** Cerdeirido-A Lomba  
**PARROQUIA:** Lagoa (San Vicente)

**CLASIFICACIÓN DO SOLO:** SR  
**CÓD. PLANO INF.:** PINF\_05CAT\_0009A-0208

**COORDENADAS X/Y ETRS89 UTM29:**  
624831.12 / 4818674.86

**CÓD. PLANO ORD.:** PORD\_02CL\_0009A-0208  
**CÓDIGO SU/SNR/SUB:**

**CLASIFICACIÓN, CATEGORÍA E TIPO**

**CLASIFICACIÓN:** CAT  
**CATEGORÍA:** Monumento

**TIPO:** Arquitectónico

**DESCRIPCIÓN**

Calvario labrado nun sillar de granito en altorelevo. Composición de gran simetría, con disposición do Crucificado no centro e as figuras da Virxe e San Xoán, segundo a disposición canónica. Destaca a frontalidade e esquematismo.

**ESTADO DE CONSERVACIÓN**

Regular

**DETERMINACIÓN PARA A SÚA CONSERVACIÓN**

Labores de mantemento e conservación respectuosos periódicos que permitan seguir apreciando os detalles do elemento.

**NIVEL DE PROTECCIÓN**

Integral

**ACTUACIÓN AUTORIZABLES**

**ORDENANZA DE APLICACIÓN:** Normativa de protección do patrimonio cultural do PBM.

**ACTUACIÓN AUTORIZABLES:** As referidas no art 7.1 da normativa. Conforme ao disposto no art 42 Lei 5/2016, do 4 de maio, do patrimonio cultural de Galicia

**ACTUACIÓN ADICIONAIS CORRECTORAS:**

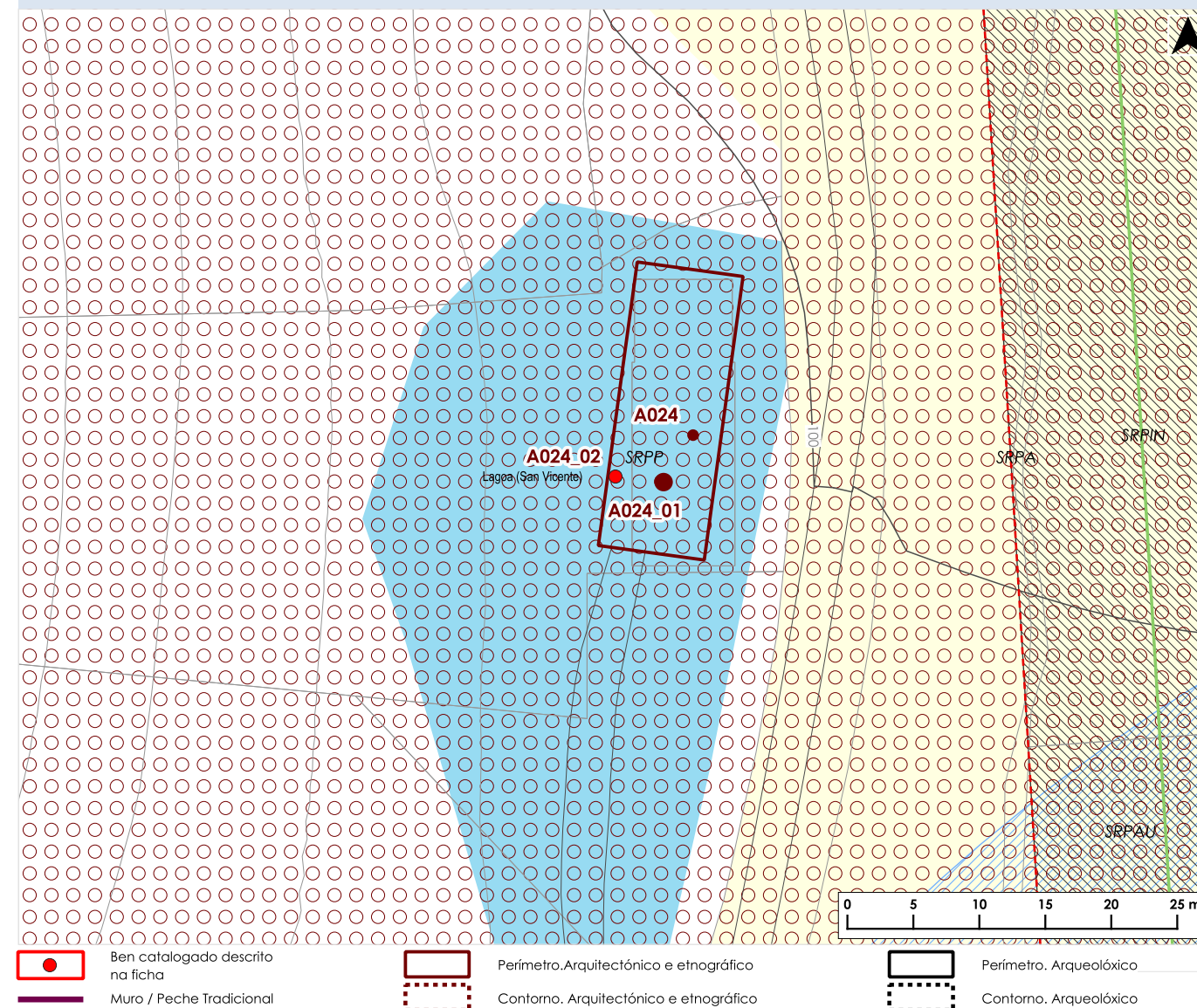
**USO ACTUAL**

Relixioso

**CONTORNO DE PROTECCIÓN**

Contorno específico.  
(O contorno de protección completo pode consultarse nos planos de ordenación).

**DOCUMENTACIÓN GRÁFICA**



**FOTOGRAFÍAS DO ELEMENTO CATALOGADO**



**DATOS IDENTIFICATIVOS DO ELEMENTO CATALOGADO**

**NOME:** Igrexa de San Vicente de A Lagoa

**CÓDIGO PBM:** A025  
**CÓDIGO GA:**

**LOCALIZACIÓN**

**LUGAR:** Lagoa

**PARROQUIA:** Lagoa (San Vicente)

**CLASIFICACIÓN DO SOLO:** SNR

**CÓD. PLANO INF.:** AMAP\_03PINF\_0522, PINF\_05CAT\_0009A-0207

**COORDENADAS X/Y ETRS89 UTM29:**  
625500 / 4819954

**CÓD. PLANO ORD.:** AMAP\_04PORD\_0522, PORD\_02CL\_0009A-0207

**CÓDIGO SU/SNR/SUB:** SNR-0522

**CLASIFICACIÓN, CATEGORÍA E TIPO**

**CLASIFICACIÓN:** CAT

**TIPO:** Arquitectónico

**CATEGORÍA:** Monumento

**DESCRIPCIÓN**

Igrexa con planta de cruz latina, con presbiterio destacado en alzado; cuberta de lousa, resolta a dúas augas nas naves e a catro augas no presbiterio. Construída no século XVIII, existen referencias sobre unha igrexa anterior que se remontaría, cando menos, ao século VIII. A fachada occidental presenta unha ampla entrada con arco arquitrabado e elaboradas molduras; sobre ela unha fiestra rectangular, abocinada e sen decoración; sobre esta, no eixe da fachada, unha imaxe de bulto redondo. No lateral da fachada, unha torre campanario de gran verticalidade, con tres corpos: o inferior macizo e sen decoración, o segundo corpo, de menores dimensións que o anterior, ten unha terraza con balaustres e presenta planta cadarada, cun van con arco de medio punto en cada unha das caras, con machóns tratados á maneira de pilastras e un terceiro corpo, novamente de menores dimensións, de planta igualmente cadrada e con outros tantos vans, orientado un a cada cara, pero con menos elementos decorativos. Na fachada sur existe un pórtico acaroado ao edificio, cunha cuberta de unha auga sostida con piares de sección cadrada coas arestas biseladas. Nas proximidades localízanse tamén unha antiga palleira, unha escola unitaria, unha fonte (E054), o cemiterio e a casa reitoral (A047).

**ESTADO DE CONSERVACIÓN**

Regular

**DETERMINACIÓNS PARA A SÚA CONSERVACIÓN**

Pintados dos muros. Reposición das xuntas con morteiro de cal

**NIVEL DE PROTECCIÓN**

Integral

**ACTUACIÓNS AUTORIZABLES**

**ORDENANZA DE APLICACIÓN:** Normativa de protección do patrimonio cultural do PBM.

**ACTUACIÓNS AUTORIZABLES:** As referidas no art 7.1 da normativa. Conforme ao disposto no art 42 Lei 5/2016, do 4 de maio, do patrimonio cultural de Galicia

**ACTUACIÓNS ADICIONAIS CORRECTORAS:**

**USO ACTUAL**

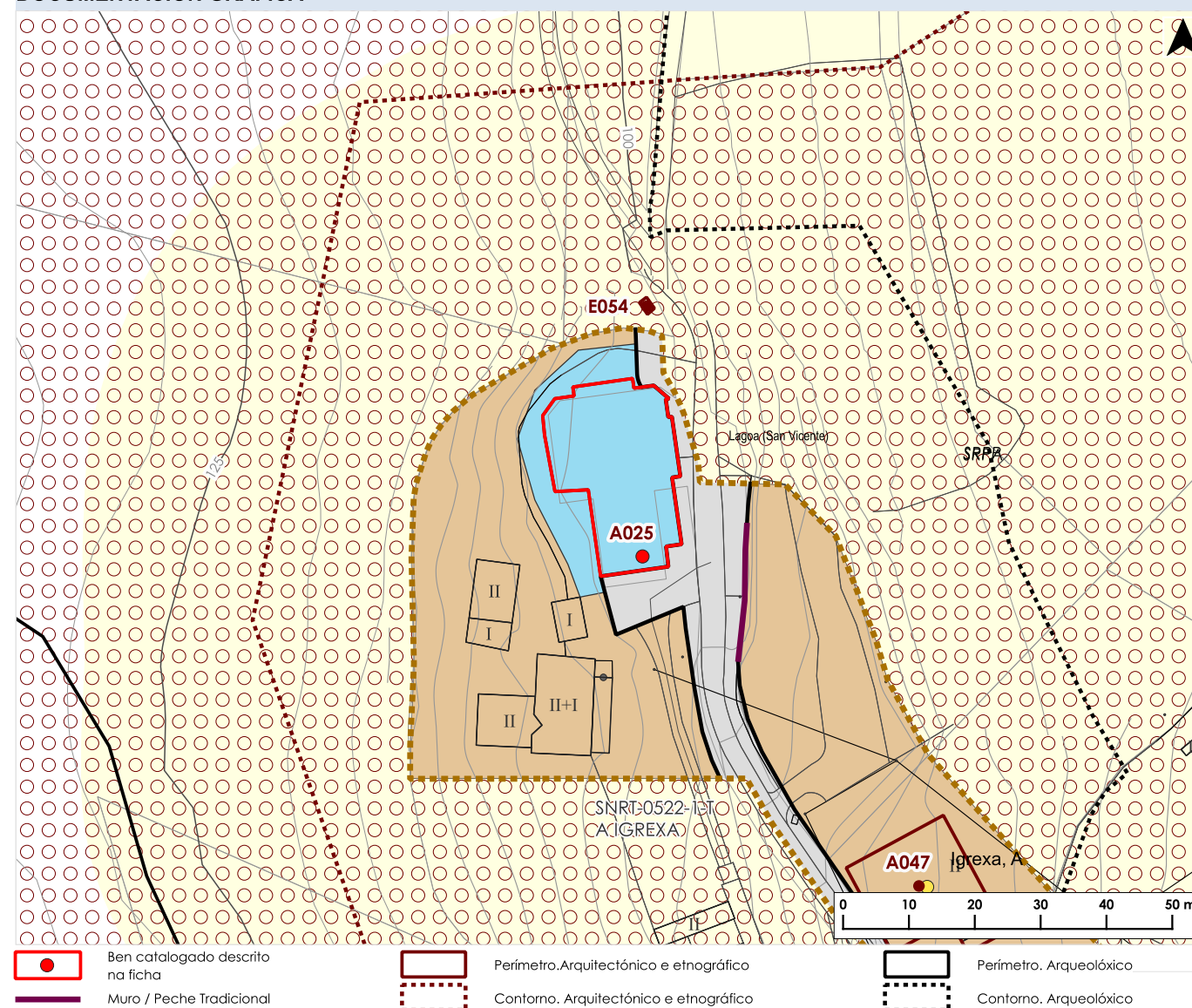
Relixiosa

**CONTORNO DE PROTECCIÓN**

Contorno específico.

(O contorno de protección completo pode consultarse nos planos de ordenación).

**DOCUMENTACIÓN GRÁFICA**



**FOTOGRAFÍAS DO ELEMENTO CATALOGADO**



**DATOS IDENTIFICATIVOS DO ELEMENTO CATALOGADO**

**NOME:** Capela da Inmaculada

**CÓDIGO PBM:** A026  
**CÓDIGO GA:**

**LOCALIZACIÓN**

**LUGAR:** Carrocide-O Pereiro-O Cadromá  
**PARROQUIA:** Lagoa (San Vicente)

**CLASIFICACIÓN DO SOLO:** SNR  
**CÓD. PLANO INF.:** AMAP\_03PINF\_0510, PINF\_05CAT\_0009A-0208

**COORDENADAS X/Y ETRS89 UTM29:**  
625992.8 / 4819406.46

**CÓD. PLANO ORD.:** AMAP\_04PORD\_0510, PORD\_02CL\_0009A-0208  
**CÓDIGO SU/SNR/SUB:** SNR-0510

**CLASIFICACIÓN, CATEGORÍA E TIPO**

**CLASIFICACIÓN:** CAT  
**CATEGORÍA:** Monumento

**TIPO:** Arquitectónico

**DESCRIPCIÓN**

Capela integrada no Pazo de Carrocide (A028). Destaca unha alta espadana, asentada nunha meseta elevada e moldurada, con dous corpos, o inferior con dous vans con arcos de medio punto e o superior cun van, tamén con arco de medio punto.

**ESTADO DE CONSERVACIÓN**

Bo

**DETERMINACIÓN PARA A SÚA CONSERVACIÓN**

As propias de conservación e mantemento do ben. Rehabilitación da construción acaroadá á capela polo oeste.

**NIVEL DE PROTECCIÓN**

Integral

**ACTUACIÓNS AUTORIZABLES**

**ORDENANZA DE APLICACIÓN:** Normativa de protección do patrimonio cultural do PBM.

**ACTUACIÓNS AUTORIZABLES:** As referidas no art 7.1 da normativa. Conforme ao disposto no art 42 Lei 5/2016, do 4 de maio, do patrimonio cultural de Galicia

**ACTUACIÓNS ADICIONAIS CORRECTORAS:**

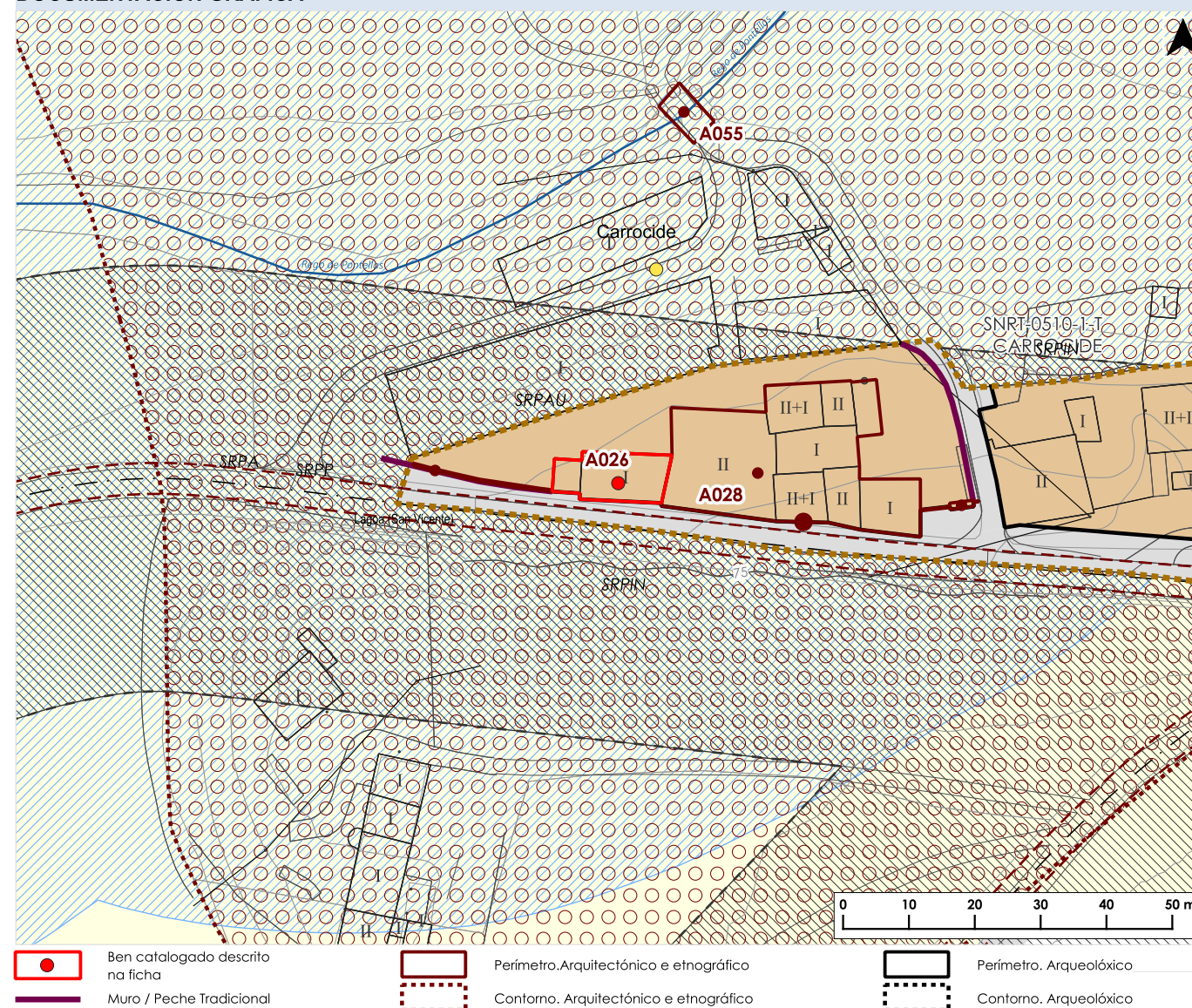
**USO ACTUAL**

Relixiosa

**CONTORNO DE PROTECCIÓN**

Contorno específico.  
(O contorno de protección completo pode consultarse nos planos de ordenación).

**DOCUMENTACIÓN GRÁFICA**



**FOTOGRAFÍAS DO ELEMENTO CATALOGADO**



**DATOS IDENTIFICATIVOS DO ELEMENTO CATALOGADO**

**NOME:** Capela de San Rosendo

**CÓDIGO PBM:** A027  
**CÓDIGO GA:**

**LOCALIZACIÓN**

**LUGAR:** O Rizal

**PARROQUIA:** Lagoa (San Vicente)

**CLASIFICACIÓN DO SOLO:** SNR

**CÓD. PLANO INF.:** AMAP\_03PINF\_0533, PINF\_05CAT\_0009A-0208

**COORDENADAS X/Y ETRS89 UTM29:**  
625364.96 / 4819362.57

**CÓD. PLANO ORD.:** AMAP\_04PORD\_0533, PORD\_02CL\_0009A-0208

**CÓDIGO SU/SNR/SUB:** SNR-0533

**CLASIFICACIÓN, CATEGORÍA E TIPO**

**CLASIFICACIÓN:** CAT

**TIPO:** Arquitectónico

**CATEGORÍA:** Monumento

**DESCRIPCIÓN**

Capela asociada ao Pazo de Rizal (A029). Presenta planta rectangular e cuberta de lousa a catro augas. Edificada en perpiaño de granito, ten un acceso desde o pazo e outro desde o exterior, este ten un van alintelado cunha sinxela decoración de orelleiras. Unha elevada meseta moldurada serve de asento a unha espadana dun único corpo e un so van, con arco de medio punto, dous aletóns moldurados como volutas, atan a espadana á meseta na que está asentada. Sobre o acceso, escudo nobiliario con cartela na súa fachada principal (A027\_01) Nas proximidades tamén se localiza un pombal (E036).

**ESTADO DE CONSERVACIÓN**

Bo

**DETERMINACIÓNS PARA A SÚA CONSERVACIÓN**

As propias de conservación e mantemento do ben.

**NIVEL DE PROTECCIÓN**

Integral

**ACTUACIÓNS AUTORIZABLES**

**ORDENANZA DE APLICACIÓN:** Normativa de protección do patrimonio cultural do PBM.

**ACTUACIÓNS AUTORIZABLES:** As referidas no art 7.1 da normativa. Conforme ao disposto no art 42 Lei 5/2016, do 4 de maio, do patrimonio cultural de Galicia

**ACTUACIÓNS ADICIONAIS CORRECTORAS:**

**USO ACTUAL**

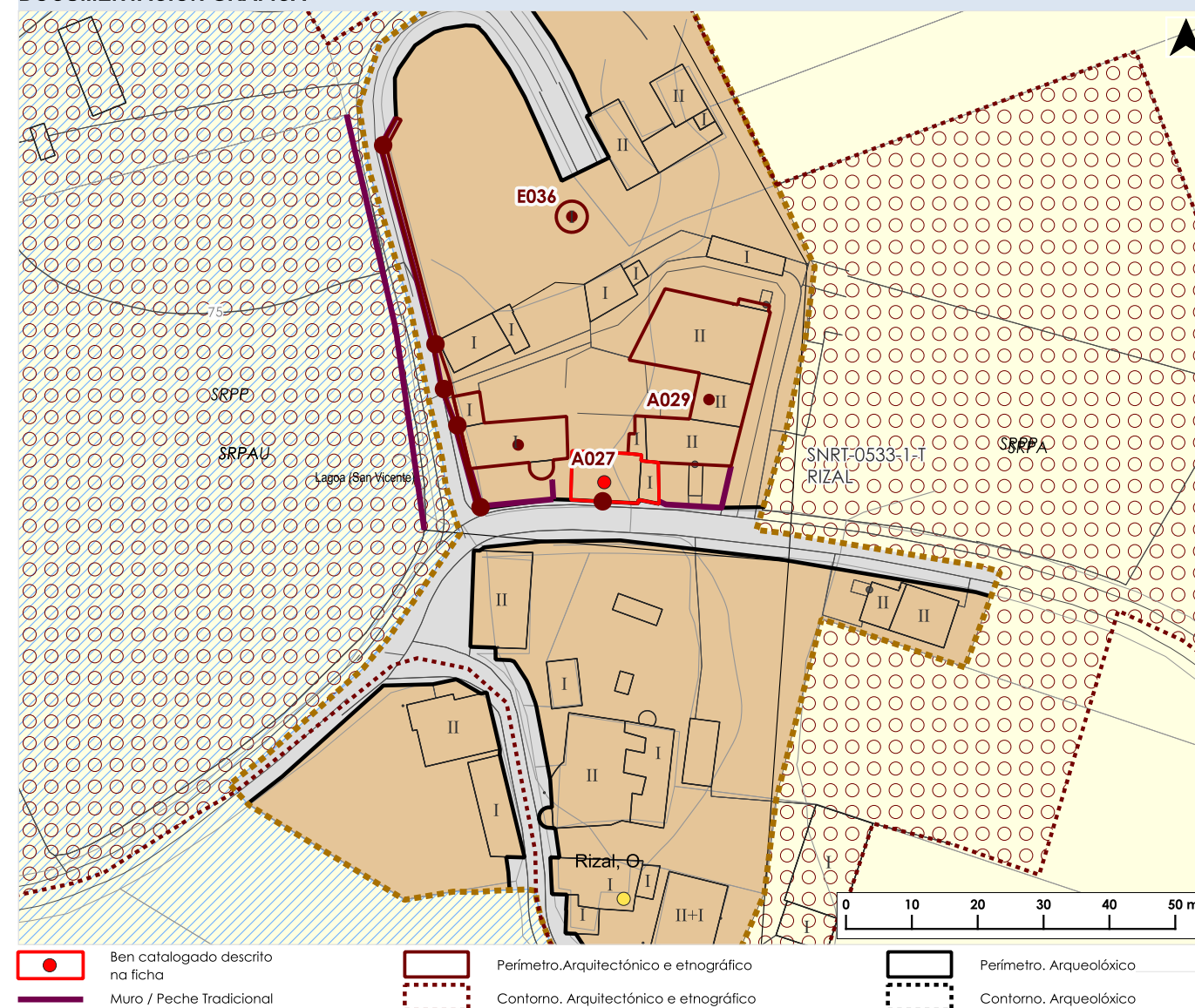
Relixiosa

**CONTORNO DE PROTECCIÓN**

Contorno específico.

(O contorno de protección completo pode consultarse nos planos de ordenación).

**DOCUMENTACIÓN GRÁFICA**



**FOTOGRAFÍAS DO ELEMENTO CATALOGADO**



Documento aprobado definitivamente por orde da conselleira de Vivenda e Planificación de Infraestruturas do 28.05.2025, logo de ser informado favorablemente polo Pleno da Xunta Consultiva en Materia de Ordenación do Territorio e Urbanismo do 14.05.2025.

CVE: OIL7QiaTvdq8  
Verificación: https://sede.xunta.es/cve



**DATOS IDENTIFICATIVOS DO ELEMENTO CATALOGADO**

**NOME:** Escudo da Capela de San Rosendo

**CÓDIGO PBM:** A027\_01

**CÓDIGO GA:**

**LOCALIZACIÓN**

**LUGAR:** O Rizal

**PARROQUIA:** Lagoa (San Vicente)

**CLASIFICACIÓN DO SOLO:** SNR

**CÓD. PLANO INF.:** AMAP\_03PINF\_0533, PINF\_05CAT\_0009A-0208

**COORDENADAS X/Y ETRS89 UTM29:**  
625364.72 / 4819359.67

**CÓD. PLANO ORD.:** AMAP\_04PORD\_0533, PORD\_02CL\_0009A-0208

**CÓDIGO SU/SNR/SUB:** SNR-0533

**CLASIFICACIÓN, CATEGORÍA E TIPO**

**CLASIFICACIÓN:** BIC

**TIPO:** Arquitectónico

**CATEGORÍA:** Monumento

**DESCRIPCIÓN**

Escudo cuartelado e partido, con helmo pechado, empenachado e mirando á diestra. Baixo del, unha cartela con inscrición relativa ás armas dos fundadores.

**ESTADO DE CONSERVACIÓN**

Bo

**DETERMINACIÓNS PARA A SÚA CONSERVACIÓN**

As propias de conservación e mantemento do ben.

**NIVEL DE PROTECCIÓN**

Integral

**ACTUACIÓNS AUTORIZABLES**

**ORDENANZA DE APLICACIÓN:** Normativa de protección do patrimonio cultural do PBM.

**ACTUACIÓNS AUTORIZABLES:** As referidas no art 7.1 da normativa. Conforme ao disposto no art 42 Lei 5/2016, do 4 de maio, do patrimonio cultural de Galicia

**ACTUACIÓNS ADICIONAIS CORRECTORAS:**

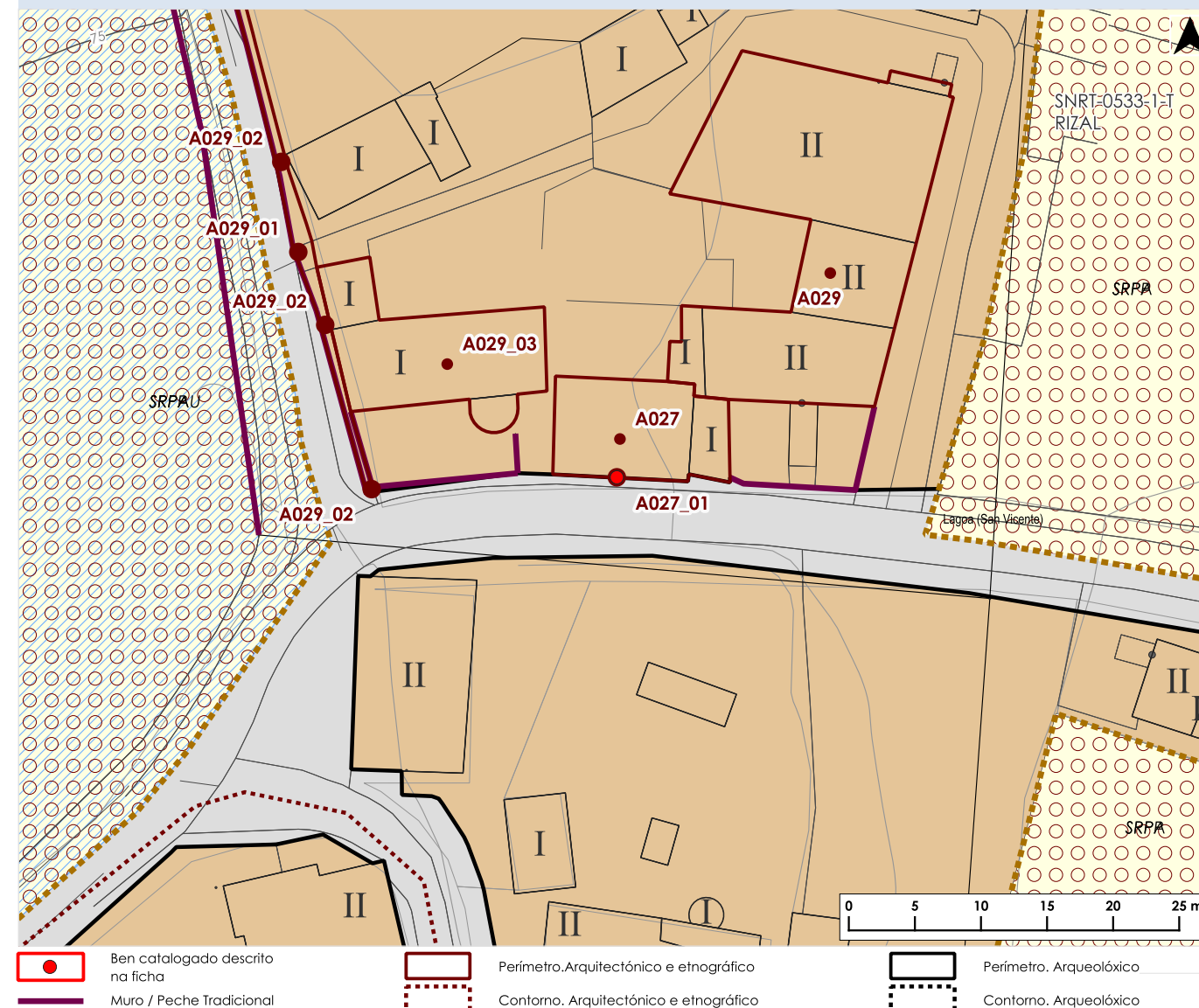
**USO ACTUAL**

**CONTORNO DE PROTECCIÓN**

Contorno específico.

(O contorno de protección completo pode consultarse nos planos de ordenación).

**DOCUMENTACIÓN GRÁFICA**



**FOTOGRAFÍAS DO ELEMENTO CATALOGADO**



**DATOS IDENTIFICATIVOS DO ELEMENTO CATALOGADO**

**NOME:** Pazo de Carrocide

**CÓDIGO PBM:** A028  
**CÓDIGO GA:**

**LOCALIZACIÓN**

**LUGAR:** Carrocide-O Pereiro-O Cadromá  
**PARROQUIA:** Lagoa (San Vicente)

**CLASIFICACIÓN DO SOLO:** SNR  
**CÓD. PLANO INF.:** AMAP\_03PINF\_0510, PINF\_05CAT\_0009A-0208

**COORDENADAS X/Y ETRS89 UTM29:**  
626014 / 4819408

**CÓD. PLANO ORD.:** AMAP\_04PORD\_0510, PORD\_02CL\_0009A-0208  
**CÓDIGO SU/SNR/SUB:** SNR-0510

**CLASIFICACIÓN, CATEGORÍA E TIPO**

**CLASIFICACIÓN:** CAT

**TIPO:** Arquitectónico

**CATEGORÍA:** Monumento

**DESCRIPCIÓN**

Construído no século XVII, presenta muros enfoscados que deixan á vista a sillería nos recercados dos vans e nos esquinais. Destaca a presenza de dúas grandes torres de planta cadrada, con cuberta de lousa a catro augas e unha gran cheminea no centro do conxunto dos volumes. Conta con dous accesos de carácter monumental (A028\_01 e A028\_02). Existen ademais varias construcións complementarias acaroadas ao inmoible principal. Acaroadas ao pazo está a Capela da Inmaculada (A026).

**ESTADO DE CONSERVACIÓN**

Malo

**DETERMINACIÓN PARA A SÚA CONSERVACIÓN**

Rehabilitación. Adecuación dos acabados (enfoscados dos muros e cubertas) das edificacións complementarias para minorar o impacto visual

**NIVEL DE PROTECCIÓN**

Estrutural

**ACTUACIÓNS AUTORIZABLES**

**ORDENANZA DE APLICACIÓN:** Normativa de protección do patrimonio cultural do PBM.

**ACTUACIÓNS AUTORIZABLES:** As referidas no art 7.2 da normativa. Conforme ao disposto no art 42 Lei 5/2016, do 4 de maio, do patrimonio cultural de Galicia

**ACTUACIÓNS ADICIONAIS CORRECTORAS:**

**USO ACTUAL**

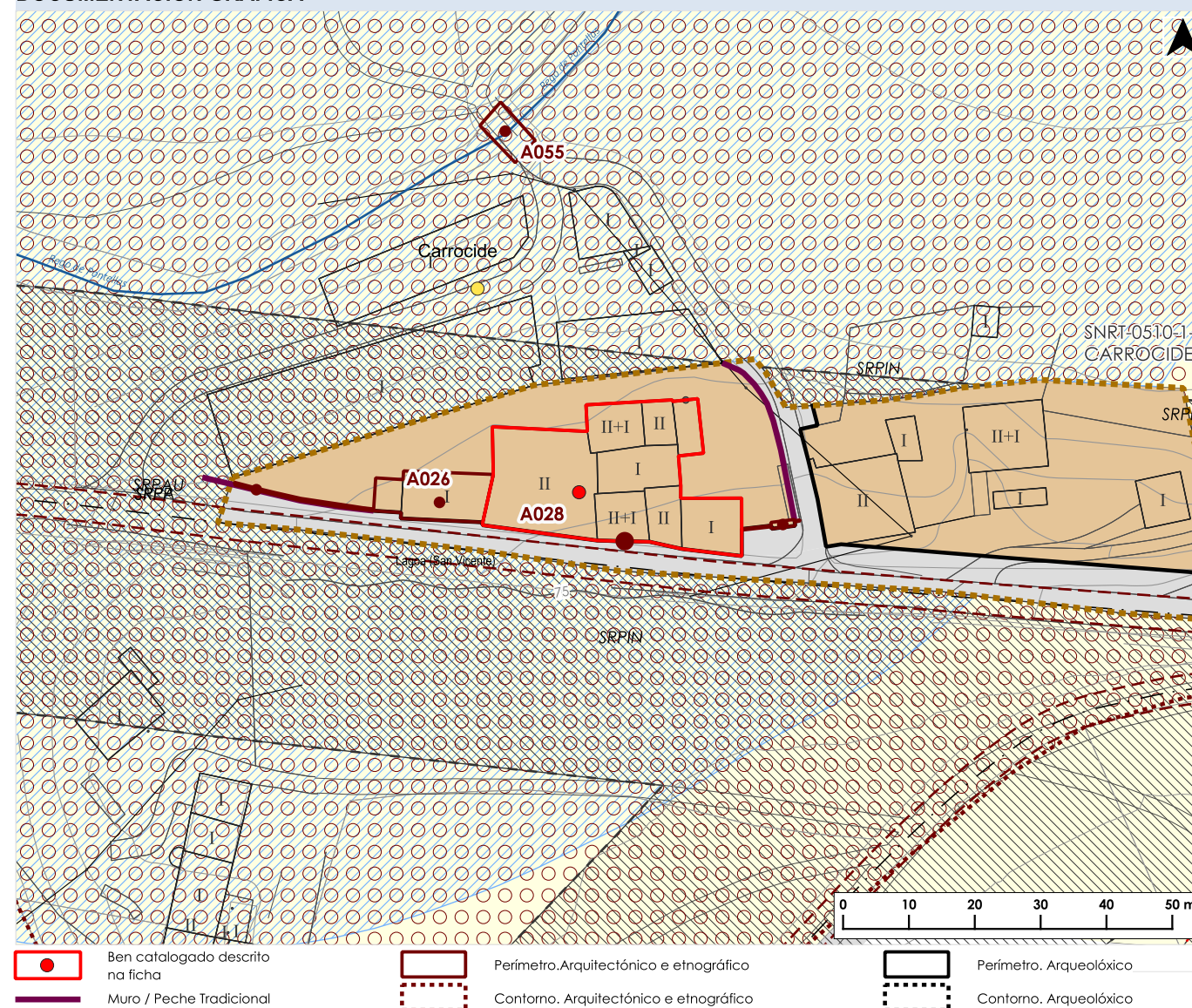
Residencial

**CONTORNO DE PROTECCIÓN**

Contorno específico.

(O contorno de protección completo pode consultarse nos planos de ordenación).

**DOCUMENTACIÓN GRÁFICA**



**FOTOGRAFÍAS DO ELEMENTO CATALOGADO**



**DATOS IDENTIFICATIVOS DO ELEMENTO CATALOGADO**

**NOME:** Portada leste e lenzo do muro do Pazo de Carrocide

**CÓDIGO PBM:** A028\_01  
**CÓDIGO GA:**

**LOCALIZACIÓN**

**LUGAR:** Carrocide-O Pereiro-O Cadromá  
**PARROQUIA:** Lagoa (San Vicente)

**CLASIFICACIÓN DO SOLO:** SNR  
**CÓD. PLANO INF.:** AMAP\_03PINF\_0510, PINF\_05CAT\_0009A-0208

**COORDENADAS X/Y ETRS89 UTM29:** 626044.97 / 4819403.1

**CÓD. PLANO ORD.:** AMAP\_04PORD\_0510, PORD\_02CL\_0009A-0208  
**CÓDIGO SU/SNR/SUB:** SNR-0510

**CLASIFICACIÓN, CATEGORÍA E TIPO**

**CLASIFICACIÓN:** CAT  
**CATEGORÍA:** Monumento

**TIPO:** Arquitectónico

**DESCRIPCIÓN**

Tramo de lenzo de muro de peche e entrada en forma de portazón con arco de medio punto ao leste do pazo, formado por grandes doelas, enmarcado por lexemas que sosteñen unha cornixa moldurada, rematada por pináculos con bolas.

**ESTADO DE CONSERVACIÓN**

Malo

**DETERMINACIÓN PARA A SÚA CONSERVACIÓN**

Reposición das xuntas con morteiro de cal. Reparación da carpintería de madeira das portas. Modificación da acometida eléctrica para minorar o impacto visual

**NIVEL DE PROTECCIÓN**

Integral

**ACTUACIÓNS AUTORIZABLES**

**ORDENANZA DE APLICACIÓN:** Normativa de protección do patrimonio cultural do PBM.

**ACTUACIÓNS AUTORIZABLES:** As referidas no art 7.1 da normativa. Conforme ao disposto no art 42 Lei 5/2016, do 4 de maio, do patrimonio cultural de Galicia

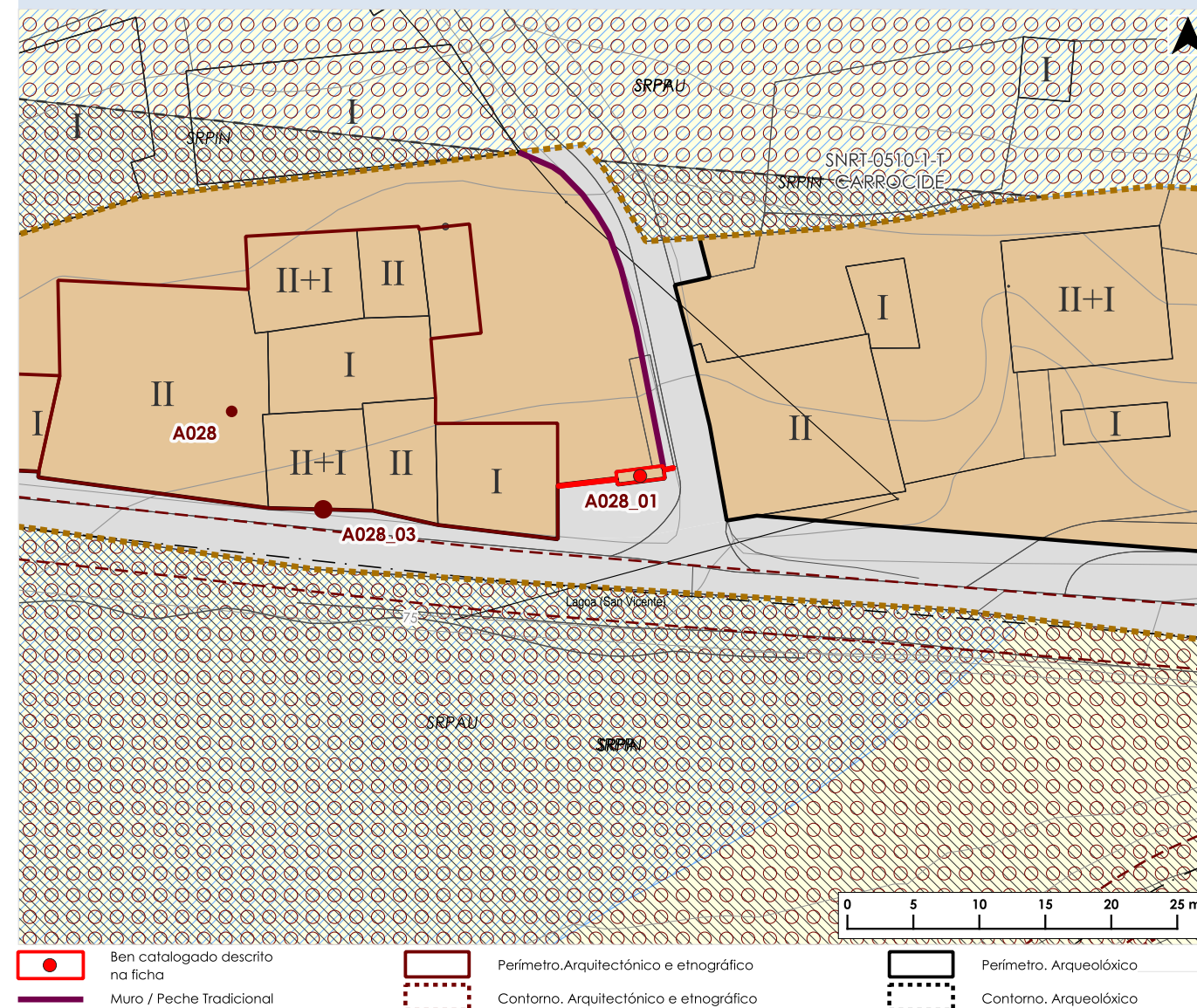
**ACTUACIÓNS ADICIONAIS CORRECTORAS:** Realización periódica de labores de mantemento e conservacións da portada e do muro.

**USO ACTUAL**

**CONTORNO DE PROTECCIÓN**

Contorno específico.  
(O contorno de protección completo pode consultarse nos planos de ordenación).

**DOCUMENTACIÓN GRÁFICA**



**FOTOGRAFÍAS DO ELEMENTO CATALOGADO**



**DATOS IDENTIFICATIVOS DO ELEMENTO CATALOGADO**

**NOME:** Portada oeste e lenzo do muro do Pazo de Carrocede  
**CÓDIGO PBM:** A028\_02  
**CÓDIGO GA:**

**LOCALIZACIÓN**

**LUGAR:** Carrocede-O Pereiro-O Cadromá  
**PARROQUIA:** Lagoa (San Vicente)

**CLASIFICACIÓN DO SOLO:** SNR  
**CÓD. PLANO INF.:** AMAP\_03PINF\_0510, PINF\_05CAT\_0009A-0208

**COORDENADAS X/Y ETRS89 UTM29:**  
 625964.97 / 4819408.39

**CÓD. PLANO ORD.:** AMAP\_04PORD\_0510, PORD\_02CL\_0009A-0208  
**CÓDIGO SU/SNR/SUB:** SNR-0510

**CLASIFICACIÓN, CATEGORÍA E TIPO**

**CLASIFICACIÓN:** CAT

**TIPO:** Arquitectónico

**CATEGORÍA:** Monumento

**DESCRIPCIÓN**

Tramo de lenzo de muro e entrada en forma de portalón con arco de medio punto ao oeste do pazo, formado por grandes doelas de dimensións variadas e forma irregular. Sobre o arco, un pequeno gardapolvos e tres ameas decorativas. O muro está construído en mampostería de xisto.

**ESTADO DE CONSERVACIÓN**

Malo

**DETERMINACIÓN PARA A SÚA CONSERVACIÓN**

Reposición das xuntas con morteiro de cal

**NIVEL DE PROTECCIÓN**

Integral

**ACTUACIÓNS AUTORIZABLES**

**ORDENANZA DE APLICACIÓN:** Normativa de protección do patrimonio cultural do PBM.

**ACTUACIÓNS AUTORIZABLES:** As referidas no art 7.1 da normativa. Conforme ao disposto no art 42 Lei 5/2016, do 4 de maio, do patrimonio cultural de Galicia

**ACTUACIÓNS ADICIONAIS CORRECTORAS:** Realización periódica de labores de mantemento e conservacións da portada e do muro.

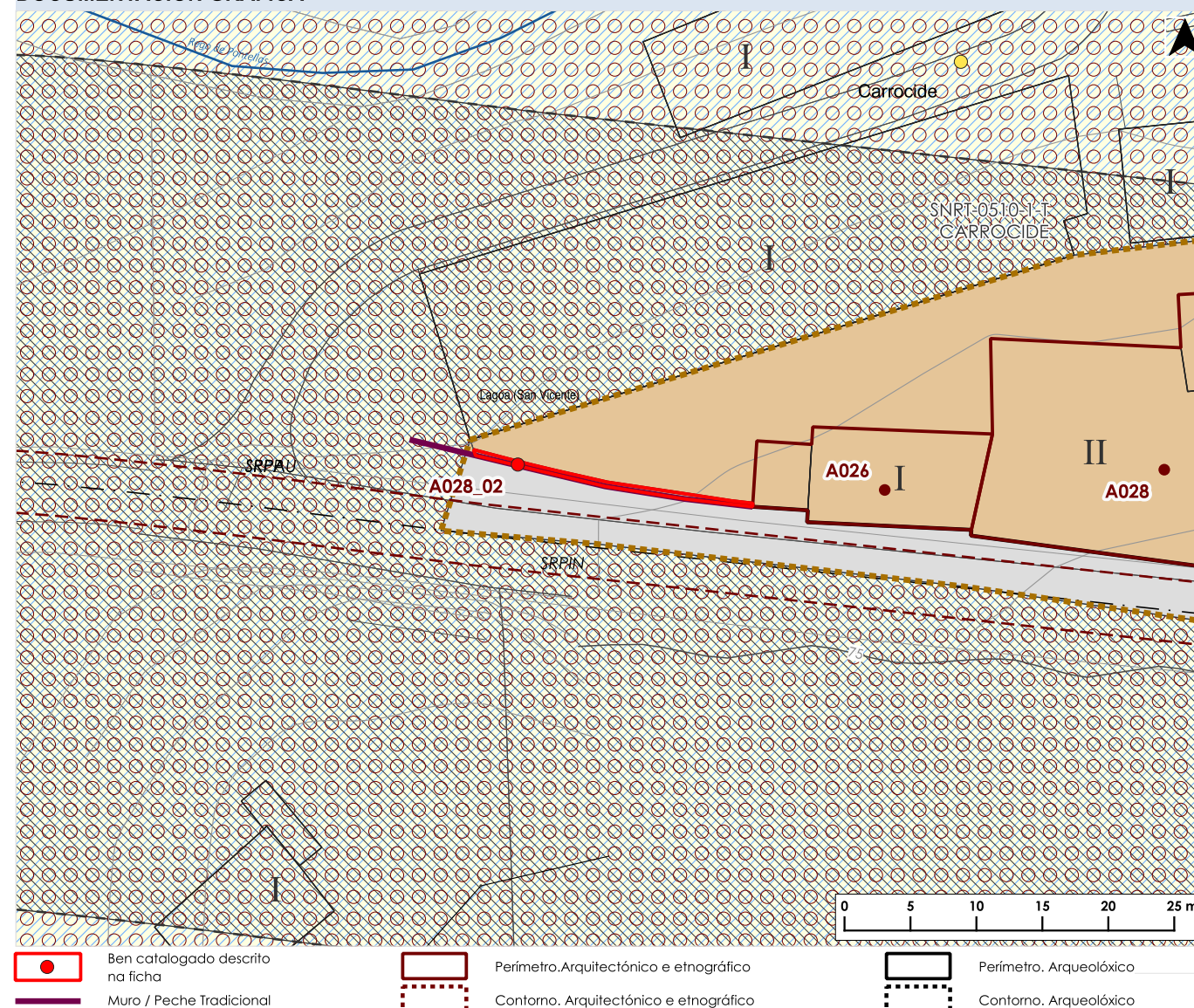
**USO ACTUAL**

**CONTORNO DE PROTECCIÓN**

Contorno específico.

(O contorno de protección completo pode consultarse nos planos de ordenación).

**DOCUMENTACIÓN GRÁFICA**



**FOTOGRAFÍAS DO ELEMENTO CATALOGADO**



**DATOS IDENTIFICATIVOS DO ELEMENTO CATALOGADO**

**NOME:** Escudo do Pazo de Carrocide

**CÓDIGO PBM:** A028\_03  
**CÓDIGO GA:**

**LOCALIZACIÓN**

**LUGAR:** Carrocide-O Pereiro-O Cadromá  
**PARROQUIA:** Lagoa (San Vicente)

**CLASIFICACIÓN DO SOLO:** SNR  
**CÓD. PLANO INF.:** AMAP\_03PINF\_0510, PINF\_05CAT\_0009A-0208

**COORDENADAS X/Y ETRS89 UTM29:**  
626020.94 / 4819400.57

**CÓD. PLANO ORD.:** AMAP\_04PORD\_0510, PORD\_02CL\_0009A-0208  
**CÓDIGO SU/SNR/SUB:** SNR-0510

**CLASIFICACIÓN, CATEGORÍA E TIPO**

**CLASIFICACIÓN:** BIC  
**CATEGORÍA:** Monumento

**TIPO:** Arquitectónico

**DESCRICIÓN**

Escudo cuartelado e partido, con helmo pechado, empenachado e mirando á diestra. Labrado nun perpiaño de granito.

**ESTADO DE CONSERVACIÓN**

Regular

**DETERMINACIÓN PARA A SÚA CONSERVACIÓN**

Limpeza

**NIVEL DE PROTECCIÓN**

Integral

**ACTUACIÓN AUTORIZABLES**

**ORDENANZA DE APLICACIÓN:** Normativa de protección do patrimonio cultural do PBM.

**ACTUACIÓN AUTORIZABLES:** As referidas no art 7.1 da normativa. Conforme ao disposto no art 42 Lei 5/2016, do 4 de maio, do patrimonio cultural de Galicia

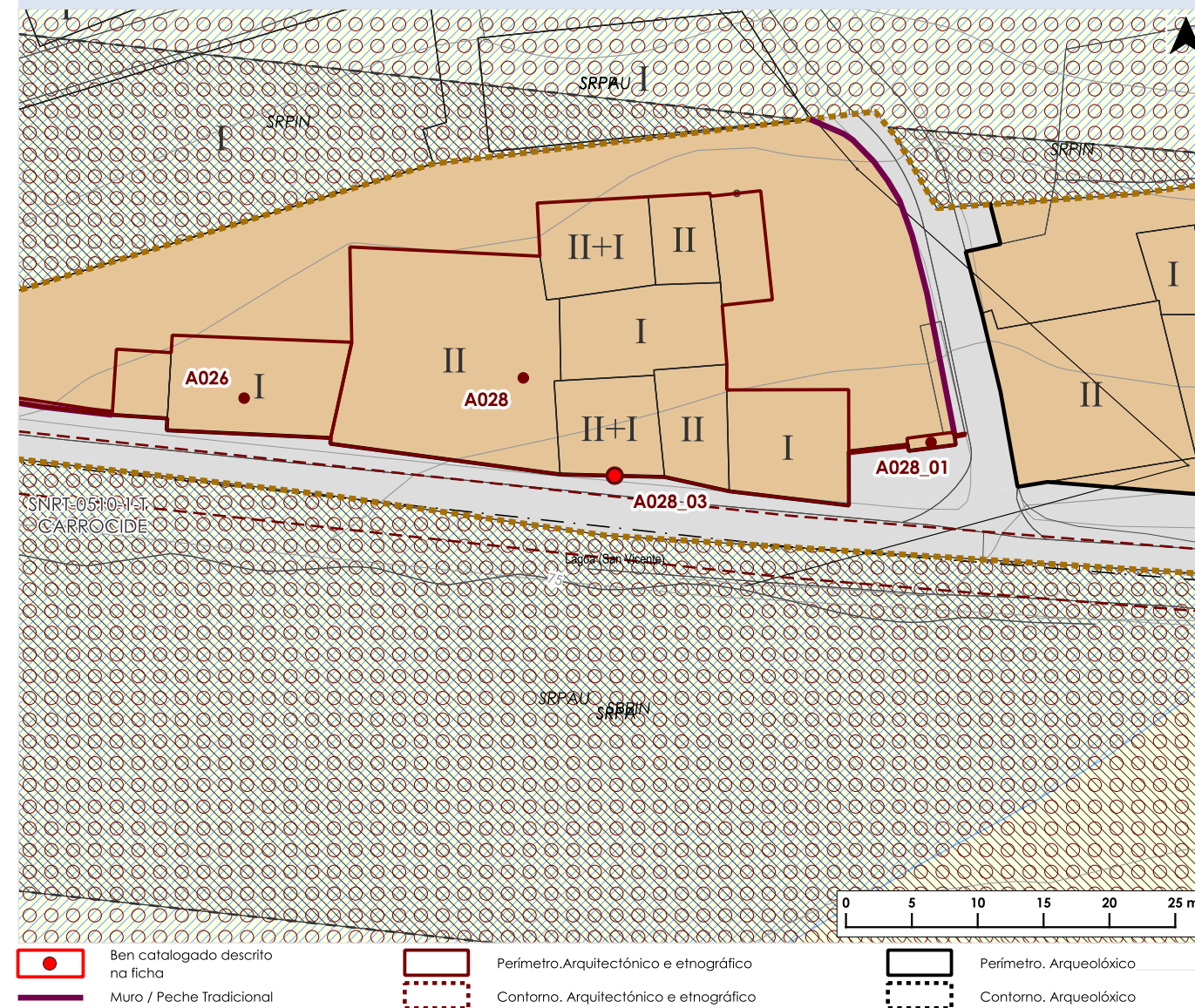
**ACTUACIÓN ADICIONAIS CORRECTORAS:** Adecuación do muro no contorno do escudo, coa renovación do enfoscado con morteiro de cal e realización de labores periódicas de conservación e mantemento que permitan apreciar o ben e os seus detalles.

**USO ACTUAL**

**CONTORNO DE PROTECCIÓN**

Contorno específico.  
(O contorno de protección completo pode consultarse nos planos de ordenación).

**DOCUMENTACIÓN GRÁFICA**



**FOTOGRAFÍAS DO ELEMENTO CATALOGADO**



**DATOS IDENTIFICATIVOS DO ELEMENTO CATALOGADO**

**NOME:** Pazo de Rizal / A Casa Grande do Rizal

**CÓDIGO PBM:** A029  
**CÓDIGO GA:**

**LOCALIZACIÓN**

**LUGAR:** O Rizal

**PARROQUIA:** Lagoa (San Vicente)

**CLASIFICACIÓN DO SOLO:** SNR

**CÓD. PLANO INF.:** AMAP\_03PINF\_0533, PINF\_05CAT\_0009A-0208

**COORDENADAS X/Y ETRS89 UTM29:**  
625380.88 / 4819375.13

**CÓD. PLANO ORD.:** AMAP\_04PORD\_0533, PORD\_02CL\_0009A-0208

**CÓDIGO SU/SNR/SUB:** SNR-0533

**CLASIFICACIÓN, CATEGORÍA E TIPO**

**CLASIFICACIÓN:** CAT

**TIPO:** Arquitectónico

**CATEGORÍA:** Monumento

**DESCRIPCIÓN**

Edificio do século XVIII, con modificacións realizadas no século XX. Presenta muros enfoscados que deixan á vista os perpiaños de granito nos esquinais e nos recercados dos vans. Na fachada principal, vans alintelados de maneira rítmica, alternando as fiestras con balcóns voados sobre canzorros con varandas de forxa. Patín e solaina na fachada lateral. Varios escudos de armas integrados nas fachadas, principalmente na oeste onde na parte central un importante muro de peche se localiza un portalón (A029\_01). Formando parte do pazo, a Capela de San Rosendo (A027), unha vivenda tradicional na que destaca o volume dun forno en fachada (A029\_03) e un pombal de corpo cilíndrico e muros enfoscados, con cuberta cónica (E036).

**ESTADO DE CONSERVACIÓN**

Bo.

**DETERMINACIÓNS PARA A SÚA CONSERVACIÓN**

As propias de conservación e mantemento. Soterramento dos tendidos eléctricos próximos ao ben para minorar o impacto visual

**NIVEL DE PROTECCIÓN**

Estructural

**ACTUACIÓNS AUTORIZABLES**

**ORDENANZA DE APLICACIÓN:** Normativa de protección do patrimonio cultural do PBM.

**ACTUACIÓNS AUTORIZABLES:** As referidas no art 7.2 da normativa. Conforme ao disposto no art 42 Lei 5/2016, do 4 de maio, do patrimonio cultural de Galicia

**ACTUACIÓNS ADICIONAIS CORRECTORAS:**

**USO ACTUAL**

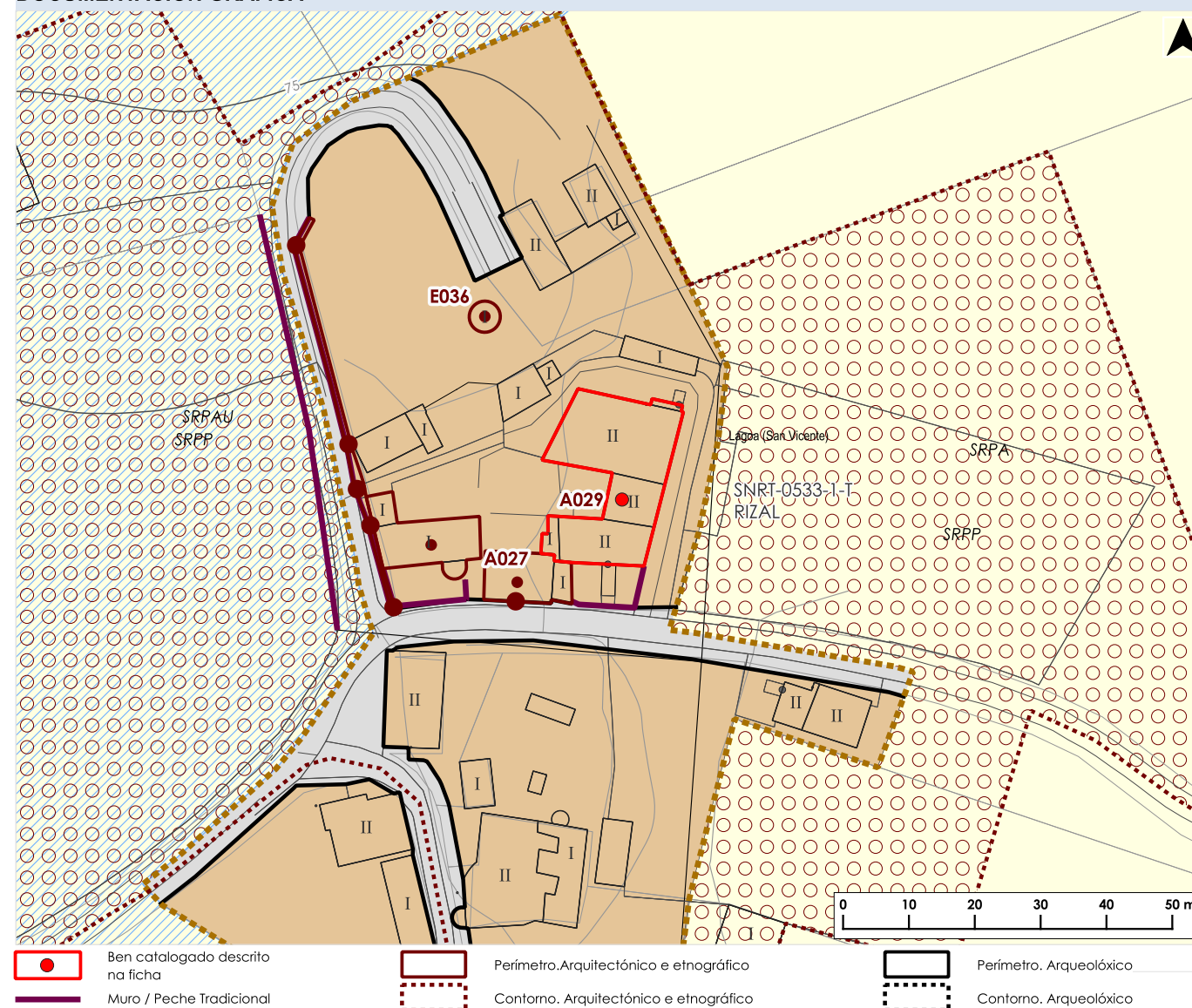
Residencial

**CONTORNO DE PROTECCIÓN**

Contorno específico.

(O contorno de protección completo pode consultarse nos planos de ordenación).

**DOCUMENTACIÓN GRÁFICA**



**FOTOGRAFÍAS DO ELEMENTO CATALOGADO**



**DATOS IDENTIFICATIVOS DO ELEMENTO CATALOGADO**

**NOME:** Muro, portada e escudo do Pazo de Rizal      **CÓDIGO PBM:** A029\_01  
**CÓDIGO GA:**

**LOCALIZACIÓN**

**LUGAR:** O Rizal      **CLASIFICACIÓN DO SOLO:** SNR  
**PARROQUIA:** Lagoa (San Vicente)      **CÓD. PLANO INF.:** AMAP\_03PINF\_0533, PINF\_05CAT\_0009A-0208  
**COORDENADAS X/Y ETRS89 UTM29:** 625340.61 / 4819376.73      **CÓD. PLANO ORD.:** AMAP\_04PORD\_0533, PORD\_02CL\_0009A-0208  
**CÓDIGO SU/SNR/SUB:** SNR-0533

**CLASIFICACIÓN, CATEGORÍA E TIPO**

**CLASIFICACIÓN:** BIC      **TIPO:** Arquitectónico  
**CATEGORÍA:** Monumento

**DESCRIPCIÓN**

Muro de peche na fachada oeste do pazo (A029) de perpiaño de granito no que se abre un portalón con arco arquitrabado, con xambas molduradas e con orelleras. Frontón triangular e, no tímpano, escudo cuartelado e partido, con helmo pechado, empenachado e mirando á diestra, baixo el, unha cartela con inscrición relativa ás armas dos fundadores. Este escudo é semellante ao situado na Capela do Pazo (A027).

**ESTADO DE CONSERVACIÓN**

Bo

**DETERMINACIÓNS PARA A SÚA CONSERVACIÓN**

As propias de conservación e mantemento.

**NIVEL DE PROTECCIÓN**

Integral

**ACTUACIÓNS AUTORIZABLES**

**ORDENANZA DE APLICACIÓN:** Normativa de protección do patrimonio cultural do PBM.  
**ACTUACIÓNS AUTORIZABLES:** As referidas no art 7.1 da normativa. Conforme ao disposto no art 42 Lei 5/2016, do 4 de maio, do patrimonio cultural de Galicia  
**ACTUACIÓNS ADICIONAIS CORRECTORAS:** None

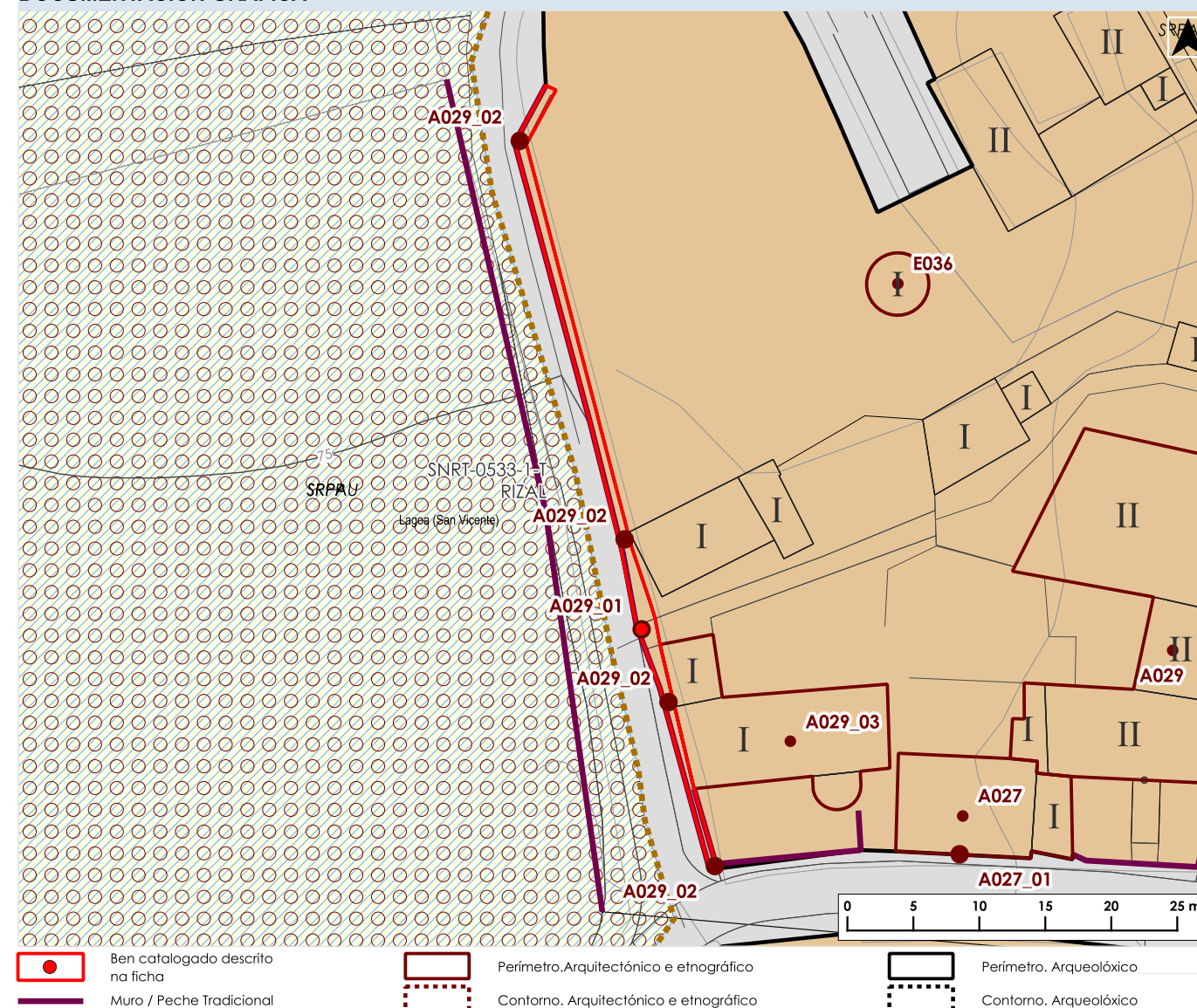
**USO ACTUAL**

No caso do muro, peche da parcela, e do portalón, acceso aos espazos habitados interiores.

**CONTORNO DE PROTECCIÓN**

Contorno específico.  
*(O contorno de protección completo pode consultarse nos planos de ordenación).*

**DOCUMENTACIÓN GRÁFICA**



**FOTOGRAFÍAS DO ELEMENTO CATALOGADO**



Documento aprobado definitivamente por orde da conselleira de Vivenda e Planificación de Infraestruturas do 28.05.2025, logo de ser informado favorablemente polo Pleno da Xunta Consultiva en Materia de Ordenación do Territorio e Urbanismo do 14.05.2025.

CVE: diujvbj7c31  
Verificación: <https://sede.xunta.es/cve>



**DATOS IDENTIFICATIVOS DO ELEMENTO CATALOGADO**

**NOME:** Brasóns no muro do pazo de Rizal

**CÓDIGO PBM:** A029\_02  
**CÓDIGO GA:**

**LOCALIZACIÓN**

**LUGAR:** O Rizal

**PARROQUIA:** Lagoa (San Vicente)

**CLASIFICACIÓN DO SOLO:** SNR

**CÓD. PLANO INF.:** AMAP\_03PINF\_0533, PINF\_05CAT\_0009A-0208

**COORDENADAS X/Y ETRS89 UTM29:**  
625339.33 / 4819383.55

**CÓD. PLANO ORD.:** AMAP\_04PORD\_0533, PORD\_02CL\_0009A-0208

**CÓDIGO SU/SNR/SUB:** SNR-0533

**CLASIFICACIÓN, CATEGORÍA E TIPO**

**CLASIFICACIÓN:** BIC

**TIPO:** Arquitectónico

**CATEGORÍA:** Monumento

**DESCRIPCIÓN**

Escudos dispostos sobre o muro de peche, á maneira de decoración acrótera, sobre unha peaña na que está inscrito o nome das armas representadas no escudo.

**ESTADO DE CONSERVACIÓN**

Bo

**DETERMINACIÓNS PARA A SÚA CONSERVACIÓN**

As propias de conservación e mantemento.

**NIVEL DE PROTECCIÓN**

Integral

**ACTUACIÓNS AUTORIZABLES**

**ORDENANZA DE APLICACIÓN:** Normativa de protección do patrimonio cultural do PBM.

**ACTUACIÓNS AUTORIZABLES:** As referidas no art 7.1 da normativa. Conforme ao disposto no art 42 Lei 5/2016, do 4 de maio, do patrimonio cultural de Galicia

**ACTUACIÓNS ADICIONAIS CORRECTORAS:**

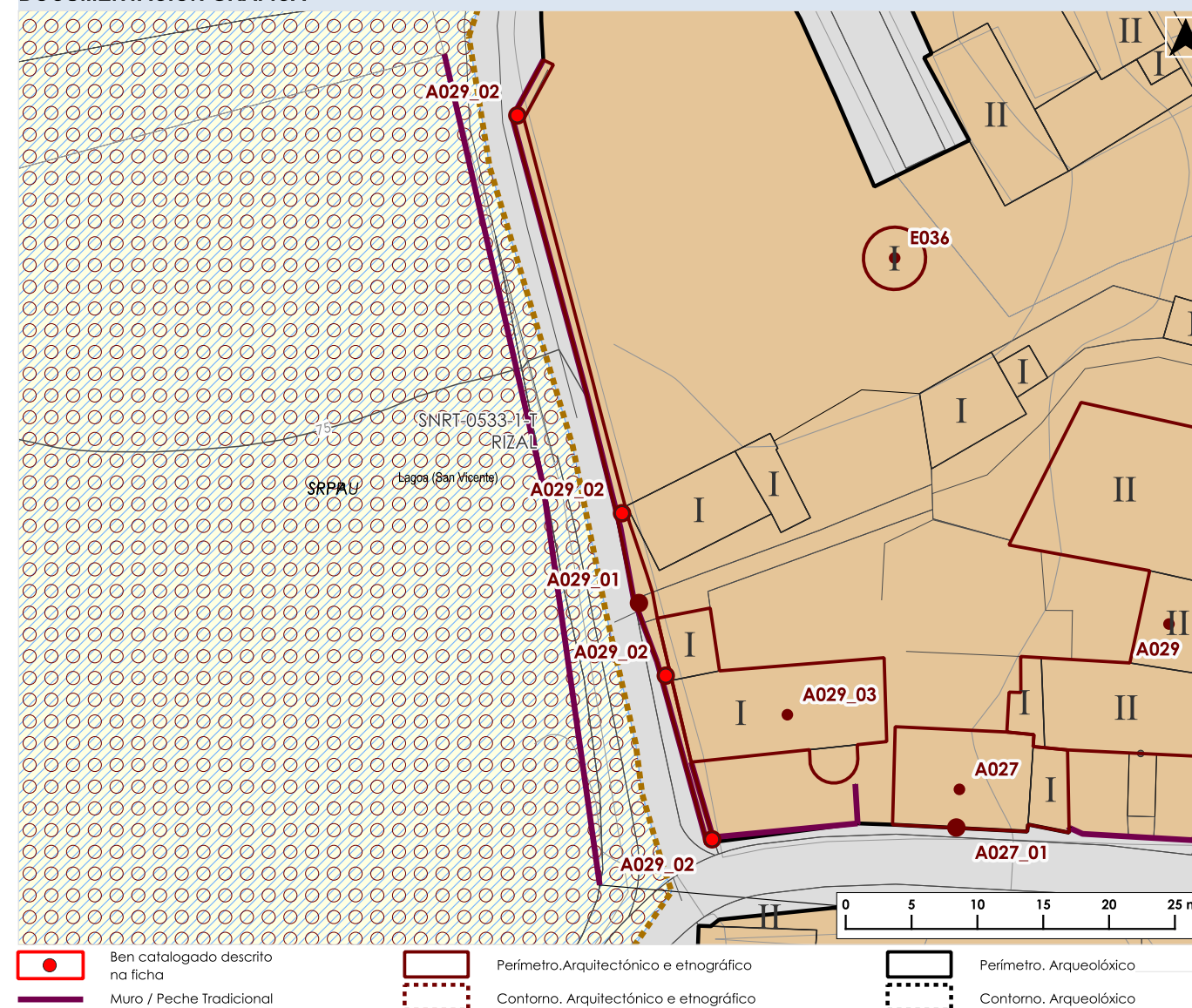
**USO ACTUAL**

**CONTORNO DE PROTECCIÓN**

Contorno específico.

(O contorno de protección completo pode consultarse nos planos de ordenación).

**DOCUMENTACIÓN GRÁFICA**



**FOTOGRAFÍAS DO ELEMENTO CATALOGADO**



**DATOS IDENTIFICATIVOS DO ELEMENTO CATALOGADO**

**NOME:** Vivenda tradicional no pazo de Rizal      **CÓDIGO PBM:** A029\_03  
**CÓDIGO GA:**

**LOCALIZACIÓN**

**LUGAR:** O Rizal      **CLASIFICACIÓN DO SOLO:** SNR  
**PARROQUIA:** Lagoa (San Vicente)      **CÓD. PLANO INF.:** AMAP\_03PINF\_0533, PINF\_05CAT\_0009A-0208  
**COORDENADAS X/Y ETRS89 UTM29:** 625351.89 / 4819368.24      **CÓD. PLANO ORD.:** AMAP\_04PORD\_0533, PORD\_02CL\_0009A-0208  
**CÓDIGO SU/SNR/SUB:** SNR-0533

**CLASIFICACIÓN, CATEGORÍA E TIPO**

**CLASIFICACIÓN:** CAT      **TIPO:** Arquitectónico  
**CATEGORÍA:** Monumento

**DESCRIPCIÓN**

Construción realizada en cachotería de granito interpolada con seixos, cuberta de lousa. Destaca unha gran chimenea e un forno que sobresa na fachada sur.

**ESTADO DE CONSERVACIÓN**

Bo

**DETERMINACIÓN PARA A SÚA CONSERVACIÓN**

As propias de conservación e mantemento. Substitución das baixantes de pluviais por unhas dun material máis acorde coa natureza tradicional do ben.

**NIVEL DE PROTECCIÓN**

Ambiental

**ACTUACIÓN AUTORIZABLES**

**ORDENANZA DE APLICACIÓN:** Normativa de protección do patrimonio cultural do PBM.  
**ACTUACIÓN AUTORIZABLES:** As referidas no art 7.3 da normativa. Conforme ao disposto no art 42 Lei 5/2016, do 4 de maio, do patrimonio cultural de Galicia  
**ACTUACIÓN ADICIONAIS CORRECTORAS:**

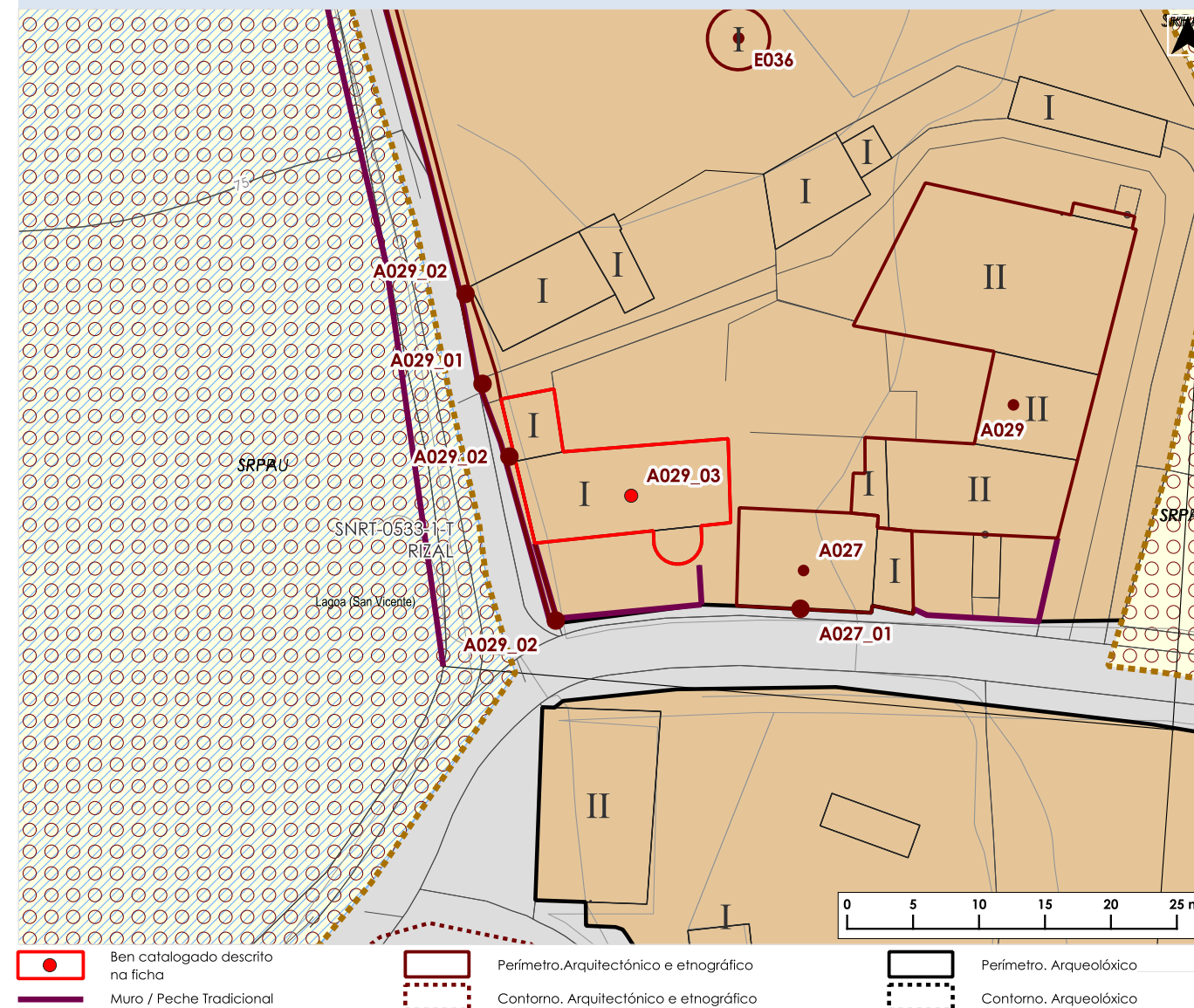
**USO ACTUAL**

Residencial

**CONTORNO DE PROTECCIÓN**

Contorno específico.  
*(O contorno de protección completo pode consultarse nos planos de ordenación).*

**DOCUMENTACIÓN GRÁFICA**



**FOTOGRAFÍAS DO ELEMENTO CATALOGADO**



**DATOS IDENTIFICATIVOS DO ELEMENTO CATALOGADO**

**NOME:** Casa da Farda / Casa da Veiga

**CÓDIGO PBM:** A030  
**CÓDIGO GA:**

**LOCALIZACIÓN**

**LUGAR:** Outeiro

**PARROQUIA:** Lagoa (San Vicente)

**CLASIFICACIÓN DO SOLO:** SR

**CÓD. PLANO INF.:** PINF\_05CAT\_0009A-0208

**COORDENADAS X/Y ETRS89 UTM29:**  
625328 / 4819065.84

**CÓD. PLANO ORD.:** PORD\_02CL\_0009A-0208

**CÓDIGO SU/SNR/SUB:**

**CLASIFICACIÓN, CATEGORÍA E TIPO**

**CLASIFICACIÓN:** CAT

**TIPO:** Arquitectónico

**CATEGORÍA:** Monumento

**DESCRIPCIÓN**

Edificio de planta rectangular, actualmente arruinado. Construído no século XVI, segundo algunhas fontes foron empregados os materiais procedentes da desaparecida Torre da Lomba. Presenta unha porta con arco de medio punto con doelas moi destacadas e escudo na clave (A030\_01). Consérvase unha porta alintelada con mochetas. Ao sur da edificación residencial localízase un hórreo de estrutura mixta de dous claros, con cepas e penais de estrutura de pedra nos extremos e piares do mesmo material no centro sendo a parte da cámara de estrutura e doelas de madeira e a cuberta rematada en louxa.

**ESTADO DE CONSERVACIÓN**

Malo (ruína)

**DETERMINACIÓNS PARA A SÚA CONSERVACIÓN**

Rehabilitación completa da edificación principal así como das auxiliares tradicionais situadas nas súas inmediacións.

**NIVEL DE PROTECCIÓN**

Estrutural

**ACTUACIÓNS AUTORIZABLES**

**ORDENANZA DE APLICACIÓN:** Normativa de protección do patrimonio cultural do PBM.

**ACTUACIÓNS AUTORIZABLES:** As referidas no art 7.2 da normativa. Conforme ao disposto no art 42 Lei 5/2016, do 4 de maio, do patrimonio cultural de Galicia

**ACTUACIÓNS ADICIONAIS CORRECTORAS:**

**USO ACTUAL**

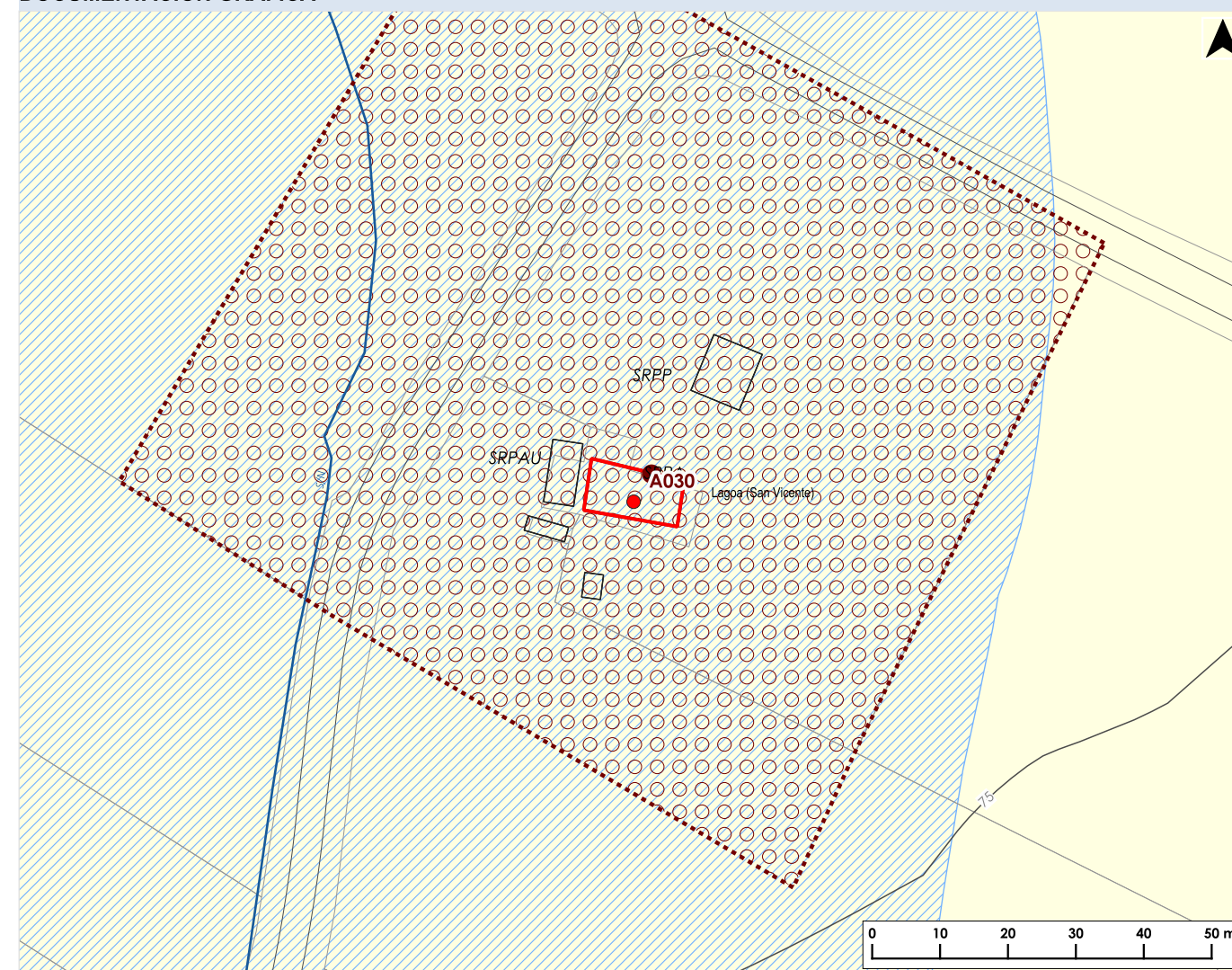
Sen uso

**CONTORNO DE PROTECCIÓN**

Contorno específico.

(O contorno de protección completo pode consultarse nos planos de ordenación).

**DOCUMENTACIÓN GRÁFICA**



**FOTOGRAFÍAS DO ELEMENTO CATALOGADO**



**DATOS IDENTIFICATIVOS DO ELEMENTO CATALOGADO**

**NOME:** Escudo da Casa da Farda

**CÓDIGO PBM:** A030\_01  
**CÓDIGO GA:**

**LOCALIZACIÓN**

**LUGAR:** Outeiro

**PARROQUIA:** Lagoa (San Vicente)

**CLASIFICACIÓN DO SOLO:** SR

**CÓD. PLANO INF.:** PINF\_05CAT\_0009A-0208

**COORDENADAS X/Y ETRS89 UTM29:**  
625330.64 / 4819069.94

**CÓD. PLANO ORD.:** PORD\_02CL\_0009A-0208

**CÓDIGO SU/SNR/SUB:**

**CLASIFICACIÓN, CATEGORÍA E TIPO**

**CLASIFICACIÓN:** BIC

**TIPO:** Arquitectónico

**CATEGORÍA:** Monumento

**DESCRIPCIÓN**

Escudo de difícil lectura pola súa mala conservación. Semella presentar o campo sen cuartelar e con ausencia de elementos decorativos exteriores.

**ESTADO DE CONSERVACIÓN**

Regular

**DETERMINACIÓN PARA A SÚA CONSERVACIÓN**

Limpeza periódica da vexetación de colonización para impedir a ocultación e danos no ben.

**NIVEL DE PROTECCIÓN**

Integral

**ACTUACIÓN AUTORIZABLES**

**ORDENANZA DE APLICACIÓN:** Normativa de protección do patrimonio cultural do PBM.

**ACTUACIÓN AUTORIZABLES:** As referidas no art 7.1 da normativa. Conforme ao disposto no art 42 Lei 5/2016, do 4 de maio, do patrimonio cultural de Galicia

**ACTUACIÓN ADICIONAIS CORRECTORAS:**

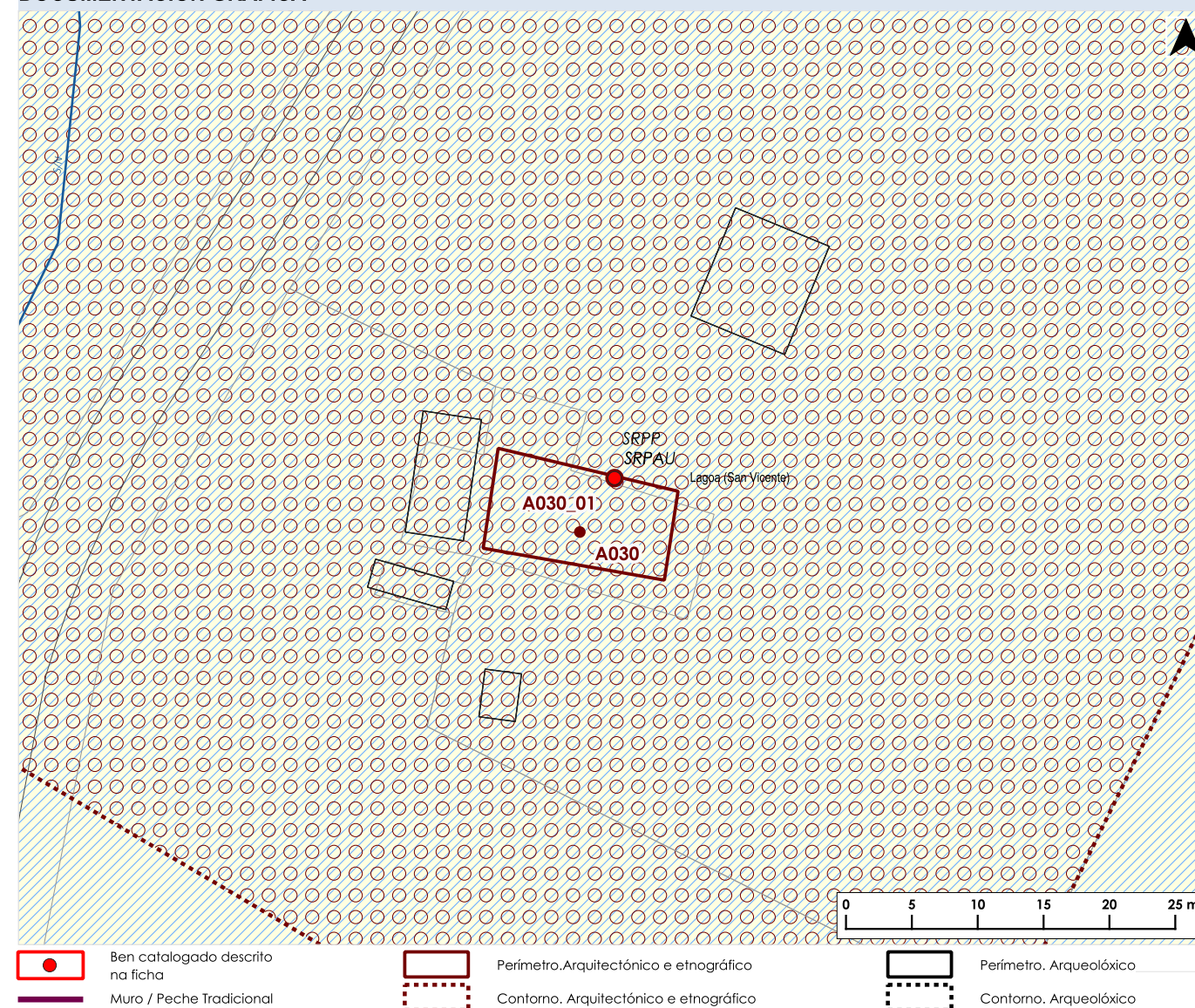
**USO ACTUAL**

**CONTORNO DE PROTECCIÓN**

Contorno específico.

(O contorno de protección completo pode consultarse nos planos de ordenación).

**DOCUMENTACIÓN GRÁFICA**



**FOTOGRAFÍAS DO ELEMENTO CATALOGADO**



**DATOS IDENTIFICATIVOS DO ELEMENTO CATALOGADO**

**NOME:** Igrexa de San Pedro de Mor **CÓDIGO PBM:** A031  
**CÓDIGO GA:**

**LOCALIZACIÓN**

**LUGAR:** San Pedro de Mor **CLASIFICACIÓN DO SOLO:** SR  
**PARROQUIA:** San Pedro de Mor (San Pedro) **CÓD. PLANO INF.:** PINF\_05CAT\_0009A-0307

**COORDENADAS X/Y ETRS89 UTM29:** 627533 / 4820346 **CÓD. PLANO ORD.:** PORD\_04SUC\_0009A-1234, PORD\_02CL\_0009A-0307  
**CÓDIGO SU/SNR/SUB:**

**CLASIFICACIÓN, CATEGORÍA E TIPO**

**CLASIFICACIÓN:** CAT **TIPO:** Arquitectónico  
**CATEGORÍA:** Monumento

**DESCRIPCIÓN**

Igrexa de planta de cruz latina, cuberta de lousa, resolta a dúas augas. O conxunto da igrexa foi reedificado no ano 1906. O eixe central da fachada occidental destaca unha torre-campanario de planta cadrada e tres corpos; o primeiro está ocupado polo acceso, con arco arquitrabado e, sobre este, unha fiestra rasgada; o segundo corpo, tamén de planta cadrada e separado do anterior por unha estreita cornixa, presenta catro vans, orientados a cada cara, con arcos de medio punto; o terceiro corpo, de dimensións máis reducidas, ten planta octogonal, con catro vans con arcos de medio punto, estando rematado por un chapitel. O acceso ao cemiterio que se atopa a pouca distancia do templo ten lugar por unha porta alintelada con frontón triangular moldurado e ornamentado con pináculos e rematada por unha cruz de ferro. Exento da igrexa, unha pequena edificación adicada a usos socioculturais en cuxa portada se conforma un pequeno cabildo (A031\_01).

**ESTADO DE CONSERVACIÓN**

Regular

**DETERMINACIÓN PARA A SÚA CONSERVACIÓN**

Pintado dos muros e das carpinterías

**NIVEL DE PROTECCIÓN**

Integral

**ACTUACIÓNS AUTORIZABLES**

**ORDENANZA DE APLICACIÓN:** Normativa de protección do patrimonio cultural do PBM.

**ACTUACIÓNS AUTORIZABLES:** As referidas no art 7.1 da normativa. Conforme ao disposto no art 42 Lei 5/2016, do 4 de maio, do patrimonio cultural de Galicia

**ACTUACIÓNS ADICIONAIS CORRECTORAS:** Recuperación do enfoscado de morteiro de cal que, en orixe, debeu presentar a portada de acceso ao cemiterio e do que aínda se observan restos.

**USO ACTUAL**

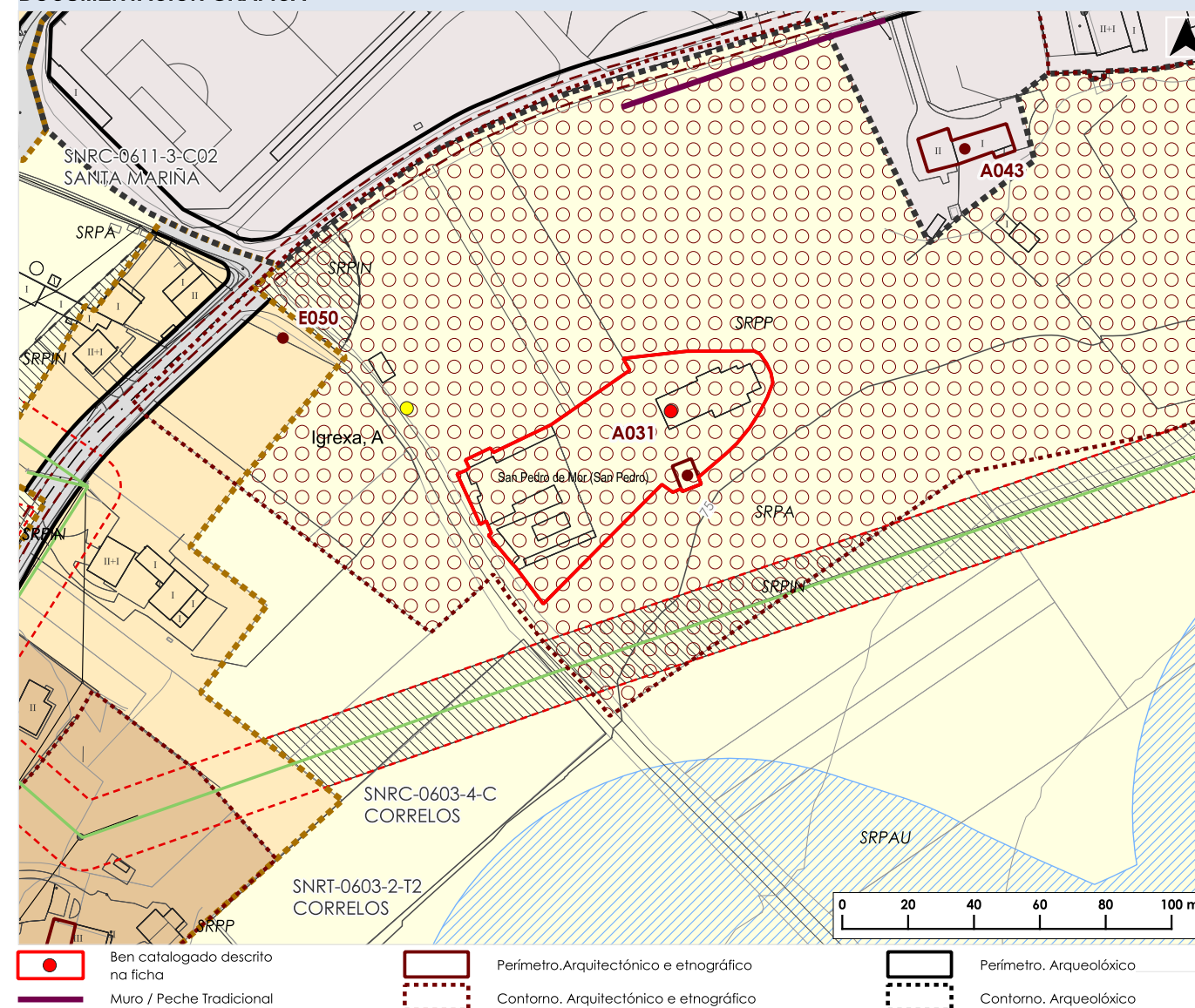
Relixiosa

**CONTORNO DE PROTECCIÓN**

Contorno específico.

(O contorno de protección completo pode consultarse nos planos de ordenación).

**DOCUMENTACIÓN GRÁFICA**



**FOTOGRAFÍAS DO ELEMENTO CATALOGADO**



Documento aprobado definitivamente por orde da conselleira de Vivenda e Planificación de Infraestruturas do 28.05.2025, logo de ser informado favorablemente polo Pleno da Xunta Consultiva en Materia de Ordenación do Territorio e Urbanismo do 14.05.2025.

CVE: d1yJVB7c31  
 Verificación: https://sede.xunta.es/cve



**DATOS IDENTIFICATIVOS DO ELEMENTO CATALOGADO**

**NOME:** Edificación sociocultural no adro da igrexa de S. Pedro de Mor **CÓDIGO PBM:** A031\_01  
**CÓDIGO GA:**

**LOCALIZACIÓN**

**LUGAR:** San Pedro de Mor  
**PARROQUIA:** San Pedro de Mor (San Pedro)

**CLASIFICACIÓN DO SOLO:** SR  
**CÓD. PLANO INF.:** PINF\_05CAT\_0009A-0307

**COORDENADAS X/Y ETRS89 UTM29:**  
627538.05 / 4820326.53

**CÓD. PLANO ORD.:** PORD\_02CL\_0009A-0307  
**CÓDIGO SU/SNR/SUB:**

**CLASIFICACIÓN, CATEGORÍA E TIPO**

**CLASIFICACIÓN:** CAT **TIPO:** Arquitectónico  
**CATEGORÍA:** Monumento

**DESCRIPCIÓN**

Construción exenta da igrexa parroquial (A031), pero nas súas proximidades, presenta planta cadrada, edificado en perpiaño de granito e con cuberta de lousa resolta a catro augas. Na fachada principal conta con piares monolíticos de sección cadrangular co treito central oitavado e con capiteis moldurados, que sosteñen a estrutura de madeira da cuberta e que xunto cos muros laterais conforma un pequeno cabildo previo ao interior da edificación adicada, segundo a información dispoñible, a usos socioculturais.

**ESTADO DE CONSERVACIÓN**

Bo

**DETERMINACIÓN PARA A SÚA CONSERVACIÓN**

As propias de conservación e mantemento así como a substitución do morteiro de cemento nas xuntas da fábrica por morteiro de cal.

**NIVEL DE PROTECCIÓN**

Integral

**ACTUACIÓNS AUTORIZABLES**

**ORDENANZA DE APLICACIÓN:** Normativa de protección do patrimonio cultural do PBM.

**ACTUACIÓNS AUTORIZABLES:** As referidas no art 7.1 da normativa. Conforme ao disposto no art 42 Lei 5/2016, do 4 de maio, do patrimonio cultural de Galicia

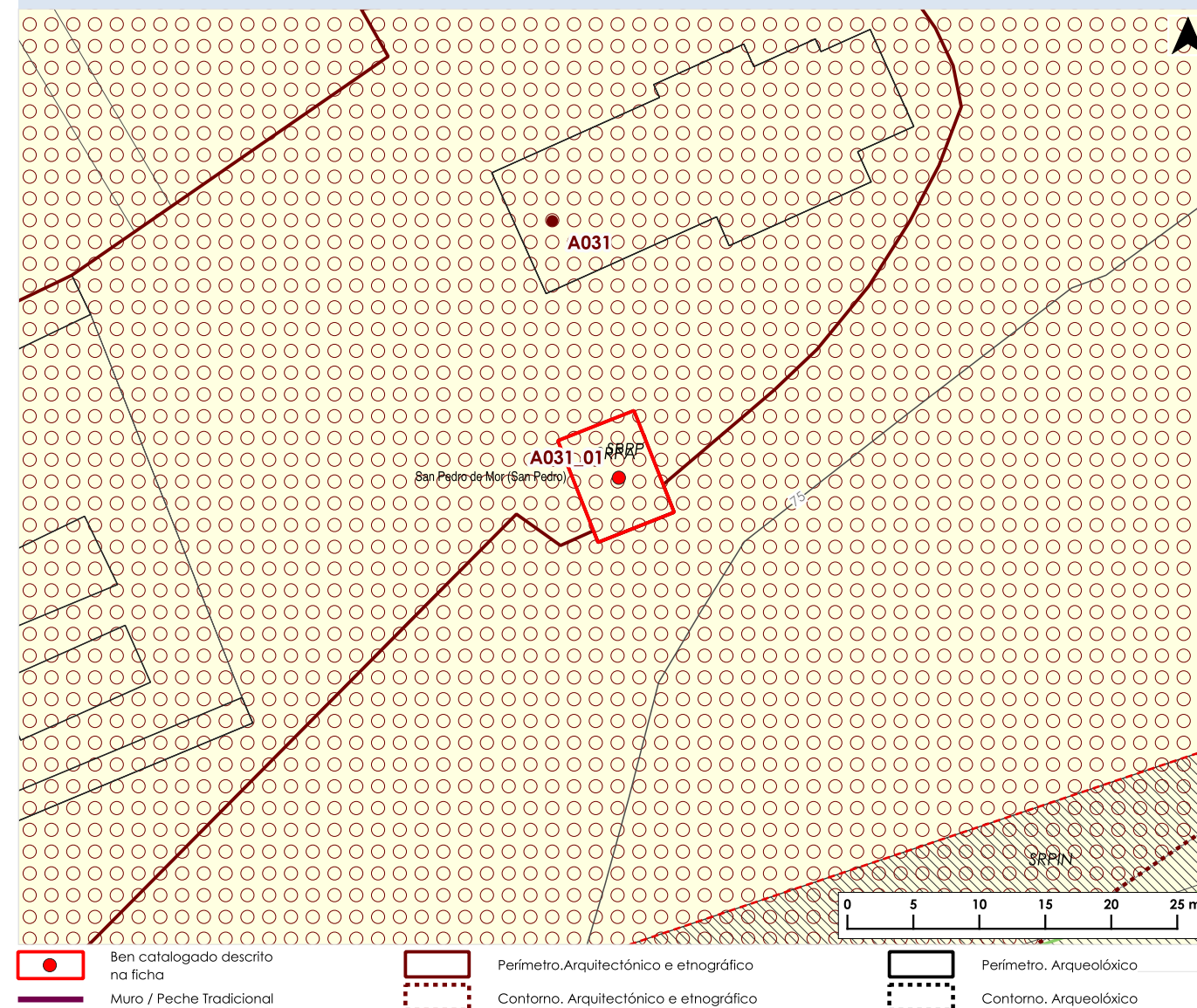
**ACTUACIÓNS ADICIONAIS CORRECTORAS:**

**USO ACTUAL**

**CONTORNO DE PROTECCIÓN**

Contorno específico.  
(O contorno de protección completo pode consultarse nos planos de ordenación).

**DOCUMENTACIÓN GRÁFICA**



**FOTOGRAFÍAS DO ELEMENTO CATALOGADO**



**DATOS IDENTIFICATIVOS DO ELEMENTO CATALOGADO**

**NOME:** Casa con escudo en Vilaúde

**CÓDIGO PBM:** A032  
**CÓDIGO GA:**

**LOCALIZACIÓN**

**LUGAR:** Vilaúde  
**PARROQUIA:** San Pedro de Mor (San Pedro)

**CLASIFICACIÓN DO SOLO:** SNR  
**CÓD. PLANO INF.:** AMAP\_03PINF\_0614, PINF\_05CAT\_0009A-0307

**COORDENADAS X/Y ETRS89 UTM29:**  
627813.05 / 4821604.33

**CÓD. PLANO ORD.:** PORD\_04SUC\_0009A-1332, PORD\_02CL\_0009A-0307  
**CÓDIGO SU/SNR/SUB:** SNR-0614

**CLASIFICACIÓN, CATEGORÍA E TIPO**

**CLASIFICACIÓN:** CAT  
**CATEGORÍA:** Monumento

**TIPO:** Arquitectónico

**DESCRIPCIÓN**

Conxunto de varias construcións das cales a principal é de planta rectangular con cuberta de lousa resolta a dúas augas. A fachada principal da anterior, enfoscada, mostra a cantería nos recercados dos vans e nos esquinais; está organizada por unha sucesión de vans alintelados equidistantes entre si. Sobre a porta de acceso brasón (A032\_01). Acaroado á fachada un amplo alpendre.

**ESTADO DE CONSERVACIÓN**

Regular

**DETERMINACIÓN PARA A SÚA CONSERVACIÓN**

Actuacións de mellora dos paramentos de fachada e conservación das carpintarías de madeira.

**NIVEL DE PROTECCIÓN**

Ambiental

**ACTUACIÓN AUTORIZABLES**

**ORDENANZA DE APLICACIÓN:** Normativa de protección do patrimonio cultural do PBM.

**ACTUACIÓN AUTORIZABLES:** As referidas no art 7.3 da normativa. Conforme ao disposto no art 42 Lei 5/2016, do 4 de maio, do patrimonio cultural de Galicia

**ACTUACIÓN ADICIONAIS CORRECTORAS:** Modificación da acometida eléctrica para minorar o impacto visual, particularmente no contorno do escudo. Retirada da luminaria ancorada á fachada. Substitución dos canlóns e baixantes por outros máis acordes coa natureza tradicional do inmoble.

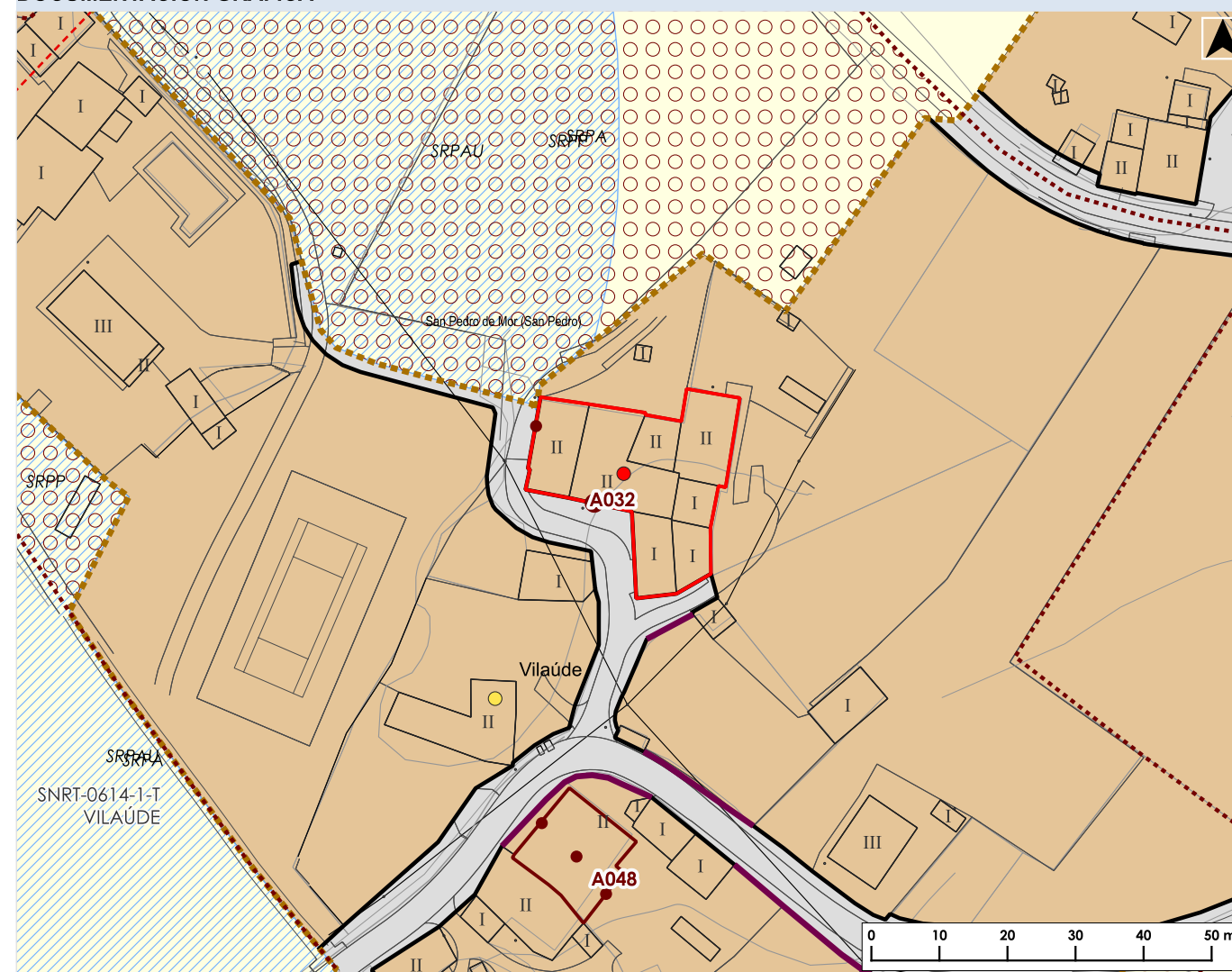
**USO ACTUAL**

Residencial

**CONTORNO DE PROTECCIÓN**

Contorno específico.  
(O contorno de protección completo pode consultarse nos planos de ordenación).

**DOCUMENTACIÓN GRÁFICA**



**FOTOGRAFÍAS DO ELEMENTO CATALOGADO**



**DATOS IDENTIFICATIVOS DO ELEMENTO CATALOGADO**

**NOME:** Escudo en casa en Vilaúde **CÓDIGO PBM:** A032\_01  
**CÓDIGO GA:**

**LOCALIZACIÓN**

**LUGAR:** Vilaúde **CLASIFICACIÓN DO SOLO:** SNR  
**PARROQUIA:** San Pedro de Mor (San Pedro) **CÓD. PLANO INF.:** AMAP\_03PINF\_0614, PINF\_05CAT\_0009A-0307

**COORDENADAS X/Y ETRS89 UTM29:** 627808.72 / 4821599.99 **CÓD. PLANO ORD.:** PORD\_04SUC\_0009A-1332, PORD\_02CL\_0009A-0307  
**CÓDIGO SU/SNR/SUB:** SNR-0614

**CLASIFICACIÓN, CATEGORÍA E TIPO**

**CLASIFICACIÓN:** BIC **TIPO:** Arquitectónico  
**CATEGORÍA:** Monumento

**DESCRIPCIÓN**

Escudo labrado nunha peza monolítica de granito con orla decorativa e helmo con barras orientado á diestra na fachada dunha vivenda (A032).

**ESTADO DE CONSERVACIÓN**

Bo

**DETERMINACIÓN PARA A SÚA CONSERVACIÓN**

Labores de mantemento e conservación periódicos e eliminación das instalacións eléctricas existentes na fachada na que se localiza o ben.

**NIVEL DE PROTECCIÓN**

Integral

**ACTUACIÓN AUTORIZABLES**

**ORDENANZA DE APLICACIÓN:** Normativa de protección do patrimonio cultural do PBM.

**ACTUACIÓN AUTORIZABLES:** As referidas no art 7.1 da normativa. Conforme ao disposto no art 42 Lei 5/2016, do 4 de maio, do patrimonio cultural de Galicia

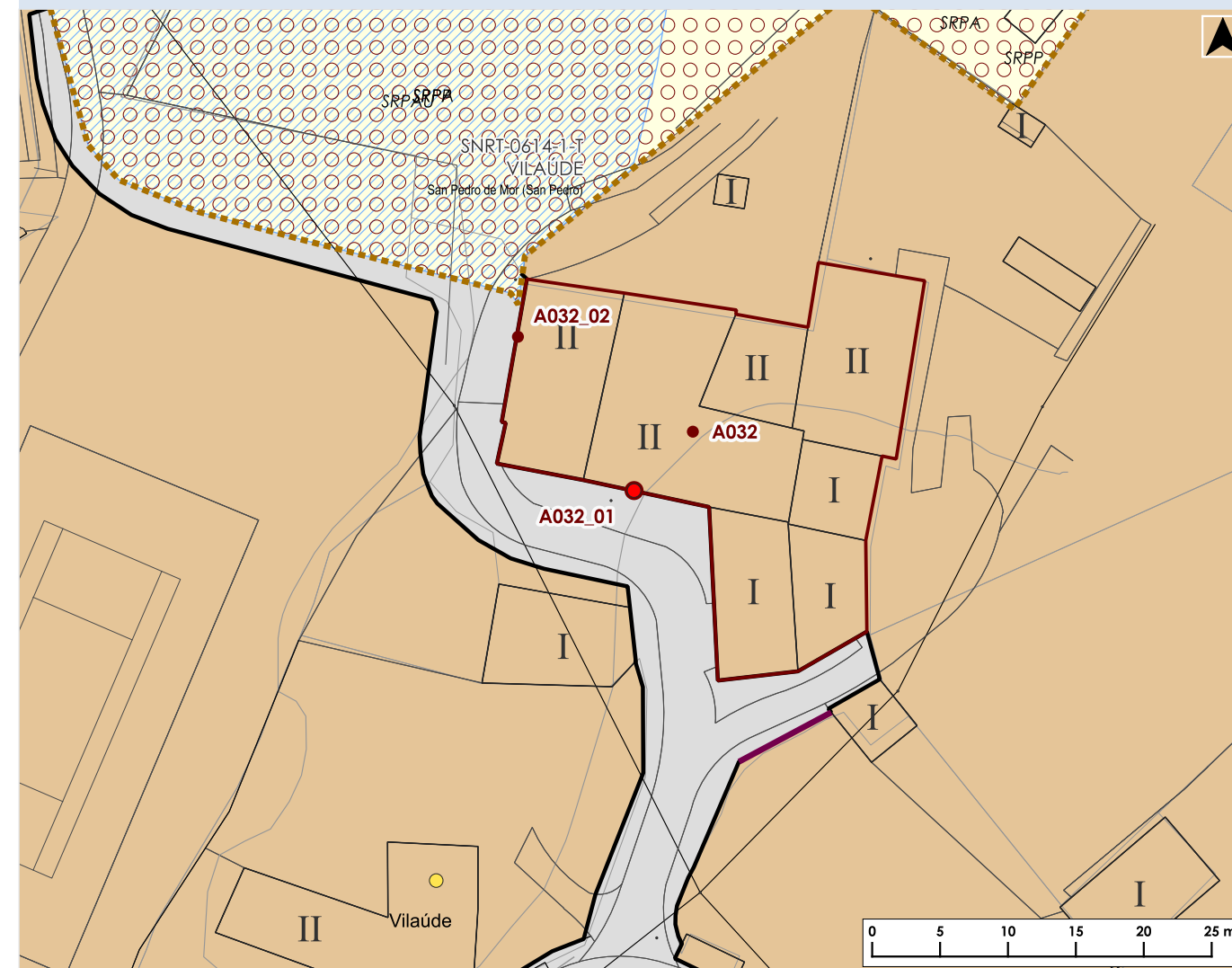
**ACTUACIÓN ADICIONAIS CORRECTORAS:**

**USO ACTUAL**

**CONTORNO DE PROTECCIÓN**

Contorno específico.  
*(O contorno de protección completo pode consultarse nos planos de ordenación).*

**DOCUMENTACIÓN GRÁFICA**



|  |                                  |  |   |  |                         |
|--|----------------------------------|--|---|--|-------------------------|
|  | Ben catalogado descrito na ficha |  | Perímetro. Arquitectónico e etnográfico |  | Perímetro. Arqueolóxico |
|  | Muro / Peche Tradicional         |  | Contorno. Arquitectónico e etnográfico  |  | Contorno. Arqueolóxico  |

**FOTOGRAFÍAS DO ELEMENTO CATALOGADO**



**DATOS IDENTIFICATIVOS DO ELEMENTO CATALOGADO**

**NOME:** Fiestra con elementos decorativos

**CÓDIGO PBM:** A032\_02  
**CÓDIGO GA:**

**LOCALIZACIÓN**

**LUGAR:** Vilaúde  
**PARROQUIA:** San Pedro de Mor (San Pedro)

**CLASIFICACIÓN DO SOLO:** SNR  
**CÓD. PLANO INF.:** AMAP\_03PINF\_0614, PINF\_05CAT\_0009A-0307

**COORDENADAS X/Y ETRS89 UTM29:**  
627800.17 / 4821611.32

**CÓD. PLANO ORD.:** PORD\_04SUC\_0009A-1332, PORD\_02CL\_0009A-0307  
**CÓDIGO SU/SNR/SUB:** SNR-0614

**CLASIFICACIÓN, CATEGORÍA E TIPO**

**CLASIFICACIÓN:** CAT  
**CATEGORÍA:** Monumento

**TIPO:** Arquitectónico

**DESCRIPCIÓN**

Fiestra de formato rectangular, definida por perpiños de granito, labrados e moldurados, con decoración de bolas, dispostas nas xambas e no lintel. Atópase tapiada.

**ESTADO DE CONSERVACIÓN**

Bo

**DETERMINACIÓN PARA A SÚA CONSERVACIÓN**

Reposición de xuntas con morteiro de cal. Acondicionamento do oco de xeito que se poñan en valor os elementos decorativos do mesmo.

**NIVEL DE PROTECCIÓN**

Estrutural

**ACTUACIÓN AUTORIZABLES**

**ORDENANZA DE APLICACIÓN:** Normativa de protección do patrimonio cultural do PBM.

**ACTUACIÓN AUTORIZABLES:** As referidas no art 7.2 da normativa. Conforme ao disposto no art 42 Lei 5/2016, do 4 de maio, do patrimonio cultural de Galicia

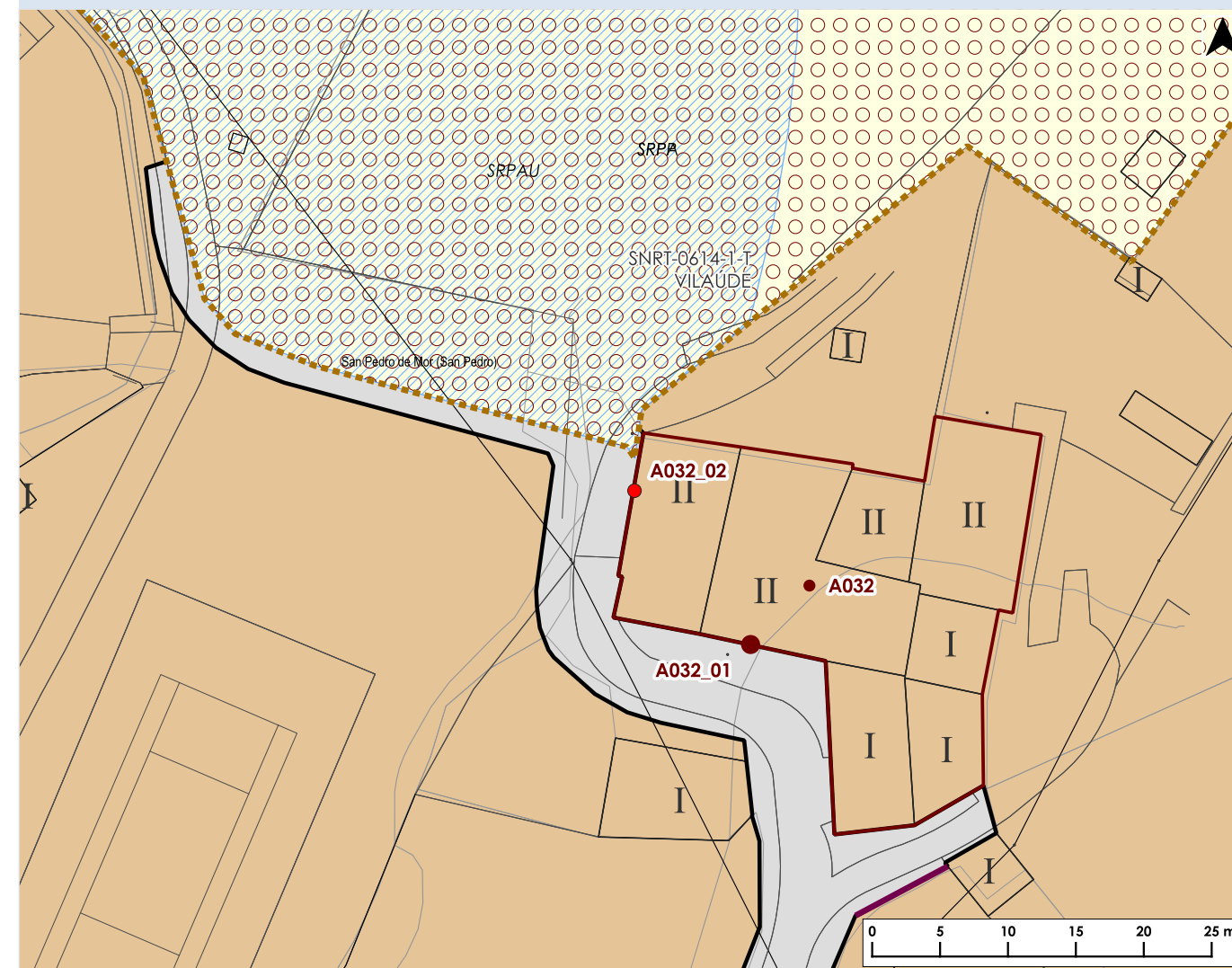
**ACTUACIÓN ADICIONAIS CORRECTORAS:**

**USO ACTUAL**

**CONTORNO DE PROTECCIÓN**

Contorno específico.  
(O contorno de protección completo pode consultarse nos planos de ordenación).

**DOCUMENTACIÓN GRÁFICA**



**FOTOGRAFÍAS DO ELEMENTO CATALOGADO**



**DATOS IDENTIFICATIVOS DO ELEMENTO CATALOGADO**

**NOME:** Casa de Toxeiro

**CÓDIGO PBM:** A033  
**CÓDIGO GA:**

**LOCALIZACIÓN**

**LUGAR:** Beloi

**PARROQUIA:** Lagoa (San Vicente)

**CLASIFICACIÓN DO SOLO:** SR

**CÓD. PLANO INF.:** PINF\_05CAT\_0009A-0208

**COORDENADAS X/Y ETRS89 UTM29:**  
625642.8 / 4819206.07

**CÓD. PLANO ORD.:** PORD\_02CL\_0009A-0208

**CÓDIGO SU/SNR/SUB:**

**CLASIFICACIÓN, CATEGORÍA E TIPO**

**CLASIFICACIÓN:** CAT

**TIPO:** Arquitectónico

**CATEGORÍA:** Monumento

**DESCRIPCIÓN**

Construción de planta rectangular e cuberta de lousa, resolta a catro augas. Edificada en 1681. Conserva a lareira e unha entada alintelada con mochetas. Destaca unha gran chimenea e un forno acaroado á fachada posterior.

**ESTADO DE CONSERVACIÓN**

Bo, con elementos descontextualizados

**DETERMINACIÓN PARA A SÚA CONSERVACIÓN**

Substitución das baixantes por outras máis acordes coa natureza tradicional da edificación. Acondicionamento de fachadas e cubertas de construcións auxiliares nas inmediacións do ben de xeito que non sexan visibles elementos constructivos que están pensados para ser revestidos como os bloques ou que deben de levar un remate de maior calidade sobre deles como o fibrocemento.

**NIVEL DE PROTECCIÓN**

Ambiental

**ACTUACIÓN AUTORIZABLES**

**ORDENANZA DE APLICACIÓN:** Normativa de protección do patrimonio cultural do PBM.

**ACTUACIÓN AUTORIZABLES:** As referidas no art 7.3 da normativa. Conforme ao disposto no art 42 Lei 5/2016, do 4 de maio, do patrimonio cultural de Galicia

**ACTUACIÓN ADICIONAIS CORRECTORAS:** Soterramento do trazado do tendido eléctrico para minorar o impacto visual. Retirada da luminaria acaroadada á fachada.

**USO ACTUAL**

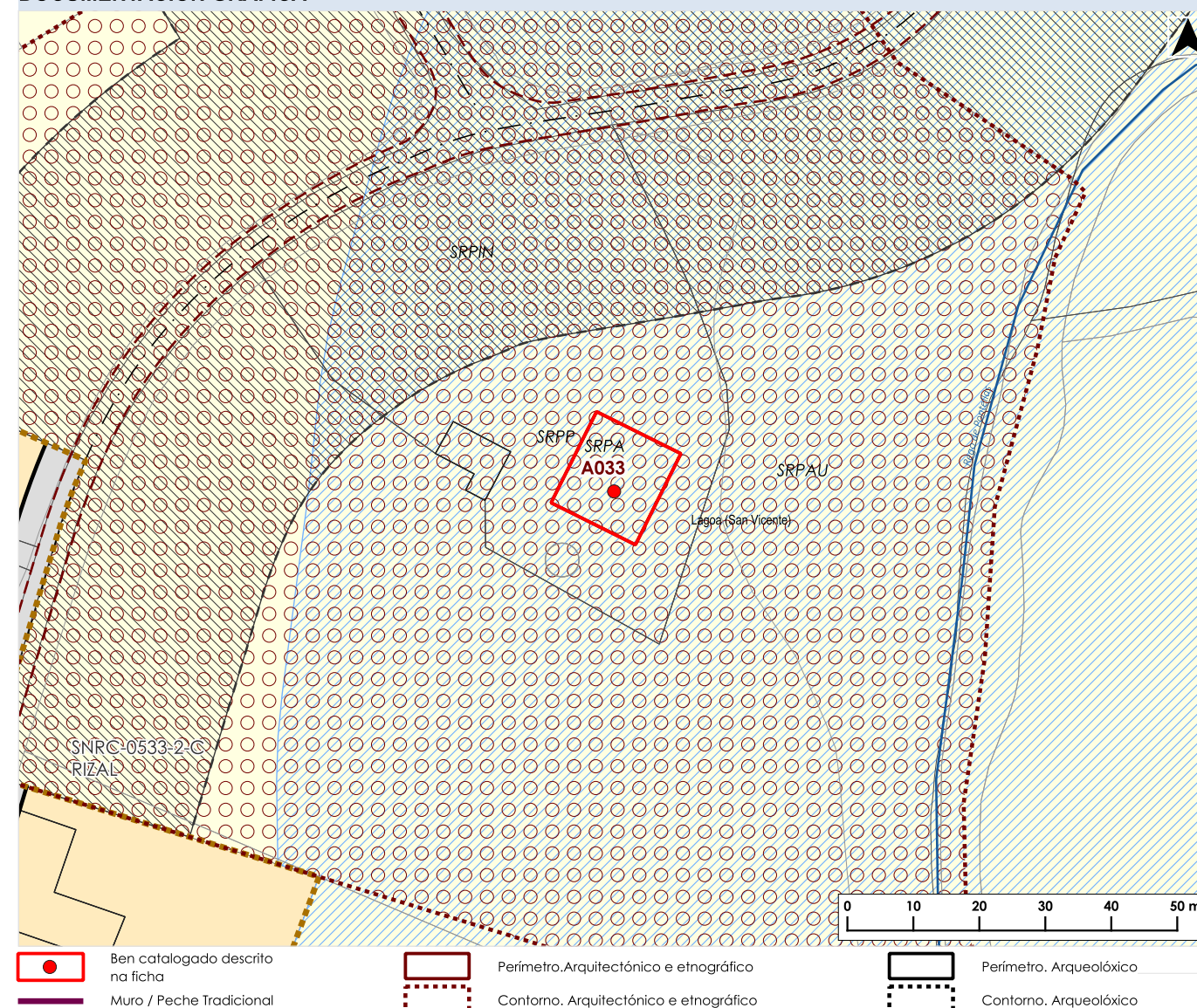
Residencial

**CONTORNO DE PROTECCIÓN**

Contorno específico.

(O contorno de protección completo pode consultarse nos planos de ordenación).

**DOCUMENTACIÓN GRÁFICA**



**FOTOGRAFÍAS DO ELEMENTO CATALOGADO**



**DATOS IDENTIFICATIVOS DO ELEMENTO CATALOGADO**

**NOME:** Casas do Escairo

**CÓDIGO PBM:** A034  
**CÓDIGO GA:**

**LOCALIZACIÓN**

**LUGAR:** O Escairo

**PARROQUIA:** Lagoa (San Vicente)

**CLASIFICACIÓN DO SOLO:** SNR

**CÓD. PLANO INF.:** AMAP\_03PINF\_0516, PINF\_05CAT\_0024A-0201

**COORDENADAS X/Y ETRS89 UTM29:**  
625514.88 / 4817448.89

**CÓD. PLANO ORD.:** AMAP\_04PORD\_0516, PORD\_02CL\_0024A-0201

**CÓDIGO SU/SNR/SUB:** SNR-0516

**CLASIFICACIÓN, CATEGORÍA E TIPO**

**CLASIFICACIÓN:** CAT

**TIPO:** Arquitectónico

**CATEGORÍA:** Monumento

**DESCRIPCIÓN**

Conxunto de casas acaroadas que responden aos modelos da arquitectura popular tradicional. Edificadas en mampostería con emprego da cantería nos linteis e xambas dos vans e nos esquinais. Destaca a presenza de fornos proxectados cara ao exterior do edificio e grandes chemineas.

**ESTADO DE CONSERVACIÓN**

Regular

**DETERMINACIÓN PARA A SÚA CONSERVACIÓN**

Intervencións en fachada para substituír os morteiros de cemento en xuntas por morteiro de cal, emprego de canlóns de mellor calidade acordos coa natureza tradicional do ben e remate de louxa nas zonas nas que a cuberta conta con placas de fibrocemento vistas.

**NIVEL DE PROTECCIÓN**

Ambiental

**ACTUACIÓN AUTORIZABLES**

**ORDENANZA DE APLICACIÓN:** Normativa de protección do patrimonio cultural do PBM.

**ACTUACIÓN AUTORIZABLES:** As referidas no art 7.3 da normativa. Conforme ao disposto no art 42 Lei 5/2016, do 4 de maio, do patrimonio cultural de Galicia

**ACTUACIÓN ADICIONAIS CORRECTORAS:**

**USO ACTUAL**

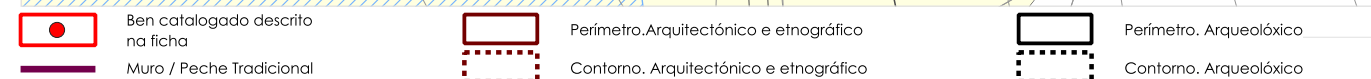
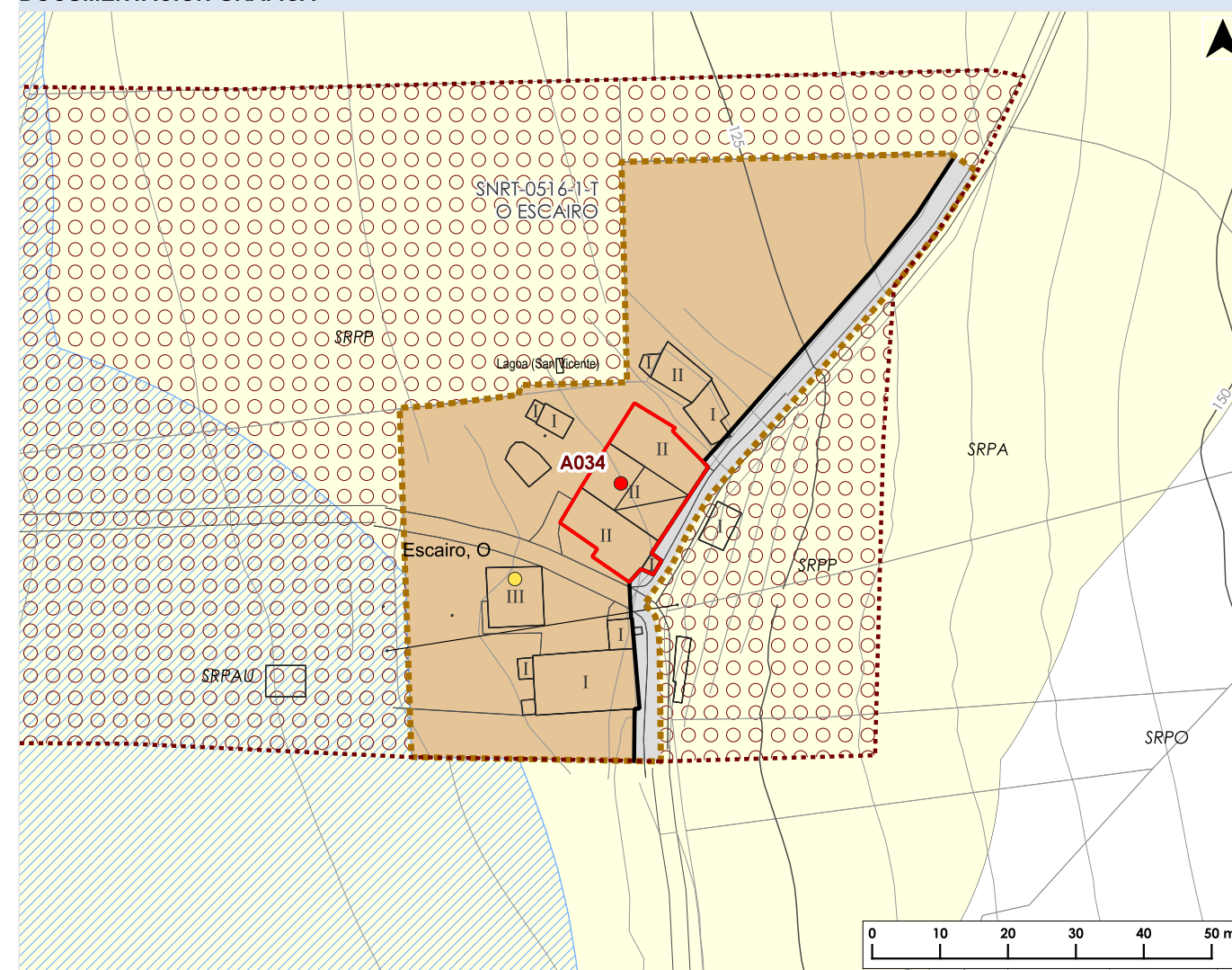
Residencial

**CONTORNO DE PROTECCIÓN**

Contorno específico.

(O contorno de protección completo pode consultarse nos planos de ordenación).

**DOCUMENTACIÓN GRÁFICA**



**FOTOGRAFÍAS DO ELEMENTO CATALOGADO**



**DATOS IDENTIFICATIVOS DO ELEMENTO CATALOGADO**

**NOME:** Igrexa de San Mamede de As Oiras      **CÓDIGO PBM:** A035  
**CÓDIGO GA:**

**LOCALIZACIÓN**

**LUGAR:** As Oiras      **CLASIFICACIÓN DO SOLO:** SR  
**PARROQUIA:** As Oiras (San Mamede)      **CÓD. PLANO INF.:** PINF\_05CAT\_0024A-0201

**COORDENADAS X/Y ETRS89 UTM29:**      **CÓD. PLANO ORD.:** PORD\_02CL\_0024A-0201  
626007 / 4815897      **CÓDIGO SU/SNR/SUB:**

**CLASIFICACIÓN, CATEGORÍA E TIPO**

**CLASIFICACIÓN:** CAT      **TIPO:** Arquitectónico  
**CATEGORÍA:** Monumento

**DESCRIPCIÓN**

Igrexa de estilo neogótico, construída a comezos do século XX, sobre unha anterior. Construción de planta rectangular con presbiterio cadrado, lixeiramente destacado en planta e en alzado; cuberta de lousa, resolta a dúas augas na nave e a tres augas no presbiterio. A fachada occidental presenta, no seu eixe, unha torre-campanario de planta cadrada, con tres corpos; no inferior sitúase o acceso, cun arco apuntado e moldurado e, sobre este, unha fiestra rasgada; o segundo corpo, separado do anterior por unha estreita cornixa, presenta catro vans oxivais, un orientado a cada cara; o terceiro corresponde a un chapitel rematado por unha cruz. Acaroado á fachada sur, un pórtico formado por piares monolíticos, dispostos sobre un peto, que sosteñen unha estrutura de madeira con cuberta de lousa a unha auga. O cemiterio parroquial (A070), localízase a escasa distancia e do outro lado do camiño de acceso. No borde do adro localízase un cruceiro (E022).

**ESTADO DE CONSERVACIÓN**

Bo.

**DETERMINACIÓN PARA A SÚA CONSERVACIÓN**

As propias de conservación e mantemento

**NIVEL DE PROTECCIÓN**

Integral

**ACTUACIÓN AUTORIZABLES**

**ORDENANZA DE APLICACIÓN:** Normativa de protección do patrimonio cultural do PBM.

**ACTUACIÓN AUTORIZABLES:** As referidas no art 7.1 da normativa. Conforme ao disposto no art 42 Lei 5/2016, do 4 de maio, do patrimonio cultural de Galicia

**ACTUACIÓN ADICIONAIS CORRECTORAS:** Soterrado do tendido eléctrico no contorno do ben para minorar o impacto visual. Eliminación da luminaria acaroadada á fachada

**USO ACTUAL**

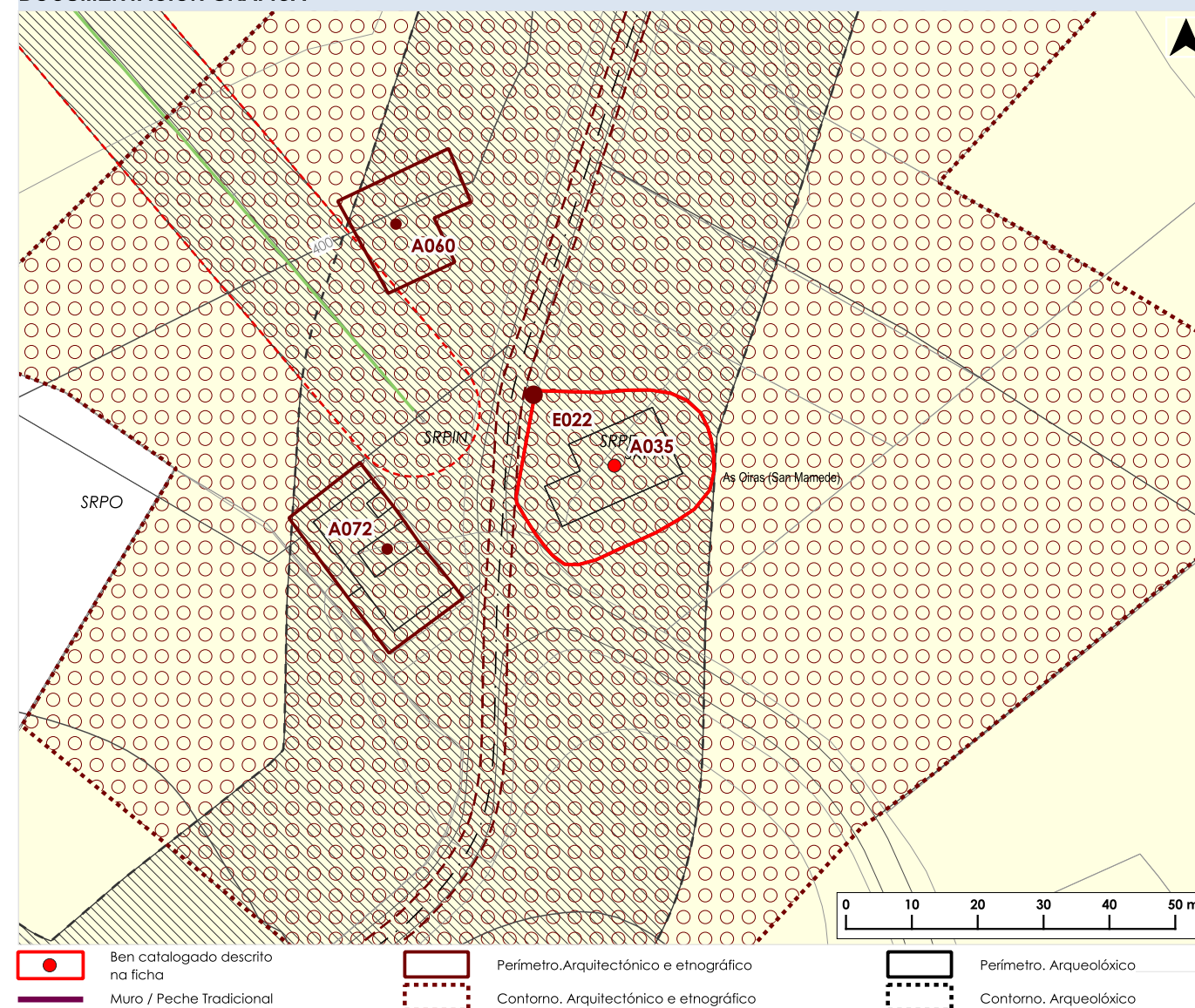
Relixiosa

**CONTORNO DE PROTECCIÓN**

Contorno específico.

(O contorno de protección completo pode consultarse nos planos de ordenación).

**DOCUMENTACIÓN GRÁFICA**



**FOTOGRAFÍAS DO ELEMENTO CATALOGADO**



**DATOS IDENTIFICATIVOS DO ELEMENTO CATALOGADO**

**NOME:** Casa do Pazo

**CÓDIGO PBM:** A036  
**CÓDIGO GA:**

**LOCALIZACIÓN**

**LUGAR:** O Pazo

**PARROQUIA:** As Oiras (San Mamede)

**CLASIFICACIÓN DO SOLO:** SR

**CÓD. PLANO INF.:** PINF\_05CAT\_0024A-0201

**COORDENADAS X/Y ETRS89 UTM29:**  
625293.2 / 4815668.33

**CÓD. PLANO ORD.:** PORD\_02CL\_0024A-0201

**CÓDIGO SU/SNR/SUB:**

**CLASIFICACIÓN, CATEGORÍA E TIPO**

**CLASIFICACIÓN:** CAT

**TIPO:** Arquitectónico

**CATEGORÍA:** Monumento

**DESCRIPCIÓN**

Edificio construído en mampostería, con emprego de cantería para os linteis e xambas dos vans e os esquinais da edificación. Responde aos modelos propios da arquitectura popular tradicional. Consérvanse os piares de coidada cantería dunha antiga palleira, actualmente arruinada.

**ESTADO DE CONSERVACIÓN**

Ruína

**DETERMINACIÓN PARA A SÚA CONSERVACIÓN**

Rehabilitación tanto da construción principal como das auxiliares tradicionais adxacentes.

**NIVEL DE PROTECCIÓN**

Ambiental

**ACTUACIÓN AUTORIZABLES**

**ORDENANZA DE APLICACIÓN:** Normativa de protección do patrimonio cultural do PBM.

**ACTUACIÓN AUTORIZABLES:** As referidas no art 7.3 da normativa. Conforme ao disposto no art 42 Lei 5/2016, do 4 de maio, do patrimonio cultural de Galicia

**ACTUACIÓN ADICIONAIS CORRECTORAS:**

**USO ACTUAL**

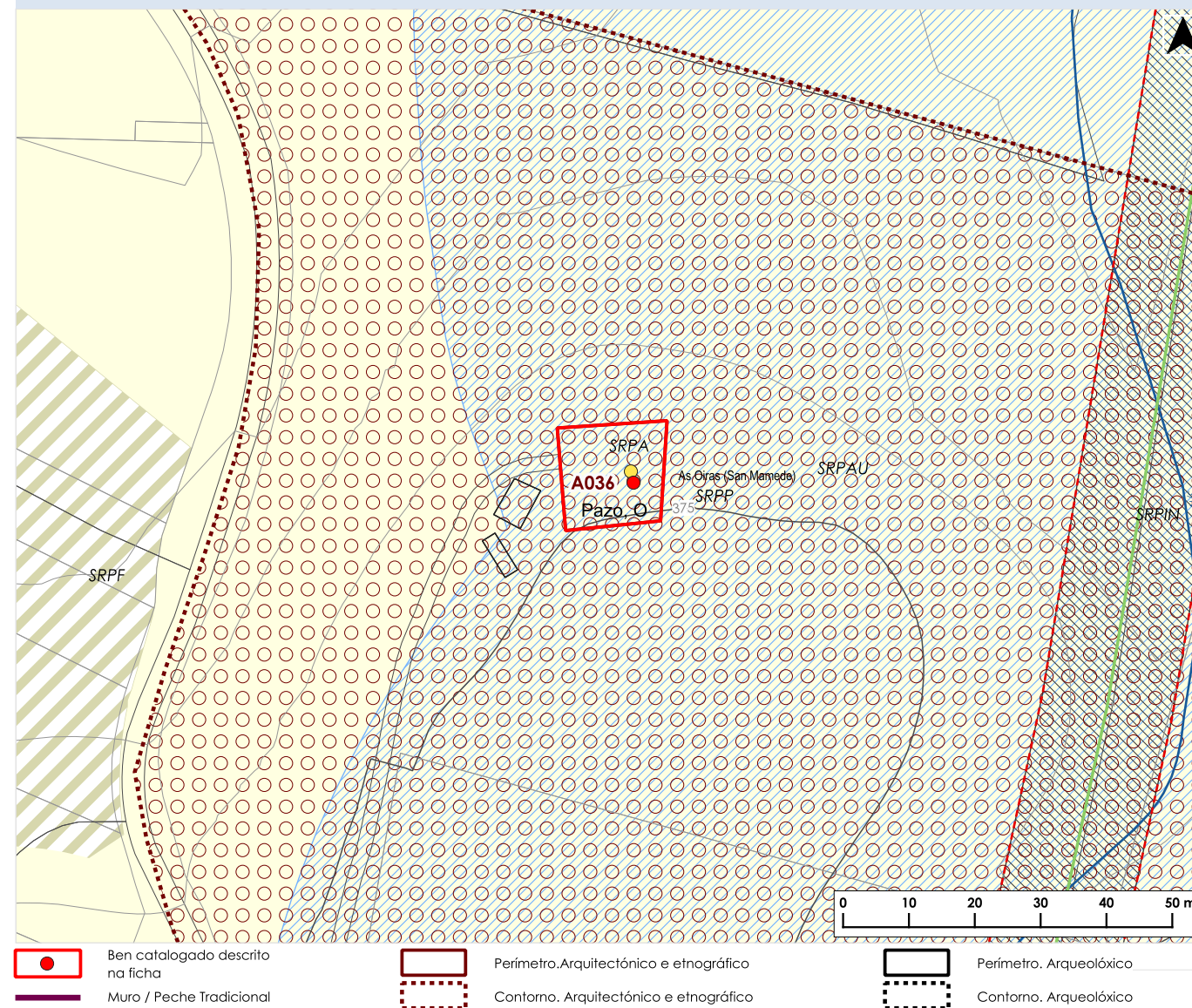
Residencial

**CONTORNO DE PROTECCIÓN**

Contorno específico.

(O contorno de protección completo pode consultarse nos planos de ordenación).

**DOCUMENTACIÓN GRÁFICA**



**FOTOGRAFÍAS DO ELEMENTO CATALOGADO**



**DATOS IDENTIFICATIVOS DO ELEMENTO CATALOGADO**

**NOME:** Casa do Rego do Aro

**CÓDIGO PBM:** A037  
**CÓDIGO GA:**

**LOCALIZACIÓN**

**LUGAR:** Rego do Aro

**PARROQUIA:** As Oiras (San Mamede)

**COORDENADAS X/Y ETRS89 UTM29:**  
627076.24 / 4816827.32

**CLASIFICACIÓN DO SOLO:** SNR

**CÓD. PLANO INF.:** AMAP\_03PINF\_0708-0712, PINF\_05CAT\_0024A-0301

**CÓD. PLANO ORD.:** AMAP\_04PORD\_0708-0712, PORD\_02CL\_0024A-0301

**CÓDIGO SU/SNR/SUB:** SNR-0708-0712

**CLASIFICACIÓN, CATEGORÍA E TIPO**

**CLASIFICACIÓN:** CAT

**TIPO:** Arquitectónico

**CATEGORÍA:** Monumento

**DESCRIPCIÓN**

Construción de mampostería de pedra con pezas de pequena dimensión, na que destaca na súa fachada principal a presenza dun arco de medio punto, formado por grandes doelas de granito, de boa labra. A edificación, que se atopa a acaroadada a outras aparentemente máis recentes e a ruínas de edificacións auxiliares presenta na actualidade unha cuberta a un auga de certa dimensión con remate de placas de fibrocemento. O elemento atópase preto do E063, aínda que non se conta con datos para afirmar se ambos están relacionados.

**ESTADO DE CONSERVACIÓN**

Malo

**DETERMINACIÓN PARA A SÚA CONSERVACIÓN**

Rehabilitación da edificación. Os acabados da cuberta deberán harmonizar cos das construcións tradicionais entre as que se localiza. Os paramentos dos diferentes elementos construídos no contorno protexido deberán ser revocados e pintados no caso de carecer dun adecuado acabado construtivo.

**NIVEL DE PROTECCIÓN**

Ambiental

**ACTUACIÓNS AUTORIZABLES**

**ORDENANZA DE APLICACIÓN:** Normativa de protección do patrimonio cultural do PBM.

**ACTUACIÓNS AUTORIZABLES:** As referidas no art 7.3 da normativa. Conforme ao disposto no art 42 Lei 5/2016, do 4 de maio, do patrimonio cultural de Galicia

**ACTUACIÓNS ADICIONAIS CORRECTORAS:** Acondicionamento periódico do contorno inmediato para evitar que a colonización pola vexetación agrave o estado do ben. Soterramento dos tendidos eléctricos próximos á edificación.

**USO ACTUAL**

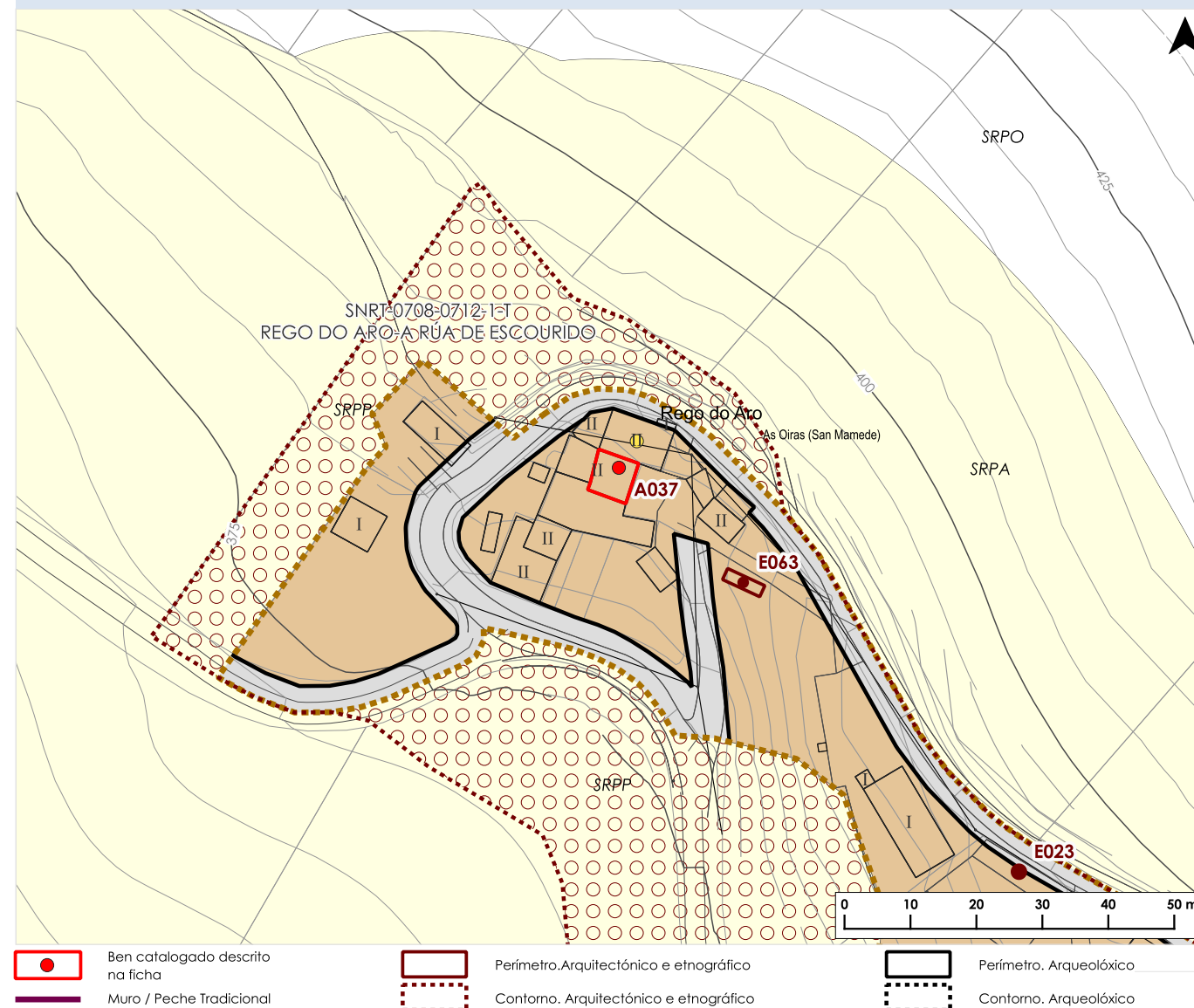
Sen uso

**CONTORNO DE PROTECCIÓN**

Contorno específico.

(O contorno de protección completo pode consultarse nos planos de ordenación).

**DOCUMENTACIÓN GRÁFICA**



**FOTOGRAFÍAS DO ELEMENTO CATALOGADO**



Documento aprobado definitivamente por orde da conselleira de Vivenda e Planificación de Infraestruturas do 28.05.2025, logo de ser informado favorablemente polo Pleno da Xunta Consultiva en Materia de Ordenación do Territorio e Urbanismo do 14.05.2025.

CVE: d1y3VBJ7c31  
Verificación: https://sede.xunta.es/cve



**DATOS IDENTIFICATIVOS DO ELEMENTO CATALOGADO**

**NOME:** Igrexa de Santa María de O Pereiro      **CÓDIGO PBM:** A038  
**CÓDIGO GA:**

**LOCALIZACIÓN**

**LUGAR:** O Pereiro      **CLASIFICACIÓN DO SOLO:** SR  
**PARROQUIA:** O Pereiro (Santa María)      **CÓD. PLANO INF.:** PINF\_05CAT\_0024A-0201

**COORDENADAS X/Y ETRS89 UTM29:**      **CÓD. PLANO ORD.:** PORD\_02CL\_0024A-0201  
624012 / 4815628      **CÓDIGO SU/SNR/SUB:**

**CLASIFICACIÓN, CATEGORÍA E TIPO**

**CLASIFICACIÓN:** CAT      **TIPO:** Arquitectónico  
**CATEGORÍA:** Monumento

**DESCRIPCIÓN**

Igrexa de planta rectangular con presbiterio de planta cadrada, destacado en alzado; cuberta de louxa, resolta a tres augas. Construída no século XVIII sobre unha anterior, de cando menos o ano 1642, e reformada a comezos do século XX. A fachada occidental presenta, no seu eixe, unha torre-campanario de planta cadrada, con tres corpos; no inferior sitúase o acceso, cun arco apuntado e moldurado e, sobre este, unha fiestra rasgada; o segundo corpo, separado do anterior por unha estreita cornixa, presenta catro vans oxivais, un orientado a cada cara; o terceiro corresponde a un chapitel rematado por unha cruz, con pináculos de forma piramidal. Exento da igrexa, un cabildo, de planta rectangular, cuberta de louxa, resolta a dúas augas, sostida por unha estrutura de madeira que descansa en piares monolíticos de sección cadrada e o treito central coas arestas biseladas, basas e capiteis moldurados. O adro está delimitado por un muro baixo no que están dispostas unha cruz de forxa (E034) e outra de cemento. Existen dous cruceiros acaroados a cadanseu contraforte do templo (E027 e E028).

**ESTADO DE CONSERVACIÓN**

Bo

**DETERMINACIÓNS PARA A SÚA CONSERVACIÓN**

As propias de conservación e mantemento. Pintado dos muros e reparación do enfoscado na Sancristía, ocultando o recrecido dos muros

**NIVEL DE PROTECCIÓN**

Integral

**ACTUACIÓNS AUTORIZABLES**

**ORDENANZA DE APLICACIÓN:** Normativa de protección do patrimonio cultural do PBM.

**ACTUACIÓNS AUTORIZABLES:** As referidas no art 7.1 da normativa. Conforme ao disposto no art 42 Lei 5/2016, do 4 de maio, do patrimonio cultural de Galicia

**ACTUACIÓNS ADICIONAIS CORRECTORAS:** Soterrado do trazado do tendido eléctrico para minorar o impacto visual

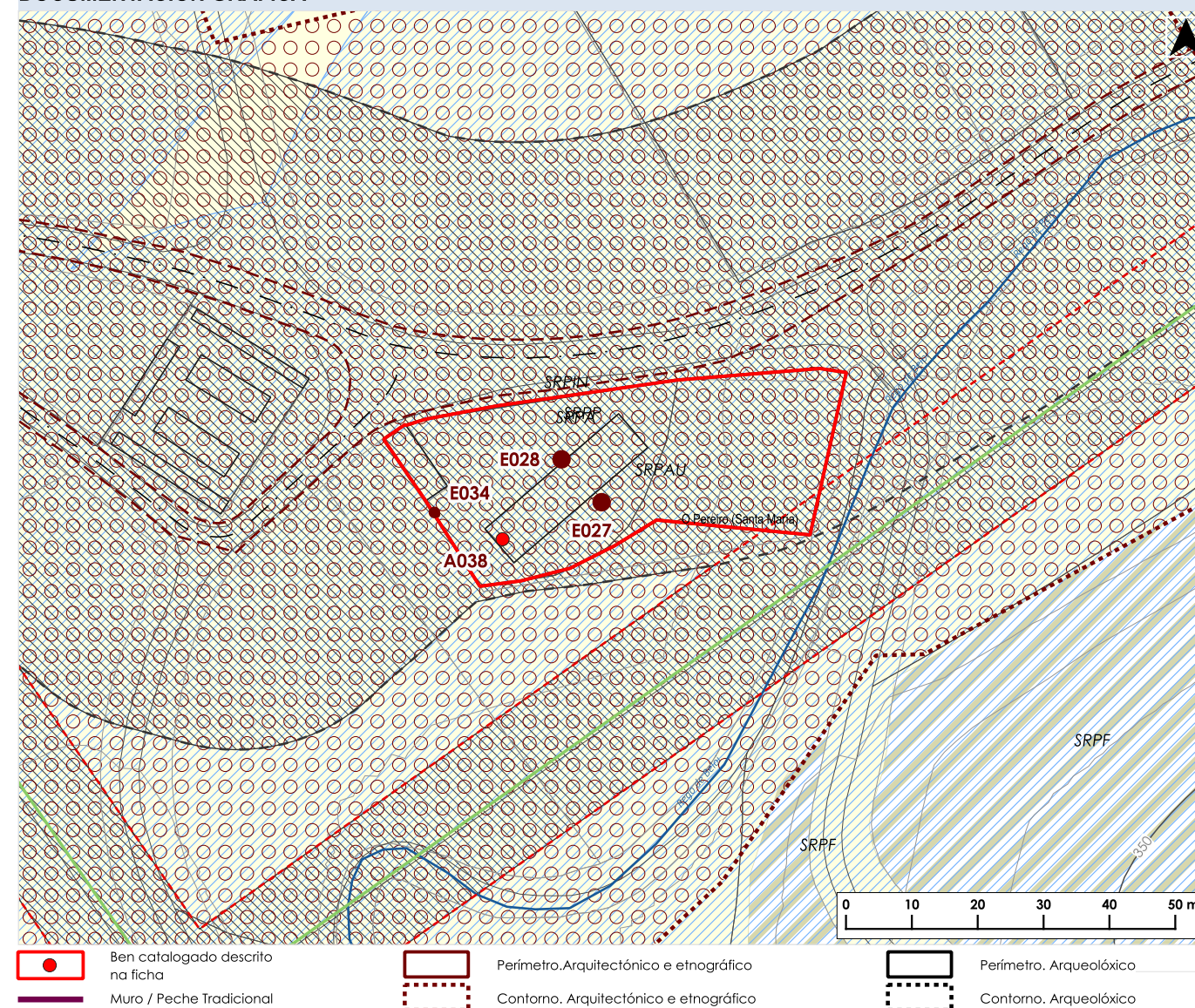
**USO ACTUAL**

Relixiosa

**CONTORNO DE PROTECCIÓN**

Contorno específico.  
(O contorno de protección completo pode consultarse nos planos de ordenación).

**DOCUMENTACIÓN GRÁFICA**



**FOTOGRAFÍAS DO ELEMENTO CATALOGADO**



Documento aprobado definitivamente por orde da conselleira de Vivenda e Planificación de Infraestruturas do 28.05.2025, logo de ser informado favorablemente polo Pleno da Xunta Consultiva en Materia de Ordenación do Territorio e Urbanismo do 14.05.2025.

CVE: diujvbj7c31  
Verificación: https://sede.xunta.es/cve



**DATOS IDENTIFICATIVOS DO ELEMENTO CATALOGADO**

**NOME:** Casa-Torre do Coto de Vilagabe / Casa do Couto  
**CÓDIGO PBM:** A039  
**CÓDIGO GA:**

**LOCALIZACIÓN**

**LUGAR:** O Couto de Arriba  
**PARROQUIA:** San Pedro de Mor (San Pedro)  
**COORDENADAS X/Y ETRS89 UTM29:** 626727.77 / 4819499.43  
**CLASIFICACIÓN DO SOLO:** SR  
**CÓD. PLANO INF.:** PINF\_05CAT\_0009A-0308  
**CÓD. PLANO ORD.:** PORD\_02CL\_0009A-0308  
**CÓDIGO SU/SNR/SUB:**

**CLASIFICACIÓN, CATEGORÍA E TIPO**

**CLASIFICACIÓN:** CAT  
**CATEGORÍA:** Monumento  
**TIPO:** Arquitectónico

**DESCRIPCIÓN**

Torre señorial construída posiblemente entre os séculos XIV e XV, se ben a edificación actual data do século XIX, sendo casa do concello ata sufrir un incendio a comezos do século XX. Construída en mampostería, presenta amplos e ritmados vans. Porta alintelada con mochetas, un gran arco de acceso caeu no ano 1997. Destaca a presenza dunha gran chimenea. Na mesma propiedade consérvase un pombal (E056) en estado de ruína, presenta corpo cilíndrico e muros enfoscados e acceso alintelado. Existe igualmente un hórreo de estrutura mixta, con testeiros de perpiaño de granito e doelas de madeira na cámara.

**ESTADO DE CONSERVACIÓN**

Regular

**DETERMINACIÓN PARA A SÚA CONSERVACIÓN**

As propias de conservación e mantemento así como a substitución de carlóns e baixantes por outros de materiais máis acordes coa natureza tradicional do ben. Acondicionamento dos acabados das chimeneas de xeito que harmonicen coa principal da edificación.

**NIVEL DE PROTECCIÓN**

Estructural

**ACTUACIÓN AUTORIZABLES**

**ORDENANZA DE APLICACIÓN:** Normativa de protección do patrimonio cultural do PBM.

**ACTUACIÓN AUTORIZABLES:** As referidas no art 7.2 da normativa. Conforme ao disposto no art 42 Lei 5/2016, do 4 de maio, do patrimonio cultural de Galicia

**ACTUACIÓN ADICIONAIS CORRECTORAS:** Soterrado do tendido eléctrico para minorar o impacto visual. Retirada da luminaria ancorada á fachada, así como de outro tipo de soportes metálicos. Restauración do pombal. Adecuación dos muros de ladrillo visto, dos revestidos de morteiro de cemento e das cubertas de fibrocemento das edificacións auxiliares.

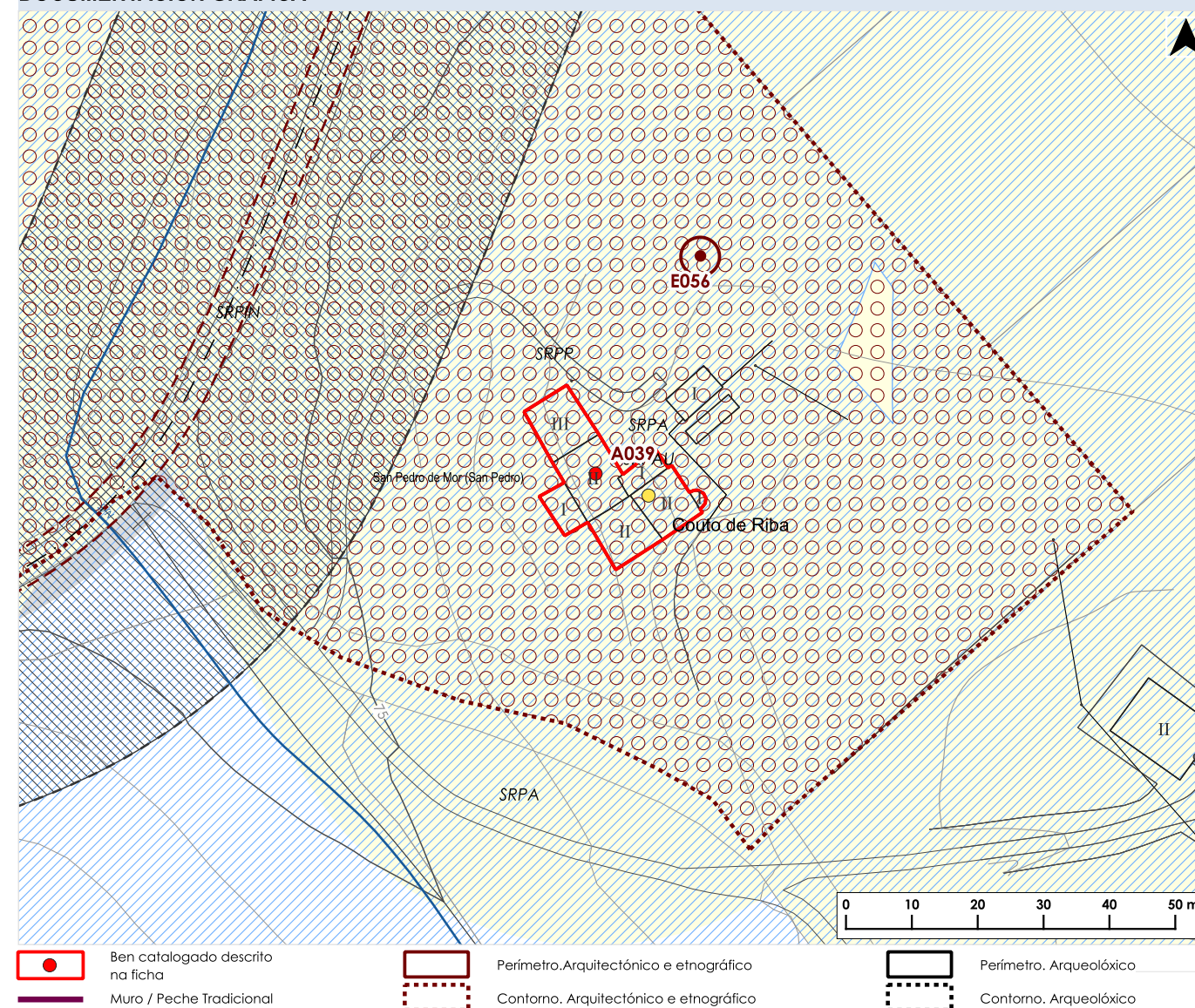
**USO ACTUAL**

Sen uso

**CONTORNO DE PROTECCIÓN**

Contorno específico.  
*(O contorno de protección completo pode consultarse nos planos de ordenación).*

**DOCUMENTACIÓN GRÁFICA**



**FOTOGRAFÍAS DO ELEMENTO CATALOGADO**



Documento aprobado definitivamente por orde da conselleira de Vivenda e Planificación de Infraestruturas do 28.05.2025, logo de ser informado favorablemente polo Pleno da Xunta Consultiva en Materia de Ordenación do Territorio e Urbanismo do 14.05.2025

CVE: d1yJVB7c31  
Verificación: https://sede.xunta.es/cve



**DATOS IDENTIFICATIVOS DO ELEMENTO CATALOGADO**

**NOME:** Casa de Remedios Pardo

**CÓDIGO PBM:** A040  
**CÓDIGO GA:**

**LOCALIZACIÓN**

**LUGAR:** Vilagabe

**PARROQUIA:** San Pedro de Mor (San Pedro)

**CLASIFICACIÓN DO SOLO:** SR

**CÓD. PLANO INF.:** PINF\_05CAT\_0009A-0308

**COORDENADAS X/Y ETRS89 UTM29:**  
626576.41 / 4819505.81

**CÓD. PLANO ORD.:** PORD\_02CL\_0009A-0308

**CÓDIGO SU/SNR/SUB:**

**CLASIFICACIÓN, CATEGORÍA E TIPO**

**CLASIFICACIÓN:** CAT

**TIPO:** Arquitectónico

**CATEGORÍA:** Monumento

**DESCRIPCIÓN**

Construción de planta cadrada, con cuberta en parte de lousa e, en parte, de fibrocemento. Presenta patín de acceso á primeira planta e unha torre-pombal, de planta cadrada e integrada na estrutura da edificación. Acceso alintelado con mochetas. Na mesma propiedade un hórreo de estrutura mixta, con cepas e testeiros de perpiaño de granito, dous pares de pes pétreos e cámara con doelas de madeira; a cuberta é de lousa e está resolta a catro augas. As imaxes que recolle a ficha son antigas, de publicacións, dado que na actualidade a vexetación existente impide a apreciación adecuada do ben.

**ESTADO DE CONSERVACIÓN**

Ruína

**DETERMINACIÓN PARA A SÚA CONSERVACIÓN**

Eliminación da vexetación de colonización existente na actualidade e rehabilitación das edificacións.

**NIVEL DE PROTECCIÓN**

Estructural

**ACTUACIÓNS AUTORIZABLES**

**ORDENANZA DE APLICACIÓN:** Normativa de protección do patrimonio cultural do PBM.

**ACTUACIÓNS AUTORIZABLES:** As referidas no art 7.2 da normativa. Conforme ao disposto no art 42 Lei 5/2016, do 4 de maio, do patrimonio cultural de Galicia

**ACTUACIÓNS ADICIONAIS CORRECTORAS:**

**USO ACTUAL**

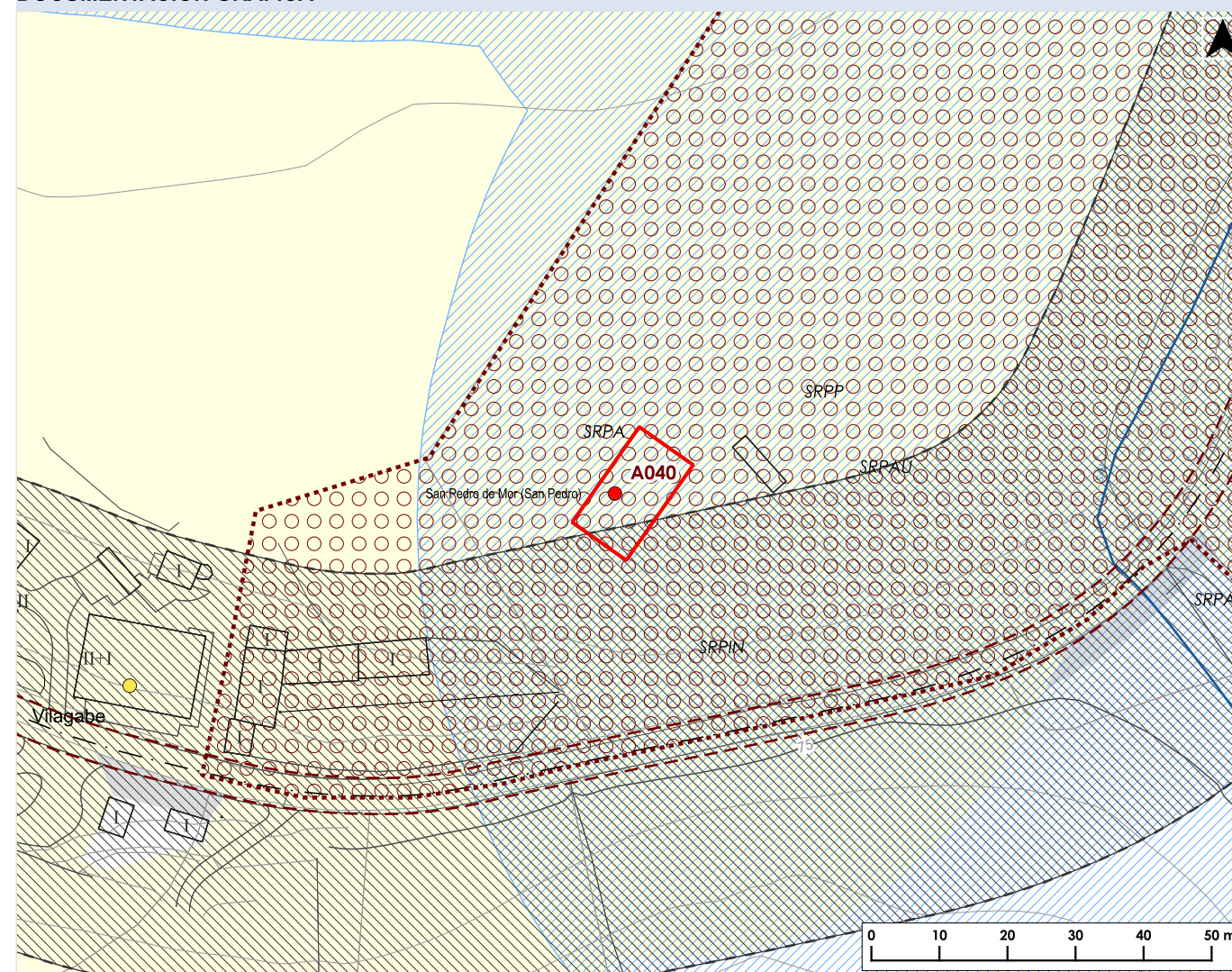
Sen uso

**CONTORNO DE PROTECCIÓN**


Contorno específico.

(O contorno de protección completo pode consultarse nos planos de ordenación).

**DOCUMENTACIÓN GRÁFICA**



**FOTOGRAFÍAS DO ELEMENTO CATALOGADO**



**DATOS IDENTIFICATIVOS DO ELEMENTO CATALOGADO**

**NOME:** Capela de San Caetano

**CÓDIGO PBM:** A041  
**CÓDIGO GA:**

**LOCALIZACIÓN**

**LUGAR:** O Chao

**PARROQUIA:** O Reirado (Santa María)

**CLASIFICACIÓN DO SOLO:** SNR

**CÓD. PLANO INF.:** AMAP\_03PINF\_0903, PINF\_05CAT\_0009A-0306

**COORDENADAS X/Y ETRS89 UTM29:**  
626604.68 / 4822405.6

**CÓD. PLANO ORD.:** AMAP\_04PORD\_0903, PORD\_02CL\_0009A-0306

**CÓDIGO SU/SNR/SUB:** SNR-0903

**CLASIFICACIÓN, CATEGORÍA E TIPO**

**CLASIFICACIÓN:** CAT

**TIPO:** Arquitectónico

**CATEGORÍA:** Monumento

**DESCRIPCIÓN**

Construción de mampostería con emprego da sillería nas xambas e linteis dos vans e nos esquinais da edificación. Cuberta a tres augas, resolta en lousa, e que se prolónxa sobre a fachada para cubrir un pórtico sostido por catro piares monolíticos, de sección cadrada coas arestas biseladas, dispostos sobre un muro baixo, protexendo a porta de acceso. Unha espadana, de factura claramente popular, presenta un único van resolto cun lintel curvado á maneira dun arco de medio punto.

**ESTADO DE CONSERVACIÓN**

Bo

**DETERMINACIÓN PARA A SÚA CONSERVACIÓN**

As propias de conservación e mantemento, especialmente no que atinxe á eliminación periódica da vexetación de colonización de xeito que se impida a ocultación do ben.

**NIVEL DE PROTECCIÓN**

Integral

**ACTUACIÓNS AUTORIZABLES**

**ORDENANZA DE APLICACIÓN:** Normativa de protección do patrimonio cultural do PBM.

**ACTUACIÓNS AUTORIZABLES:** As referidas no art 7.1 da normativa. Conforme ao disposto no art 42 Lei 5/2016, do 4 de maio, do patrimonio cultural de Galicia

**ACTUACIÓNS ADICIONAIS CORRECTORAS:**

**USO ACTUAL**

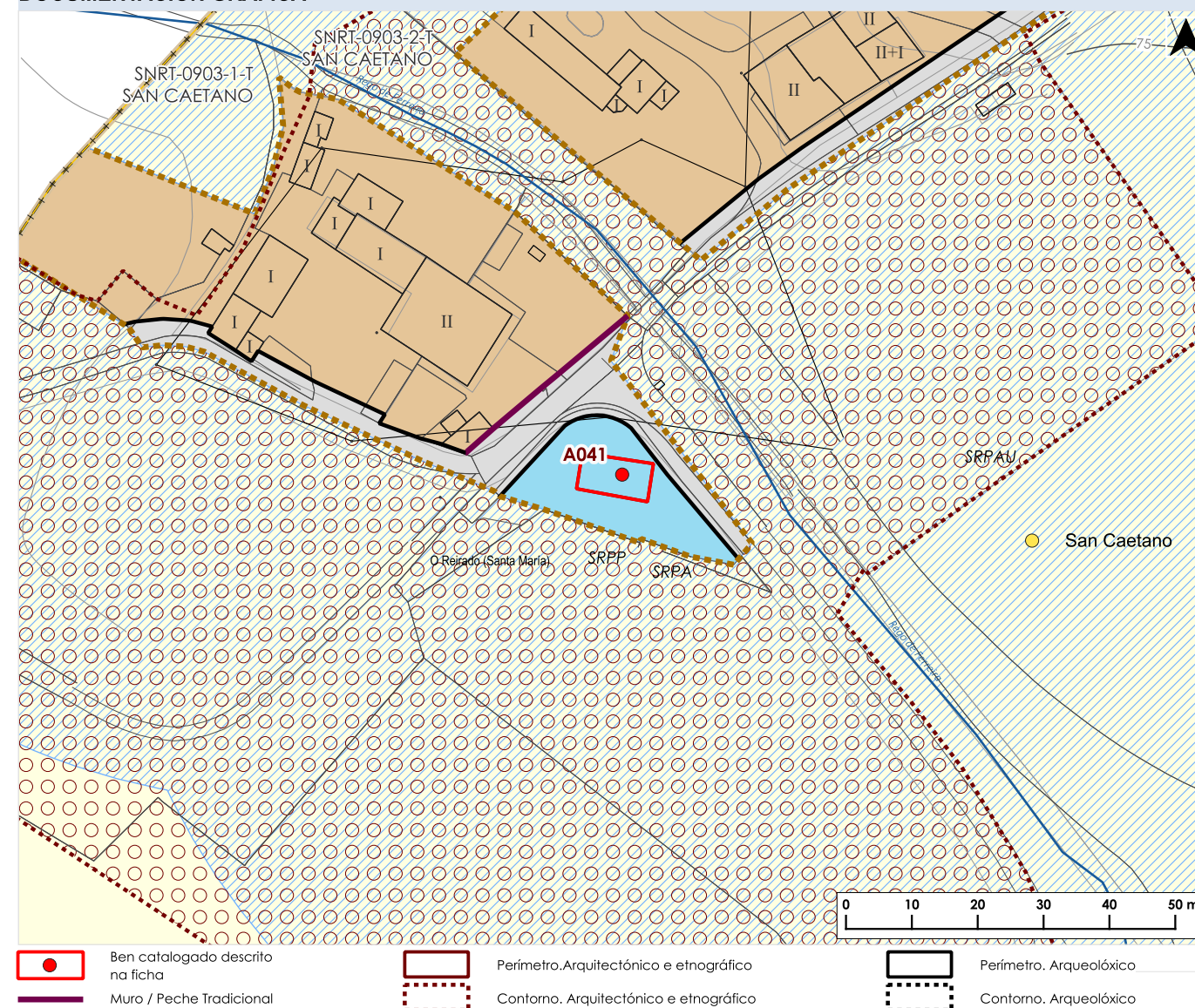
Relixiosa

**CONTORNO DE PROTECCIÓN**

Contorno específico.

(O contorno de protección completo pode consultarse nos planos de ordenación).

**DOCUMENTACIÓN GRÁFICA**



**FOTOGRAFÍAS DO ELEMENTO CATALOGADO**



**DATOS IDENTIFICATIVOS DO ELEMENTO CATALOGADO**

**NOME:** Escola unitaria na parroquia de As Oiras      **CÓDIGO PBM:** A042  
**CÓDIGO GA:**

**LOCALIZACIÓN**

**LUGAR:** As Oiras  
**PARROQUIA:** As Oiras (San Mamede)

**CLASIFICACIÓN DO SOLO:** SNR  
**CÓD. PLANO INF.:** AMAP\_03PINF\_0704, PINF\_05CAT\_0024A-0201  
**CÓD. PLANO ORD.:** AMAP\_04PORD\_0704, PORD\_02CL\_0024A-0201  
**CÓDIGO SU/SNR/SUB:** SNR-0704

**CLASIFICACIÓN, CATEGORÍA E TIPO**

**CLASIFICACIÓN:** CAT      **TIPO:** Arquitectónico  
**CATEGORÍA:** Monumento

**DESCRIPCIÓN**

Construción de planta rectangular, realizada en perpiño de granito con cuberta de lousa resolta a dúas augas. Carpinterías de guillotina realizadas en madeira.

**ESTADO DE CONSERVACIÓN**

Bo

**DETERMINACIÓN PARA A SÚA CONSERVACIÓN**

Obras de conservación e mantemento. Substitución de canlóns e baixantes por outros de materiais máis acordes coa natureza tradicional do ben.

**NIVEL DE PROTECCIÓN**

Ambiental

**ACTUACIÓNS AUTORIZABLES**

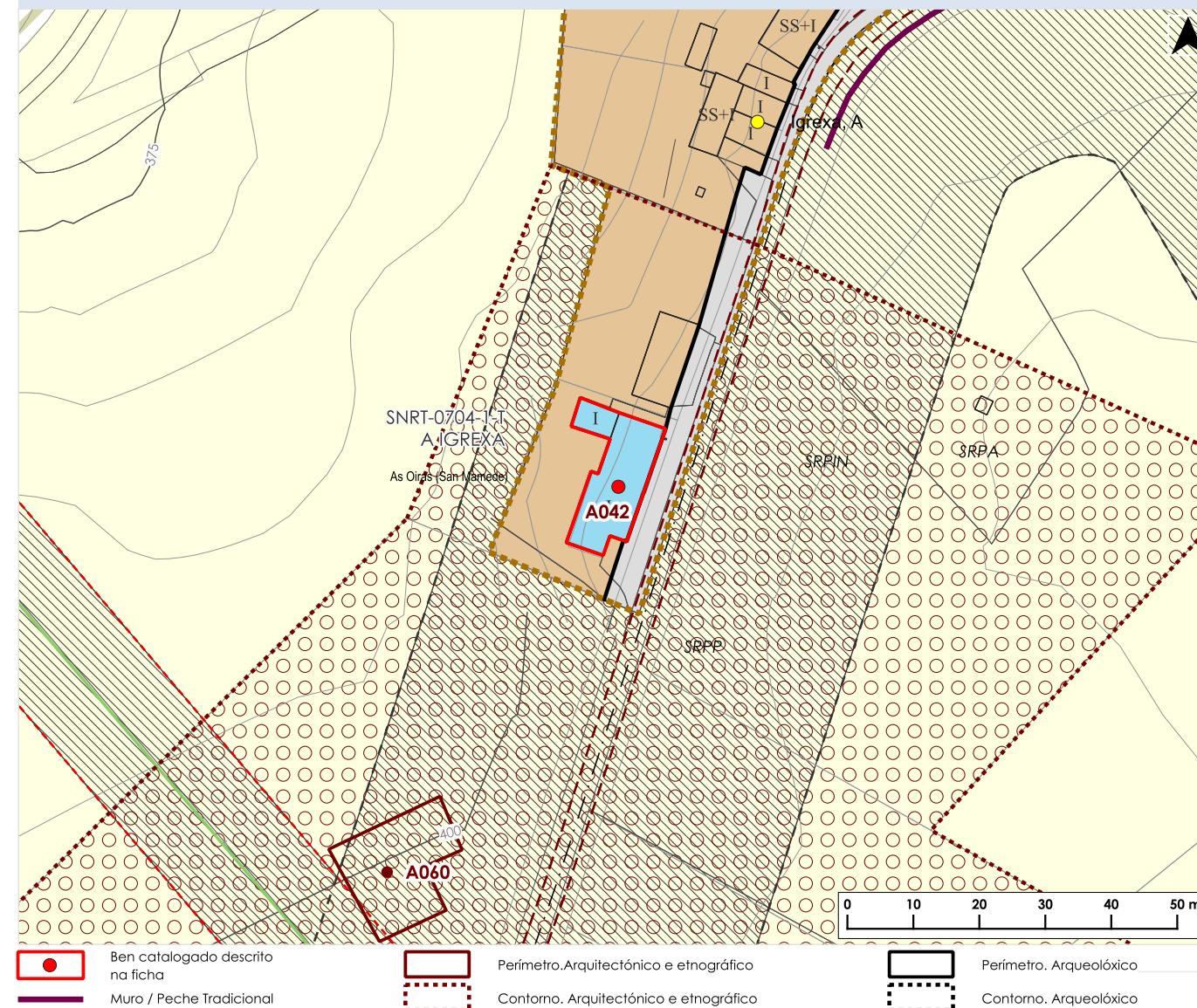
**ORDENANZA DE APLICACIÓN:** Normativa de protección do patrimonio cultural do PBM.  
**ACTUACIÓNS AUTORIZABLES:** As referidas no art 7.3 da normativa. Conforme ao disposto no art 42 Lei 5/2016, do 4 de maio, do patrimonio cultural de Galicia  
**ACTUACIÓNS ADICIONAIS CORRECTORAS:** Eliminación do cableado discorrendo ao longo das fachadas e soterrado do mesmo.

**USO ACTUAL**

**CONTORNO DE PROTECCIÓN**

Contorno específico.  
*(O contorno de protección completo pode consultarse nos planos de ordenación).*

**DOCUMENTACIÓN GRÁFICA**



**FOTOGRAFÍAS DO ELEMENTO CATALOGADO**



**DATOS IDENTIFICATIVOS DO ELEMENTO CATALOGADO**

**NOME:** Casa Reitoral en San Pedro de Mor

**CÓDIGO PBM:** A043  
**CÓDIGO GA:**

**LOCALIZACIÓN**

**LUGAR:** San Pedro de Mor

**PARROQUIA:** San Pedro de Mor (San Pedro)

**CLASIFICACIÓN DO SOLO:** SU

**CÓD. PLANO INF.:** PINF\_05CAT\_0009A-0307

**COORDENADAS X/Y ETRS89 UTM29:**  
627622.31 / 4820425.74

**CÓD. PLANO ORD.:** PORD\_04SUC\_0009A-1334, PORD\_02CL\_0009A-0307

**CÓDIGO SU/SNR/SUB:** SU-

**CLASIFICACIÓN, CATEGORÍA E TIPO**

**CLASIFICACIÓN:** CAT

**TIPO:** Arquitectónico

**CATEGORÍA:** Monumento

**DESCRIPCIÓN**

Construción residencial de planta cadrada e cuberta de louxa disposta a catro augas. Muros enfoscados con perpiaños de granito á vista nos esquinais, xambas e linteis. Vans alintelados. Na parcela tamén se localizan edificacións auxiliares acaroadas á vivenda así como un hórreo de dous claros con penais, cepas e piares de pedra e cámara con estrutura e doelas de madeira. O remate da cuberta do hórreo é de louxa.

**ESTADO DE CONSERVACIÓN**

Bo

**DETERMINACIÓN PARA A SÚA CONSERVACIÓN**

As propias de conservación e mantemento

**NIVEL DE PROTECCIÓN**

Ambiental

**ACTUACIÓNS AUTORIZABLES**

**ORDENANZA DE APLICACIÓN:** Normativa de protección do patrimonio cultural do PBM.

**ACTUACIÓNS AUTORIZABLES:** As referidas no art 7.3 da normativa. Conforme ao disposto no art 42 Lei 5/2016, do 4 de maio, do patrimonio cultural de Galicia

**ACTUACIÓNS ADICIONAIS CORRECTORAS:** Acondicionamento das fachadas das construcións auxiliares de máis recente construción para que harmonicen coa natureza tradicional do ben.

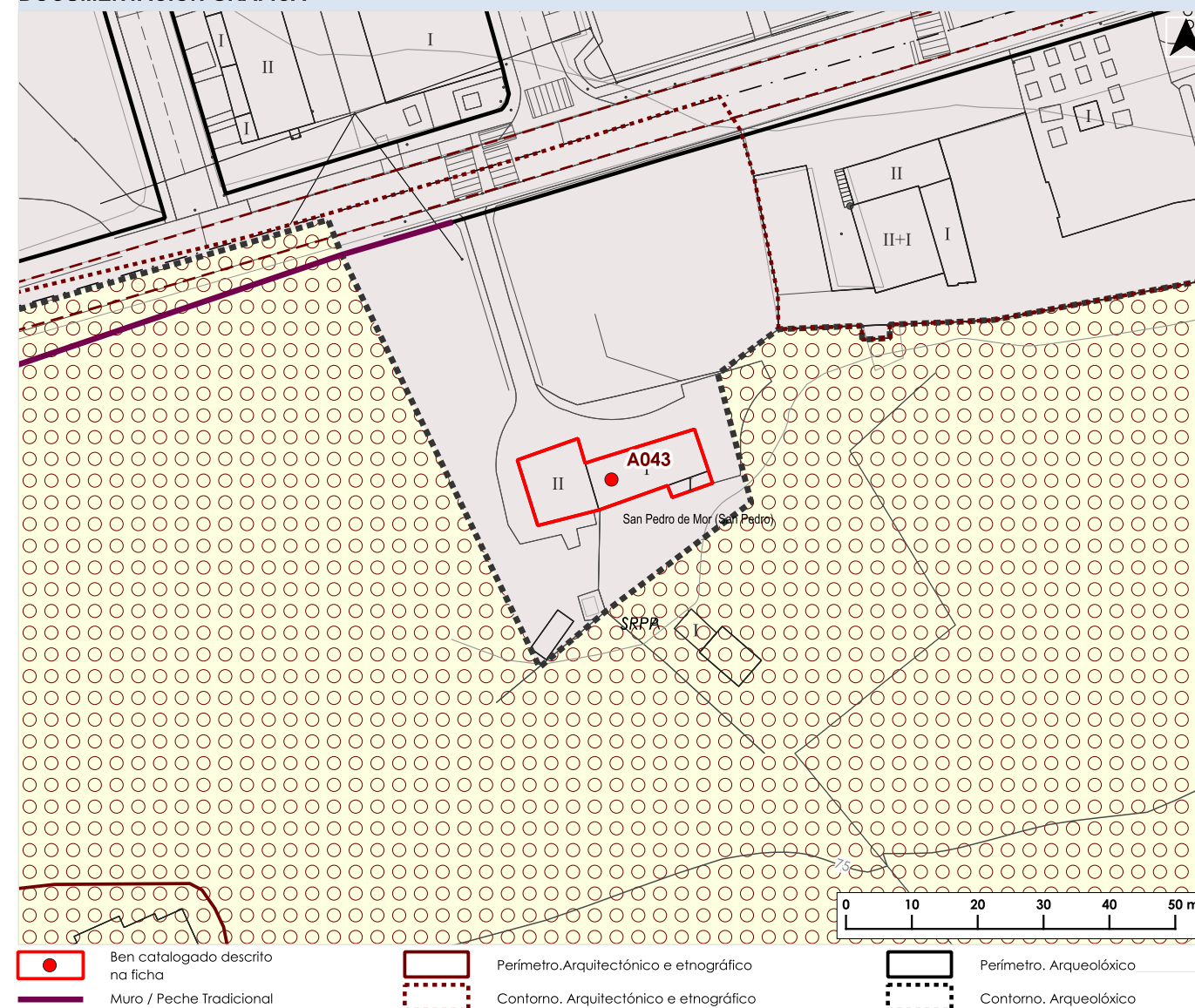
**USO ACTUAL**

**CONTORNO DE PROTECCIÓN**

Contorno específico.

(O contorno de protección completo pode consultarse nos planos de ordenación).

**DOCUMENTACIÓN GRÁFICA**



**FOTOGRAFÍAS DO ELEMENTO CATALOGADO**



**DATOS IDENTIFICATIVOS DO ELEMENTO CATALOGADO**

**NOME:** Casa Abelá

**CÓDIGO PBM:** A044  
**CÓDIGO GA:**

**LOCALIZACIÓN**

**LUGAR:** Piñeiros

**PARROQUIA:** Carballido (San Sebastián)

**CLASIFICACIÓN DO SOLO:** SNR

**CÓD. PLANO INF.:** AMAP\_03PINF\_0312, PINF\_05CAT\_0009A-0307

**COORDENADAS X/Y ETRS89 UTM29:**  
629457.85 / 4820840.51

**CÓD. PLANO ORD.:** AMAP\_04PORD\_0312, PORD\_02CL\_0009A-0307

**CÓDIGO SU/SNR/SUB:** SNR-0312

**CLASIFICACIÓN, CATEGORÍA E TIPO**

**CLASIFICACIÓN:** CAT

**TIPO:** Arquitectónico

**CATEGORÍA:** Monumento

**DESCRIPCIÓN**

Construción residencial de planta rectangular e dúas alturas, cuberta de lousa disposta a dúas augas. Muros enfoscados con molduras no contorno dos vans. Na planta superior galerías de obra, sostida por pequenas ménsulas decorativas.

**ESTADO DE CONSERVACIÓN**

Bo

**DETERMINACIÓNS PARA A SÚA CONSERVACIÓN**

As propias de conservación e mantemento.

**NIVEL DE PROTECCIÓN**

Ambiental

**ACTUACIÓNS AUTORIZABLES**

**ORDENANZA DE APLICACIÓN:** Normativa de protección do patrimonio cultural do PBM.

**ACTUACIÓNS AUTORIZABLES:** As referidas no art 7.3 da normativa. Conforme ao disposto no art 42 Lei 5/2016, do 4 de maio, do patrimonio cultural de Galicia

**ACTUACIÓNS ADICIONAIS CORRECTORAS:**

**USO ACTUAL**

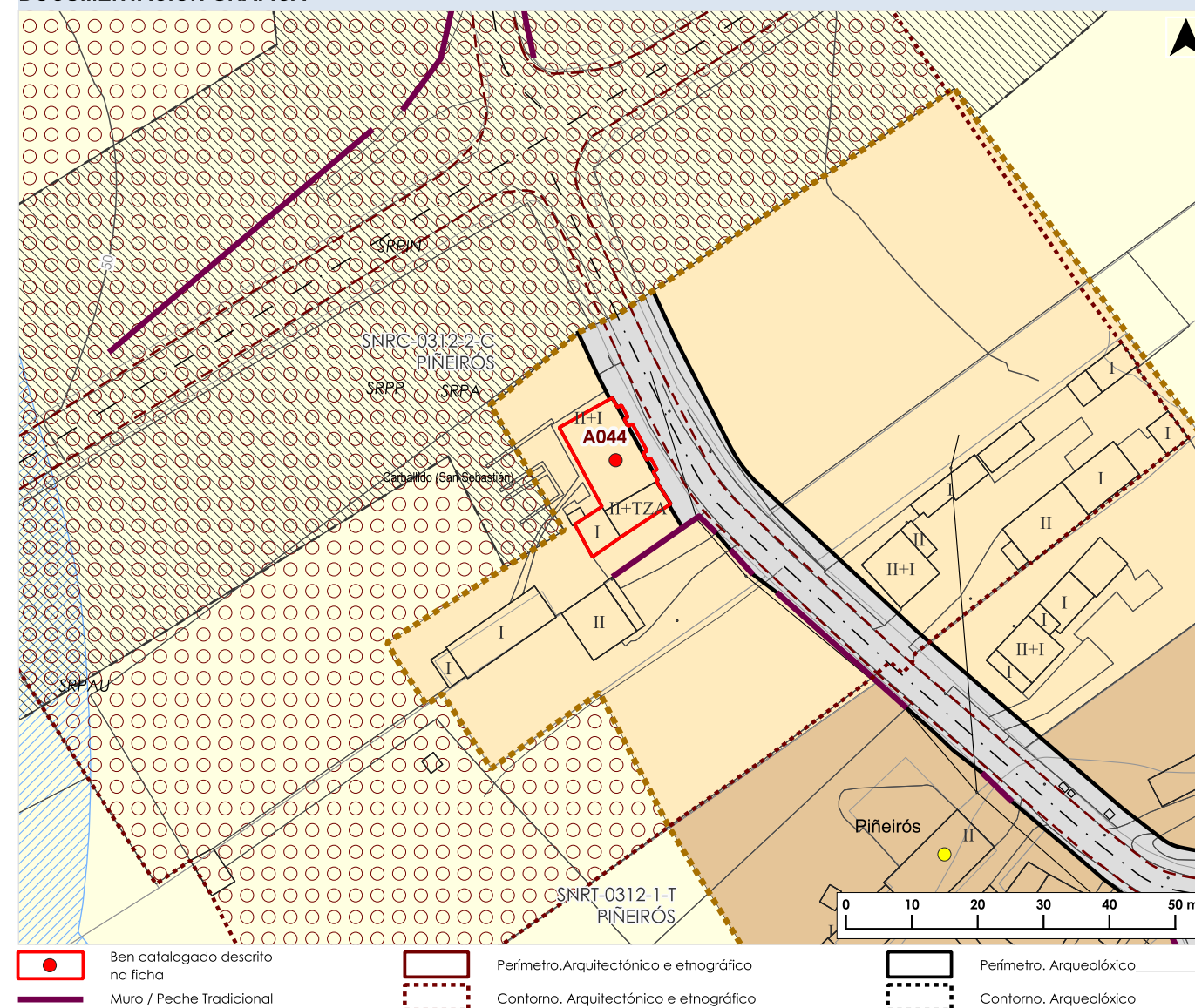
Residencial

**CONTORNO DE PROTECCIÓN**

Contorno específico.

(O contorno de protección completo pode consultarse nos planos de ordenación).

**DOCUMENTACIÓN GRÁFICA**



**FOTOGRAFÍAS DO ELEMENTO CATALOGADO**



**DATOS IDENTIFICATIVOS DO ELEMENTO CATALOGADO**

**NOME:** Escola unitaria en Carballido

**CÓDIGO PBM:** A045  
**CÓDIGO GA:**

**LOCALIZACIÓN**

**LUGAR:** Carballido  
**PARROQUIA:** Carballido (San Sebastián)

**CLASIFICACIÓN DO SOLO:** SNR  
**CÓD. PLANO INF.:** AMAP\_03PINF\_0301, PINF\_05CAT\_0009A-0407

**COORDENADAS X/Y ETRS89 UTM29:**  
630212.03 / 4821619.95

**CÓD. PLANO ORD.:** AMAP\_04PORD\_0301, PORD\_02CL\_0009A-0407  
**CÓDIGO SU/SNR/SUB:** SNR-0301

**CLASIFICACIÓN, CATEGORÍA E TIPO**

**CLASIFICACIÓN:** CAT  
**CATEGORÍA:** Monumento

**TIPO:** Arquitectónico

**DESCRIPCIÓN**

Construción para usos educativos de planta rectangular, formada por un corpo central de dúas alturas e dúas alas laterais dunha altura, edificado en perpiaño de granito, cubertas de lousa. Recente rehabilitación, coa instalación de carpinterías metálicas e a elevación dos volumes nas alas laterais.

**ESTADO DE CONSERVACIÓN**

Bo

**DETERMINACIÓN PARA A SÚA CONSERVACIÓN**

As propias de conservación e mantemento.

**NIVEL DE PROTECCIÓN**

Ambiental

**ACTUACIÓN AUTORIZABLES**

**ORDENANZA DE APLICACIÓN:** Normativa de protección do patrimonio cultural do PBM.

**ACTUACIÓN AUTORIZABLES:** As referidas no art 7.3 da normativa. Conforme ao disposto no art 42 Lei 5/2016, do 4 de maio, do patrimonio cultural de Galicia

**ACTUACIÓN ADICIONAIS CORRECTORAS:**

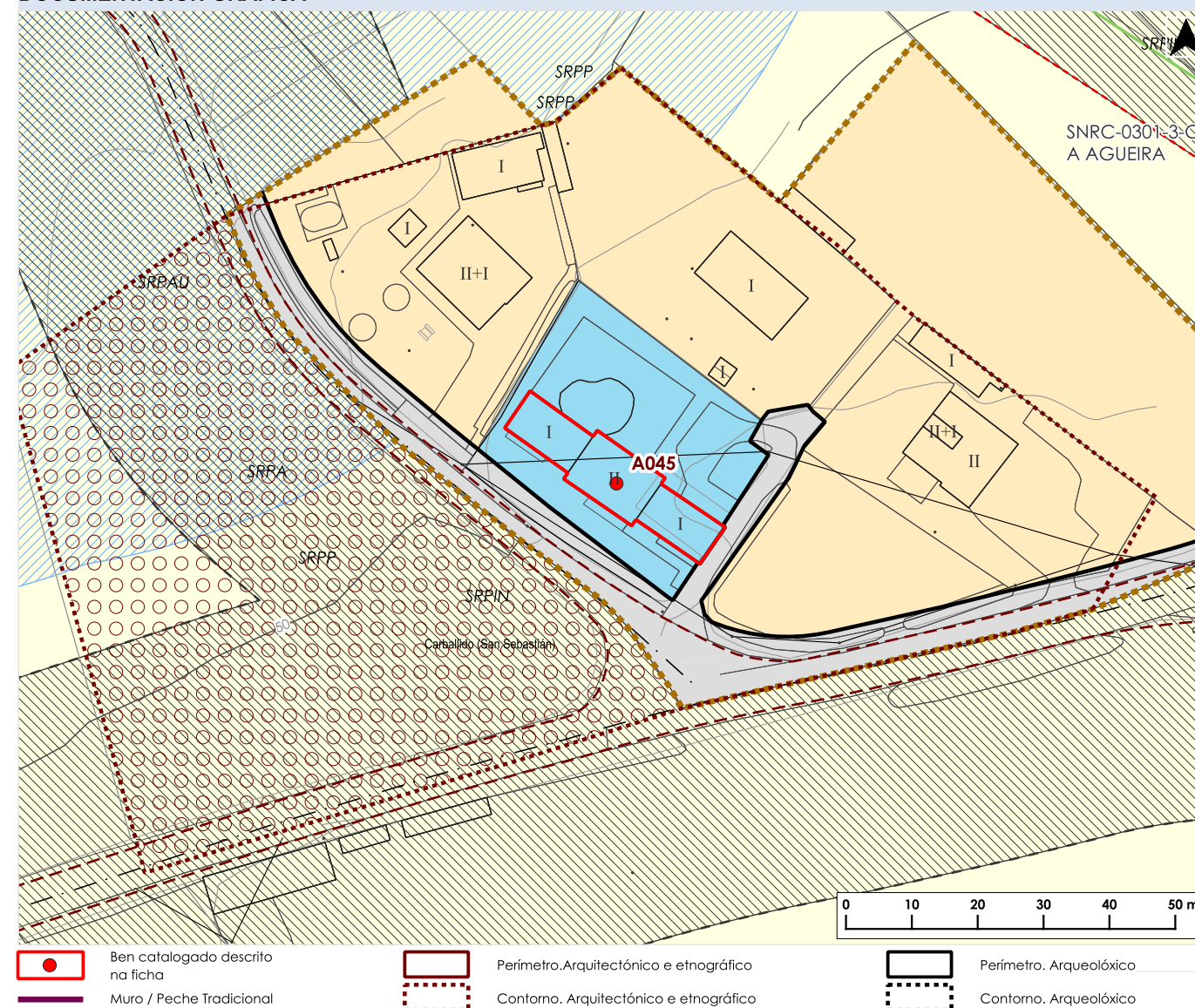
**USO ACTUAL**

Dotación educativa

**CONTORNO DE PROTECCIÓN**

Contorno específico.  
(O contorno de protección completo pode consultarse nos planos de ordenación).

**DOCUMENTACIÓN GRÁFICA**



**FOTOGRAFÍAS DO ELEMENTO CATALOGADO**



Documento aprobado definitivamente por orde da conselleira de Vivenda e Planificación de Infraestruturas do 28.05.2025, logo de ser informado favorablemente polo Pleno da Xunta Consultiva en Materia de Ordenación do Territorio e Urbanismo do 14.05.2025.

CVE: KSJlgH6Kb310  
Verificación: https://sede.xunta.es/cve



**DATOS IDENTIFICATIVOS DO ELEMENTO CATALOGADO**

**NOME:** Curtidoiro de O Liñar

**CÓDIGO PBM:** A046  
**CÓDIGO GA:**

**LOCALIZACIÓN**

**LUGAR:** O Liñar

**PARROQUIA:** San Pedro de Mor (San Pedro)

**CLASIFICACIÓN DO SOLO:** SR

**CÓD. PLANO INF.:** PINF\_05CAT\_0009A-0307

**COORDENADAS X/Y ETRS89 UTM29:**  
627364.38 / 4822065.98

**CÓD. PLANO ORD.:** PORD\_02CL\_0009A-0307

**CÓDIGO SU/SNR/SUB:**

**CLASIFICACIÓN, CATEGORÍA E TIPO**

**CLASIFICACIÓN:** CAT

**TIPO:** Arquitectónico

**CATEGORÍA:** Monumento

**DESCRIPCIÓN**

Conxunto de construcións con antigo uso fabril cercadas por un peche de cachotería de granito que xera un patio en torno ao que aquelas se localizan. As edificacións adicadas no seu momento á produción de curtidos son de planta rectangular e foron realizadas mediante muros de fábrica de pedra e estrutura e ocós de madeira. Cada un dos volumes cumpría no seu momento unha función no proceso de curtido de peles, tal e como se pode observar no esquema recollido na ficha. Con posterioridade dous dos módulos da antiga fábrica foron reconvertidos en vivenda, en tanto que outras zonas se manteñen nun estado de conservación moi malo manténdose aínda elementos da súa anterior actividade como pías e canalizacións para as labores propias do curtido.

**ESTADO DE CONSERVACIÓN**

Regular

**DETERMINACIÓNS PARA A SÚA CONSERVACIÓN**

Rehabilitación das zonas que se atopan en estado ruinoso priorizando a consecución dunha lectura dos volumes harmónica e de ser posible a integración nos eventuais proxectos dos elementos e espazos empregados no proceso productivo.

**NIVEL DE PROTECCIÓN**

Ambiental

**ACTUACIÓNS AUTORIZABLES**

**ORDENANZA DE APLICACIÓN:** Normativa de protección do patrimonio cultural do PBM.

**ACTUACIÓNS AUTORIZABLES:** As referidas no art 7.3 da normativa. Conforme ao disposto no art 42 Lei 5/2016, do 4 de maio, do patrimonio cultural de Galicia

**ACTUACIÓNS ADICIONAIS CORRECTORAS:**

**USO ACTUAL**

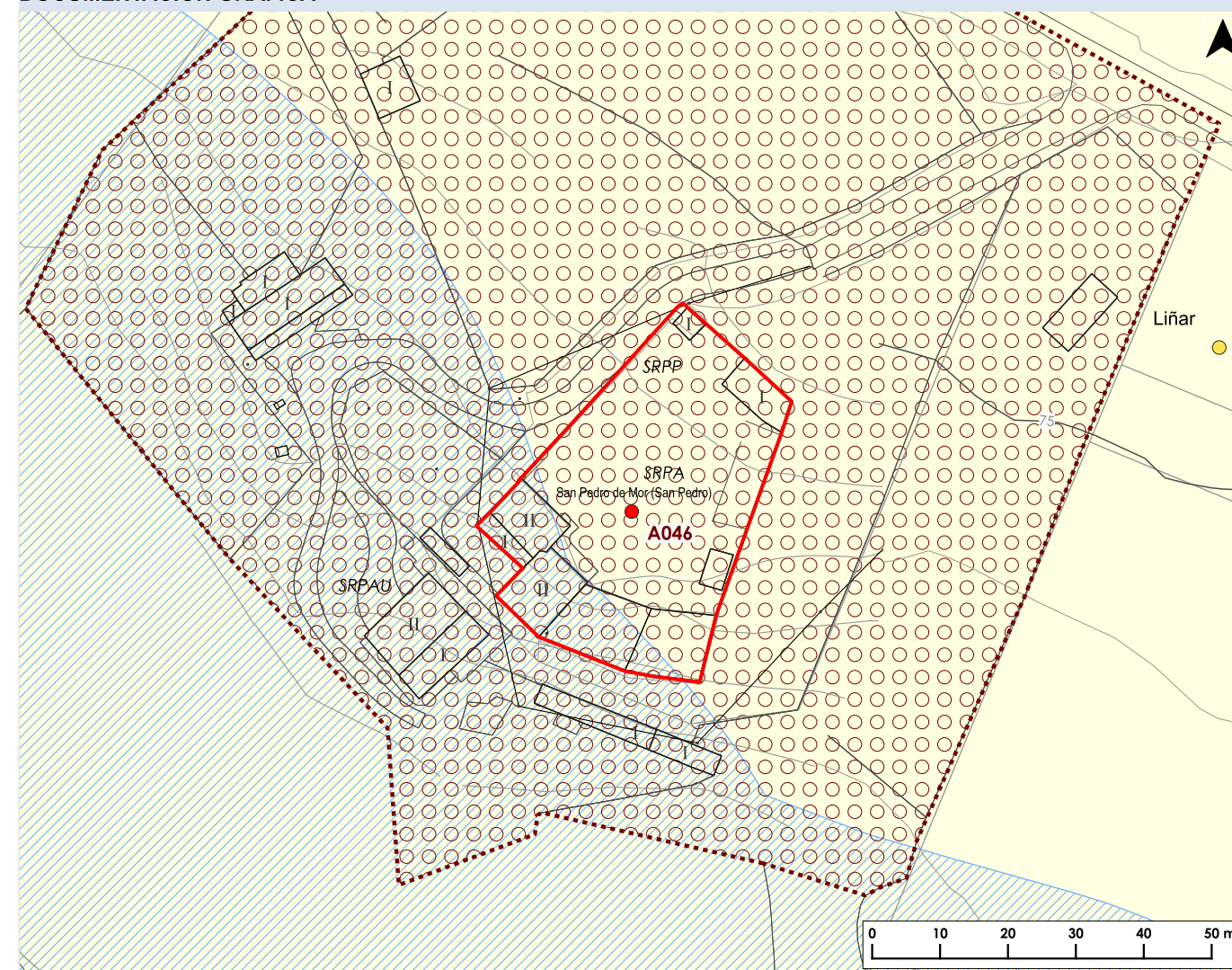
Residencial en parte o restante sen uso

**CONTORNO DE PROTECCIÓN**

Contorno específico.

(O contorno de protección completo pode consultarse nos planos de ordenación).

**DOCUMENTACIÓN GRÁFICA**



**FOTOGRAFÍAS DO ELEMENTO CATALOGADO**



**DATOS IDENTIFICATIVOS DO ELEMENTO CATALOGADO**

**NOME:** Casa Reitoral en Lagoa

**CÓDIGO PBM:** A047  
**CÓDIGO GA:**

**LOCALIZACIÓN**

**LUGAR:** Lagoa

**PARROQUIA:** Lagoa (San Vicente)

**CLASIFICACIÓN DO SOLO:** SNR

**CÓD. PLANO INF.:** AMAP\_03PINF\_0522, PINF\_05CAT\_0009A-0207

**COORDENADAS X/Y ETRS89 UTM29:**  
625542 / 4819903.94

**CÓD. PLANO ORD.:** AMAP\_04PORD\_0522, PORD\_02CL\_0009A-0207

**CÓDIGO SU/SNR/SUB:** SNR-0522

**CLASIFICACIÓN, CATEGORÍA E TIPO**

**CLASIFICACIÓN:** CAT

**TIPO:** Arquitectónico

**CATEGORÍA:** Monumento

**DESCRIPCIÓN**

Construción de planta cadrangular e muros de cachotería, cuberta en parte de lousa e en parte de fibrocemento resolta a catro augas. Patín de acceso á primeira planta. Na propiedade existe un hórreo de estrutura mixta de dous claros, cepas de perpiaño de granito cun par de pés monolíticos, de sección cuadrangular coas arestas biseladas e cámara con testeiros de perpiaño e doelas de madeira, cuberta de lousa, resolta a catro augas.

**ESTADO DE CONSERVACIÓN**

Regular

**DETERMINACIÓN PARA A SÚA CONSERVACIÓN**

Reposición das xuntas con morteiro de cal. Acabado de lousa na parte da cuberta realizada en fibrocemento

**NIVEL DE PROTECCIÓN**

Estructural

**ACTUACIÓNS AUTORIZABLES**

**ORDENANZA DE APLICACIÓN:** Normativa de protección do patrimonio cultural do PBM.

**ACTUACIÓNS AUTORIZABLES:** As referidas no art 7.2 da normativa. Conforme ao disposto no art 42 Lei 5/2016, do 4 de maio, do patrimonio cultural de Galicia

**ACTUACIÓNS ADICIONAIS CORRECTORAS:**

**USO ACTUAL**

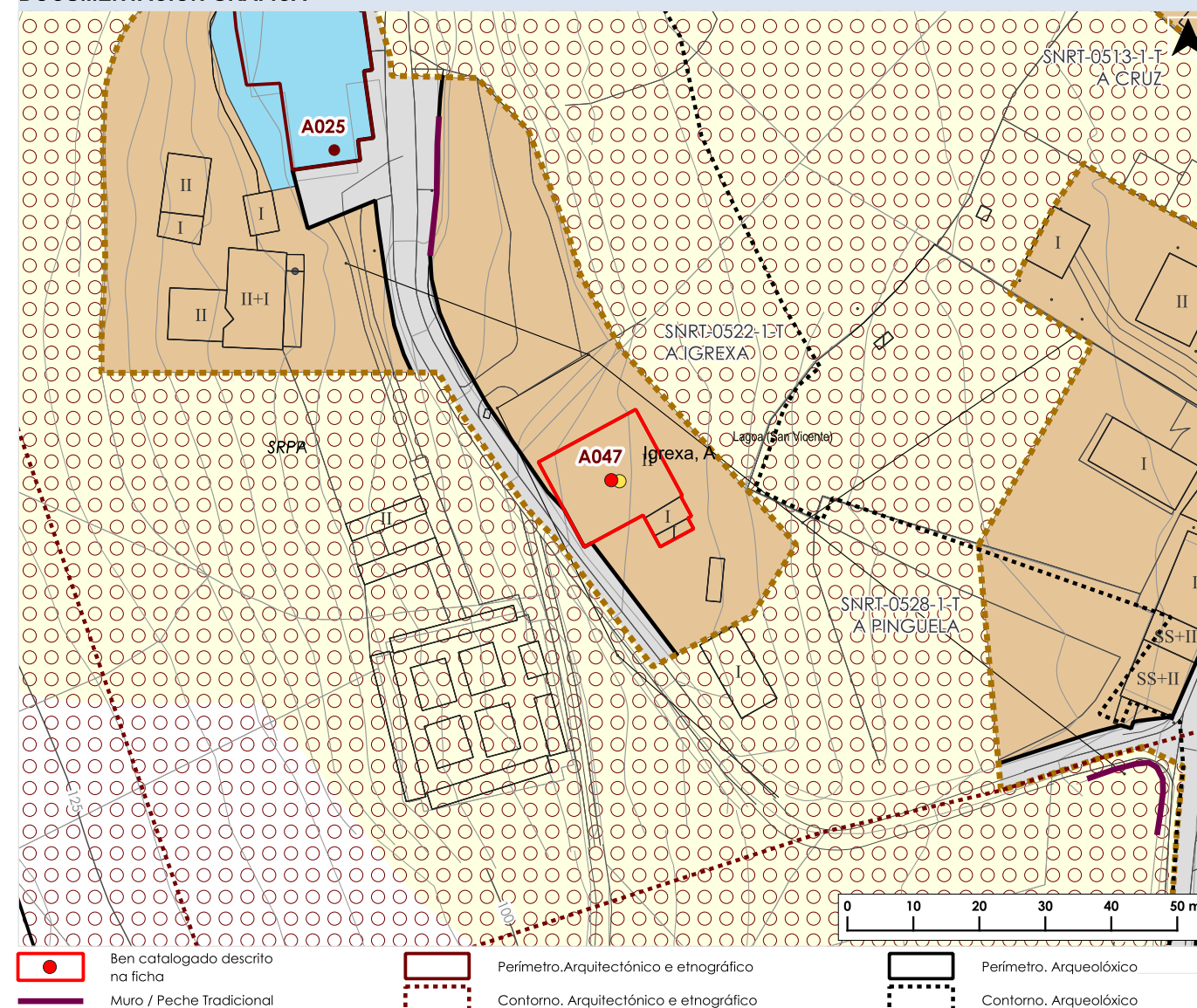
Residencial

**CONTORNO DE PROTECCIÓN**

Contorno específico.

(O contorno de protección completo pode consultarse nos planos de ordenación).

**DOCUMENTACIÓN GRÁFICA**



**FOTOGRAFÍAS DO ELEMENTO CATALOGADO**



**DATOS IDENTIFICATIVOS DO ELEMENTO CATALOGADO**

**NOME:** Vivenda en Vilaúde

**CÓDIGO PBM:** A048  
**CÓDIGO GA:**

**LOCALIZACIÓN**

**LUGAR:** Vilaúde

**PARROQUIA:** San Pedro de Mor (San Pedro)

**CLASIFICACIÓN DO SOLO:** SNR

**CÓD. PLANO INF.:** AMAP\_03PINF\_0614, PINF\_05CAT\_0009A-0307

**COORDENADAS X/Y ETRS89 UTM29:**  
627806.11 / 4821548.07

**CÓD. PLANO ORD.:** PORD\_04SUC\_0009A-1332, PORD\_02CL\_0009A-0307

**CÓDIGO SU/SNR/SUB:** SNR-0614

**CLASIFICACIÓN, CATEGORÍA E TIPO**

**CLASIFICACIÓN:** CAT

**TIPO:** Arquitectónico

**CATEGORÍA:** Monumento

**DESCRIPCIÓN**

Edificio de planta cadrada, construído en perpiaño de granito, cuberta de louxa disposta a catro augas. Presenta fiestras alinteladas e un van de acceso igualmente alintelado sobre o que se sitúa un escudo co campo sen labrar. Nas inmediacións, unha edificación exenta, realizada en cachotería de granito, con emprego de perpiaños nos esquináis, presenta o volume dun forno proxeitado ao exterior e unha gran chimenea. Tanto a fachada principal que dá á rúa (A048\_01) como a posterior (A048\_02) presentan cadanseu campo de escudo sen labrar.

**ESTADO DE CONSERVACIÓN**

Malo (en ruínas)

**DETERMINACIÓN PARA A SÚA CONSERVACIÓN**

As labores máis inmediatas son as da eliminación da vexetación que coloniza a fachada e de consolidación da estrutura, debendose acometer tamén unha rehabilitación de toda a vivenda.

**NIVEL DE PROTECCIÓN**

Estrutural

**ACTUACIÓNS AUTORIZABLES**

**ORDENANZA DE APLICACIÓN:** Normativa de protección do patrimonio cultural do PBM.

**ACTUACIÓNS AUTORIZABLES:** As referidas no art 7.2 da normativa. Conforme ao disposto no art 42 Lei 5/2016, do 4 de maio, do patrimonio cultural de Galicia

**ACTUACIÓNS ADICIONAIS CORRECTORAS:**

**USO ACTUAL**

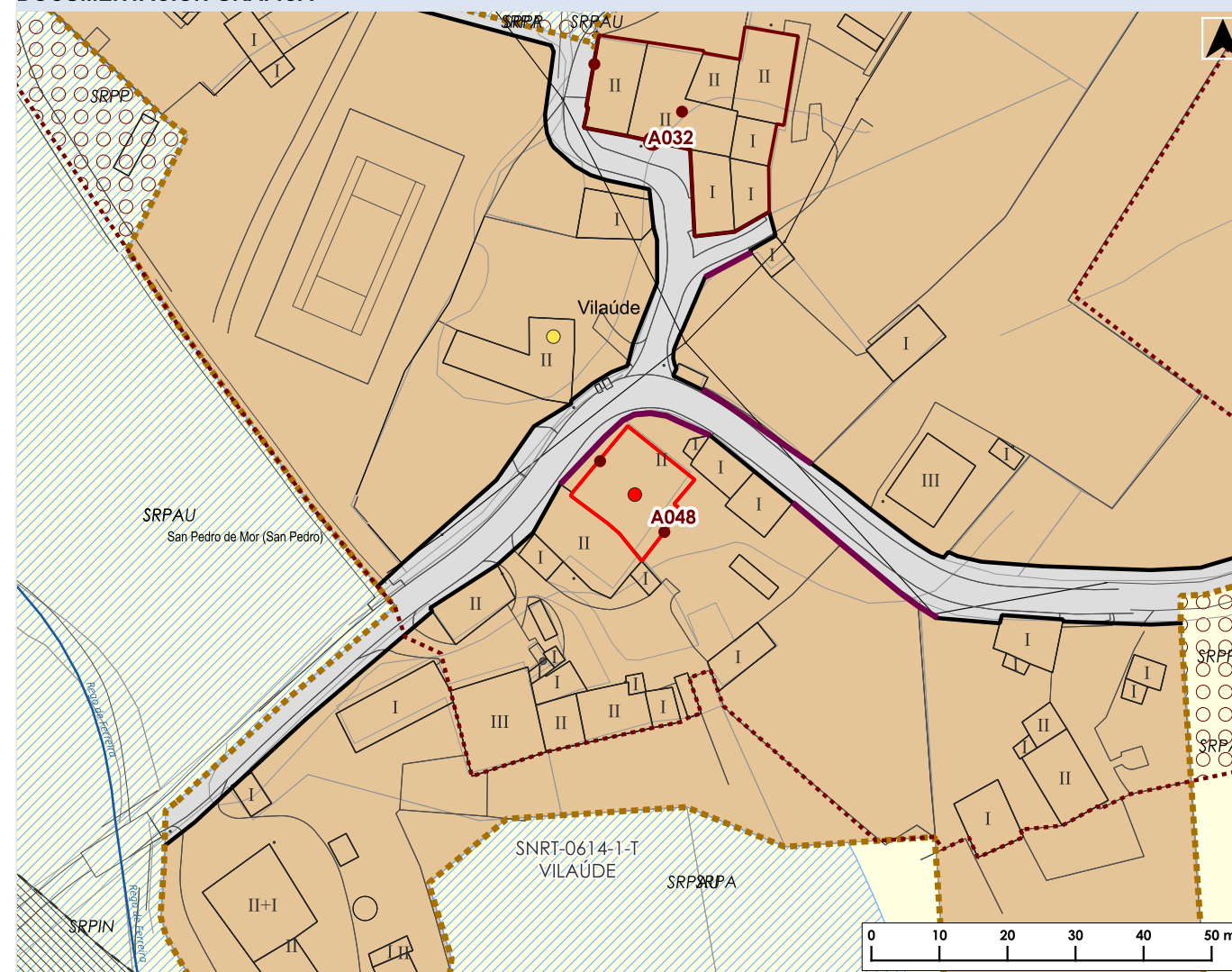
Sen uso

**CONTORNO DE PROTECCIÓN**

Contorno específico.

(O contorno de protección completo pode consultarse nos planos de ordenación).

**DOCUMENTACIÓN GRÁFICA**



**FOTOGRAFÍAS DO ELEMENTO CATALOGADO**



Documento aprobado definitivamente por orde da conselleira de Vivenda e Planificación de Infraestruturas do 28.05.2025, logo de ser informado favorablemente polo Pleno da Xunta Consultiva en Materia de Ordenación do Territorio e Urbanismo do 14.05.2025.

CVE: KSJlgH6Kb310  
Verificación: https://sede.xunta.es/cve



**DATOS IDENTIFICATIVOS DO ELEMENTO CATALOGADO**

**NOME:** Escudo 1 en vivenda en Vilaúde

**CÓDIGO PBM:** A048\_01

**CÓDIGO GA:**

**LOCALIZACIÓN**

**LUGAR:** Vilaúde

**PARROQUIA:** San Pedro de Mor (San Pedro)

**CLASIFICACIÓN DO SOLO:** SNR

**CÓD. PLANO INF.:** AMAP\_03PINF\_0614, PINF\_05CAT\_0009A-0307

**COORDENADAS X/Y ETRS89 UTM29:**  
627801.01 / 4821552.98

**CÓD. PLANO ORD.:** PORD\_04SUC\_0009A-1332, PORD\_02CL\_0009A-0307

**CÓDIGO SU/SNR/SUB:** SNR-0614

**CLASIFICACIÓN, CATEGORÍA E TIPO**

**CLASIFICACIÓN:** CAT

**TIPO:** Arquitectónico

**CATEGORÍA:** Monumento

**DESCRIPCIÓN**

Campo de escudo sen labrar sobre fachada principal á rúa de vivenda en Vilaúde (A048).

**ESTADO DE CONSERVACIÓN**

Bo

**DETERMINACIÓN PARA A SÚA CONSERVACIÓN**

Limpeza

**NIVEL DE PROTECCIÓN**

Integral

**ACTUACIÓN AUTORIZABLES**

**ORDENANZA DE APLICACIÓN:** Normativa de protección do patrimonio cultural do PBM.

**ACTUACIÓN AUTORIZABLES:** As referidas no art 7.1 da normativa. Conforme ao disposto no art 42 Lei 5/2016, do 4 de maio, do patrimonio cultural de Galicia

**ACTUACIÓN ADICIONAIS CORRECTORAS:**

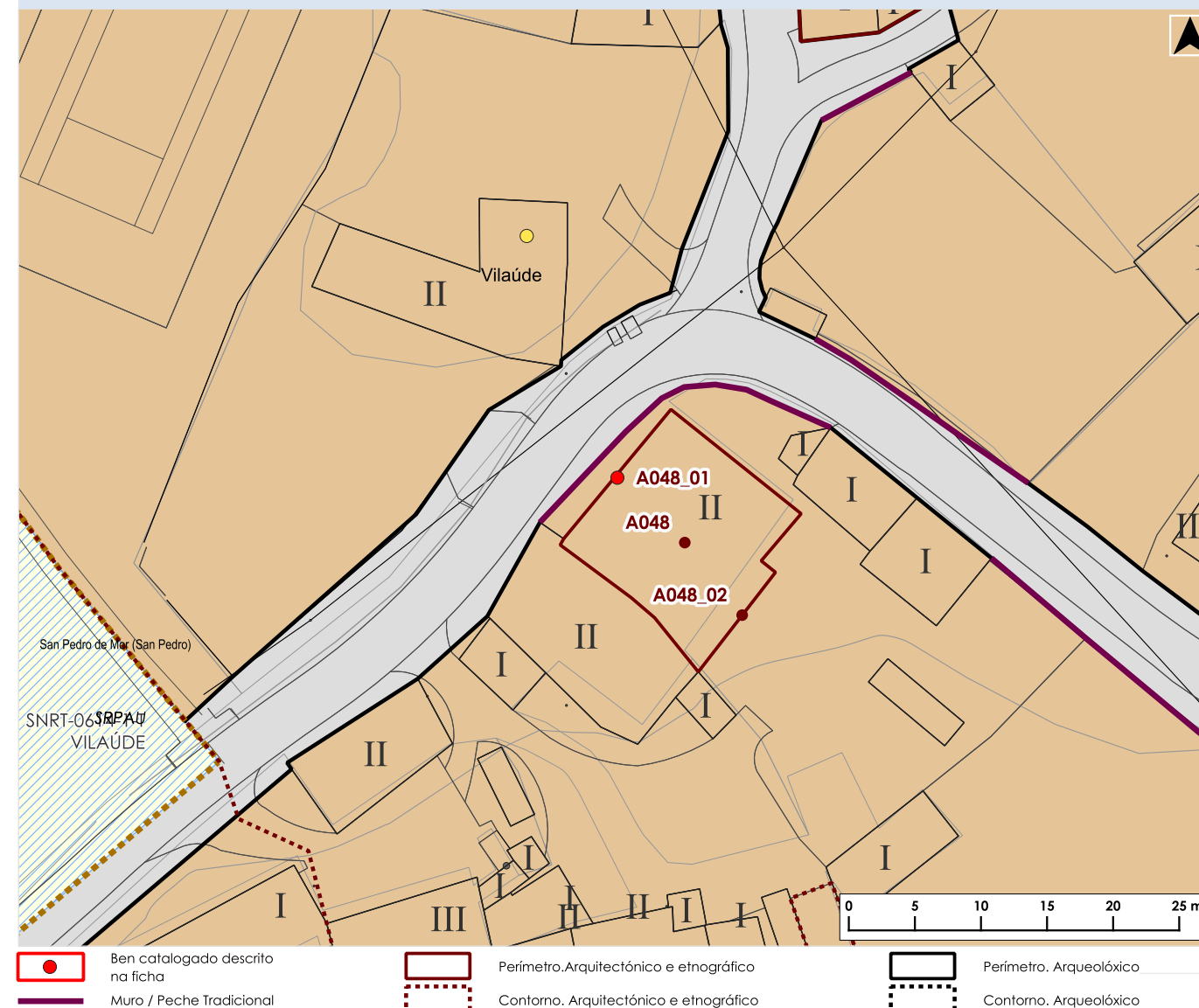
**USO ACTUAL**

**CONTORNO DE PROTECCIÓN**

Contorno específico.

(O contorno de protección completo pode consultarse nos planos de ordenación).

**DOCUMENTACIÓN GRÁFICA**



**FOTOGRAFÍAS DO ELEMENTO CATALOGADO**



**DATOS IDENTIFICATIVOS DO ELEMENTO CATALOGADO**

**NOME:** Escudo 2 en vivenda en Vilaúde

**CÓDIGO PBM:** A048\_02  
**CÓDIGO GA:**

**LOCALIZACIÓN**

**LUGAR:** Vilaúde

**PARROQUIA:** San Pedro de Mor (San Pedro)

**CLASIFICACIÓN DO SOLO:** SNR

**CÓD. PLANO INF.:** AMAP\_03PINF\_0614, PINF\_05CAT\_0009A-0307

**COORDENADAS X/Y ETRS89 UTM29:**  
627810.46 / 4821542.58

**CÓD. PLANO ORD.:** PORD\_04SUC\_0009A-1332, PORD\_02CL\_0009A-0307

**CÓDIGO SU/SNR/SUB:** SNR-0614

**CLASIFICACIÓN, CATEGORÍA E TIPO**

**CLASIFICACIÓN:** CAT

**TIPO:** Arquitectónico

**CATEGORÍA:** Monumento

**DESCRIPCIÓN**

Campo de escudo sen labrar sobre fachada posterior de vivenda en Vilaúde (A048).

**ESTADO DE CONSERVACIÓN**

Bo

**DETERMINACIÓN PARA A SÚA CONSERVACIÓN**

Eliminación de vexetación que coloniza parte do ben.

**NIVEL DE PROTECCIÓN**

Integral

**ACTUACIÓN AUTORIZABLES**

**ORDENANZA DE APLICACIÓN:** Normativa de protección do patrimonio cultural do PBM.

**ACTUACIÓN AUTORIZABLES:** As referidas no art 7.1 da normativa. Conforme ao disposto no art 42 Lei 5/2016, do 4 de maio, do patrimonio cultural de Galicia

**ACTUACIÓN ADICIONAIS CORRECTORAS:**

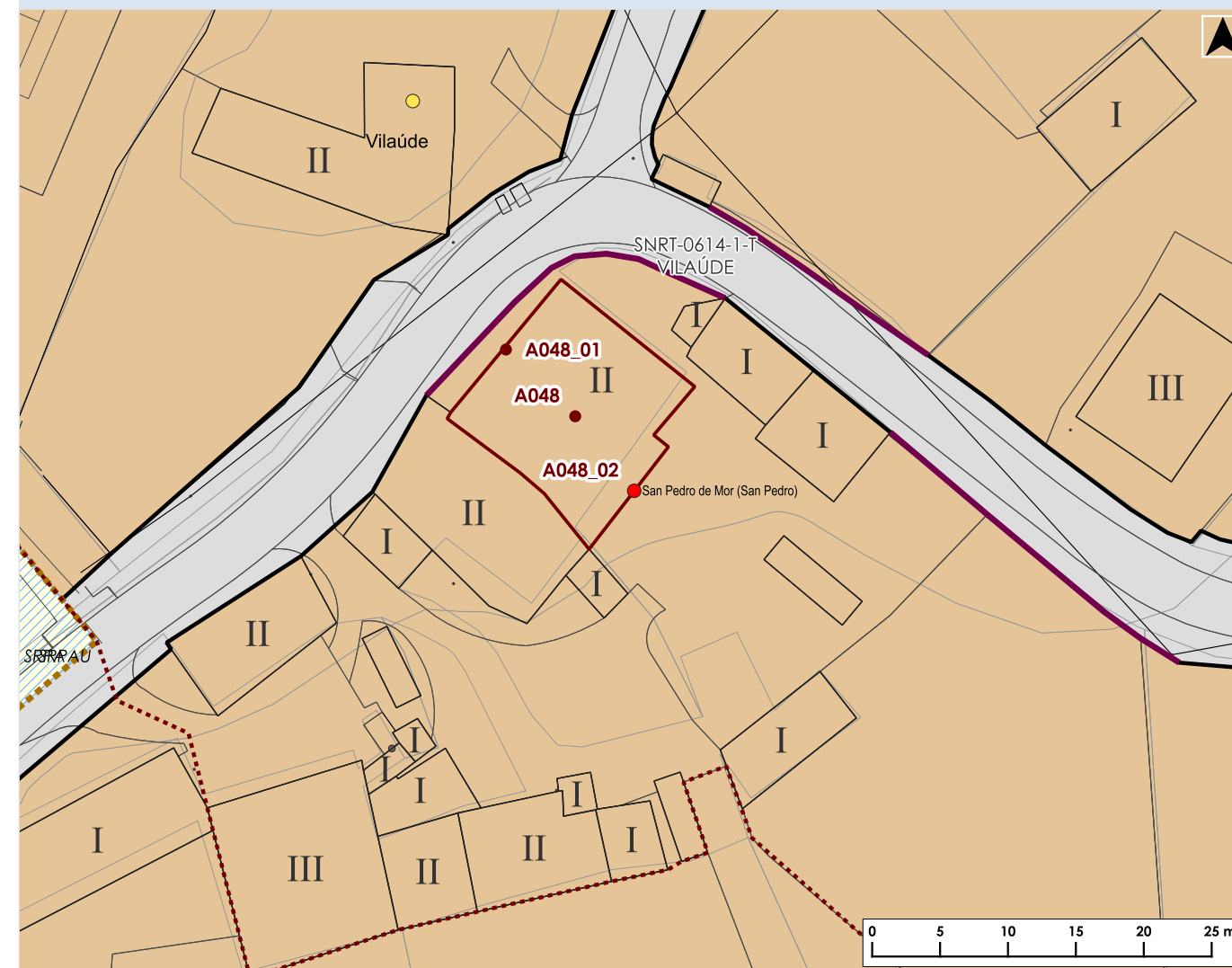
**USO ACTUAL**

**CONTORNO DE PROTECCIÓN**

Contorno específico.

(O contorno de protección completo pode consultarse nos planos de ordenación).

**DOCUMENTACIÓN GRÁFICA**



**FOTOGRAFÍAS DO ELEMENTO CATALOGADO**



Documento aprobado definitivamente por orde da conselleira de Vivenda e Planificación de Infraestruturas do 28.05.2025, logo de ser informado favorablemente polo Pleno da Xunta Consultiva en Materia de Ordenación do Territorio e Urbanismo do 14.05.2025.

CVE: KSJlgH6k310  
Verificación: https://sede.xunta.es/cve



**DATOS IDENTIFICATIVOS DO ELEMENTO CATALOGADO**

**NOME:** Casa Reitoral de Carballido

**CÓDIGO PBM:** A049  
**CÓDIGO GA:**

**LOCALIZACIÓN**

**LUGAR:** Carballido  
**PARROQUIA:** Carballido (San Sebastián)

**CLASIFICACIÓN DO SOLO:** SNR  
**CÓD. PLANO INF.:** AMAP\_03PINF\_0313, PINF\_05CAT\_0009A-0307

**COORDENADAS X/Y ETRS89 UTM29:**  
629418.74 / 4821025.15

**CÓD. PLANO ORD.:** AMAP\_04PORD\_0313, PORD\_02CL\_0009A-0307  
**CÓDIGO SU/SNR/SUB:** SNR-0313

**CLASIFICACIÓN, CATEGORÍA E TIPO**

**CLASIFICACIÓN:** CAT  
**CATEGORÍA:** Monumento

**TIPO:** Arquitectónico

**DESCRIPCIÓN**

Construción residencial de planta cadrada e cuberta de louxa disposta a catro augas na que destaca unha cheminea de certo tamaño. Muros de cachotería de granito, con emprego de perpiaño nos esquinais, xambas e linteis. Vans alintelados, o acceso presenta un arco arquitrabado. Adxacentes ao corpo da vivenda localízanse pequenas construcións auxiliares. Nas inmediacións aínda que exenta tamén se atopa unha antiga palleira en ruínas. Parte das imaxes da ficha son do estado anterior ao actual de ruína.

**ESTADO DE CONSERVACIÓN**

Malo (ruínas)

**DETERMINACIÓNS PARA A SÚA CONSERVACIÓN**

Restauración da edificación principal e das construcións auxiliares da mesma.

**NIVEL DE PROTECCIÓN**

Estructural

**ACTUACIÓNS AUTORIZABLES**

**ORDENANZA DE APLICACIÓN:** Normativa de protección do patrimonio cultural do PBM.

**ACTUACIÓNS AUTORIZABLES:** As referidas no art 7.2 da normativa. Conforme ao disposto no art 42 Lei 5/2016, do 4 de maio, do patrimonio cultural de Galicia

**ACTUACIÓNS ADICIONAIS CORRECTORAS:**

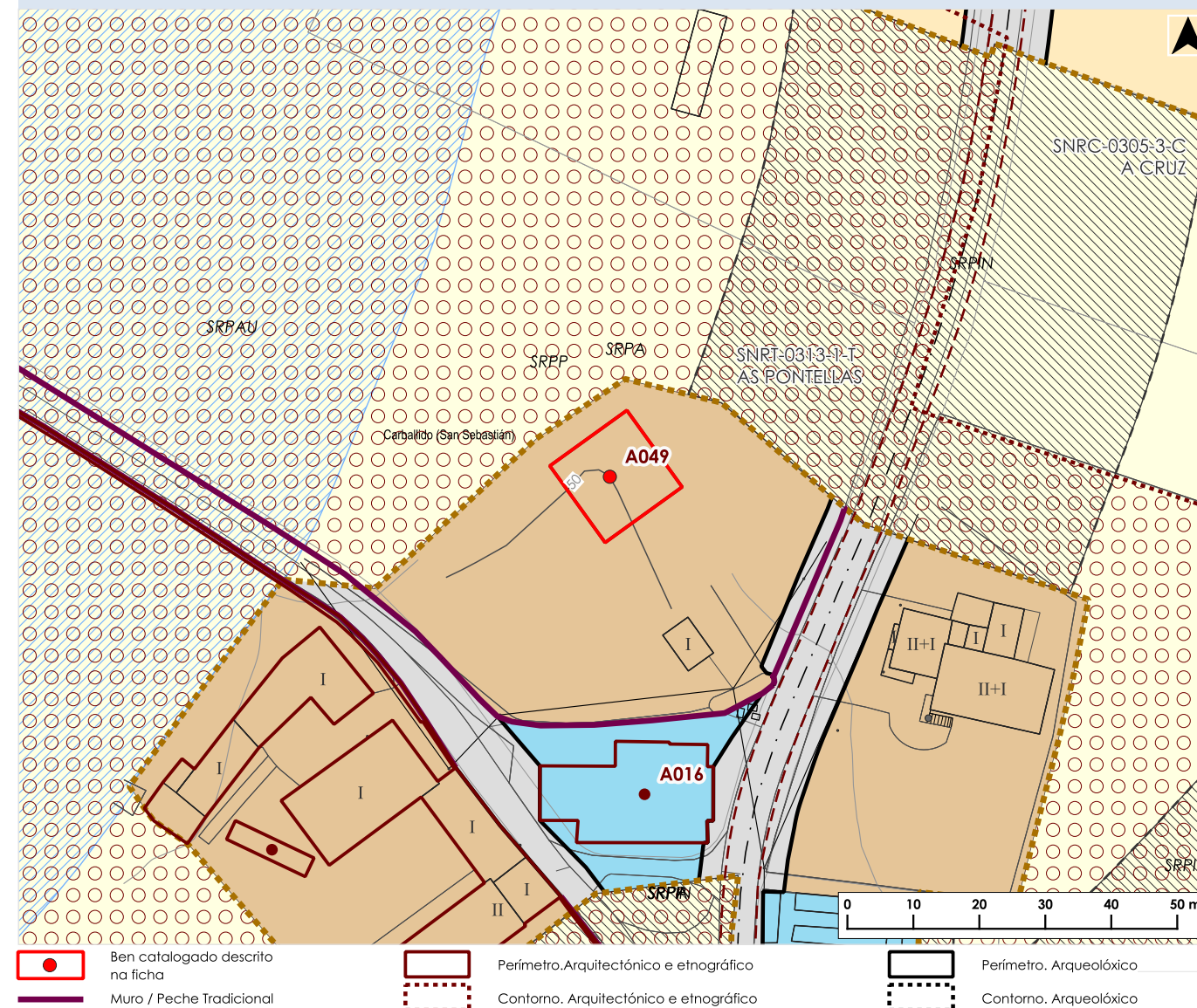
**USO ACTUAL**

Sen uso

**CONTORNO DE PROTECCIÓN**

Contorno específico.  
(O contorno de protección completo pode consultarse nos planos de ordenación).

**DOCUMENTACIÓN GRÁFICA**



**FOTOGRAFÍAS DO ELEMENTO CATALOGADO**



**DATOS IDENTIFICATIVOS DO ELEMENTO CATALOGADO**

**NOME:** Casa dos muíños da Galea

**CÓDIGO PBM:** A050  
**CÓDIGO GA:**

**LOCALIZACIÓN**

**LUGAR:** Castro do Valadouro  
**PARROQUIA:** O Castro de Ouro (San Salvador)

**CLASIFICACIÓN DO SOLO:** SR  
**CÓD. PLANO INF.:** PINF\_05CAT\_0009A-0307

**COORDENADAS X/Y ETRS89 UTM29:**  
628509.71 / 4821211.96

**CÓD. PLANO ORD.:** PORD\_02CL\_0009A-0307  
**CÓDIGO SU/SNR/SUB:**

**CLASIFICACIÓN, CATEGORÍA E TIPO**

**CLASIFICACIÓN:** CAT  
**CATEGORÍA:** Monumento

**TIPO:** Arquitectónico

**DESCRIPCIÓN**

Construción de planta cuadrangular realizada en cachotería de granito, con emprego de perpiaño nos esquinais, xambas e linteis, acaroada a unha torre de planta cadrada, con almeas e gárgolas. Presenta dúas plantas recorridas por vans alintelados dispostos ritmicamente e un mirador. Nas fachadas foron integrados elementos decorativos de nova factura, tal como un reloxo de sol, e balcóns voados de forma semicircular.

**ESTADO DE CONSERVACIÓN**

Bo, con elementos descontextualizados

**DETERMINACIÓNS PARA A SÚA CONSERVACIÓN**

As propias de conservación e mantememnto

**NIVEL DE PROTECCIÓN**

Ambiental

**ACTUACIÓNS AUTORIZABLES**

**ORDENANZA DE APLICACIÓN:** Normativa de protección do patrimonio cultural do PBM.

**ACTUACIÓNS AUTORIZABLES:** As referidas no art 7.3 da normativa. Conforme ao disposto no art 42 Lei 5/2016, do 4 de maio, do patrimonio cultural de Galicia

**ACTUACIÓNS ADICIONAIS CORRECTORAS:**

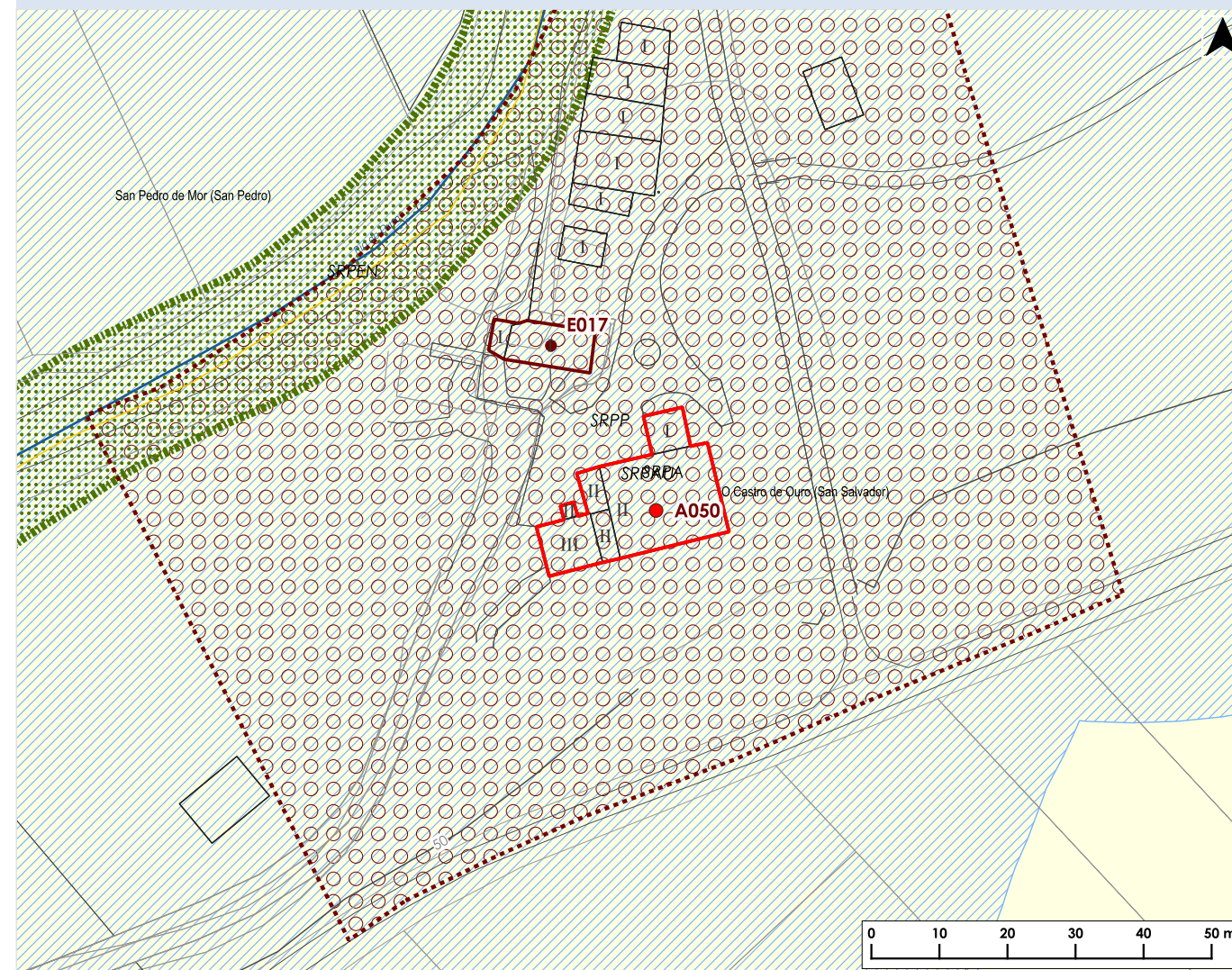
**USO ACTUAL**

Residencial

**CONTORNO DE PROTECCIÓN**

Contorno específico.  
(O contorno de protección completo pode consultarse nos planos de ordenación).

**DOCUMENTACIÓN GRÁFICA**



**FOTOGRAFÍAS DO ELEMENTO CATALOGADO**



Documento aprobado definitivamente por orde da conselleira de Vivenda e Planificación de Infraestruturas do 28.05.2025, logo de ser informado favorablemente polo Pleno da Xunta Consultiva en Materia de Ordenación do Territorio e Urbanismo do 14.05.2025.

CVE: KSJlgH6Kb310  
Verificación: https://sede.xunta.es/cve



**DATOS IDENTIFICATIVOS DO ELEMENTO CATALOGADO**

**NOME:** Escola Infantil en A Seara

**CÓDIGO PBM:** A051  
**CÓDIGO GA:**

**LOCALIZACIÓN**

**LUGAR:** A Seara

**PARROQUIA:** San Pedro de Mor (San Pedro)

**CLASIFICACIÓN DO SOLO:** SU

**CÓD. PLANO INF.:** PINF\_05CAT\_0009A-0307

**COORDENADAS X/Y ETRS89 UTM29:**  
627758.62 / 4820607.62

**CÓD. PLANO ORD.:** PORD\_04SUC\_0009A-1334, PORD\_02CL\_0009A-0307  
**CÓDIGO SU/SNR/SUB:** SU-

**CLASIFICACIÓN, CATEGORÍA E TIPO**

**CLASIFICACIÓN:** CAT

**TIPO:** Arquitectónico

**CATEGORÍA:** Monumento

**DESCRIPCIÓN**

Edificio de planta rectangular, construído en perpiaño de granito, presenta un corpo central de tres plantas (B+II), cuberta de lousa resolta a catro augas; na planta baixa presenta un soportal de arcos escarzanos. A cada lado do corpo central, un ala de unha única planta, igualmente edificada en perpiaño de granito, cuberta de lousa, resolta a tres augas; as fachadas presentan amplos vans alintelados. Acaroado á fachada leste, un soportal anexo, con cuberta de lousa a tres augas, sostida por piares cadrados de formigón, semella unha adición á construción orixinal.

**ESTADO DE CONSERVACIÓN**

Bo

**DETERMINACIÓNS PARA A SÚA CONSERVACIÓN**

As propias de conservación e mantememnto

**NIVEL DE PROTECCIÓN**

Ambiental

**ACTUACIÓNS AUTORIZABLES**

**ORDENANZA DE APLICACIÓN:** Normativa de protección do patrimonio cultural do PBM.

**ACTUACIÓNS AUTORIZABLES:** As referidas no art 7.3 da normativa. Conforme ao disposto no art 42 Lei 5/2016, do 4 de maio, do patrimonio cultural de Galicia

**ACTUACIÓNS ADICIONAIS CORRECTORAS:** Retirada das instalacións existentes na fachada

**USO ACTUAL**

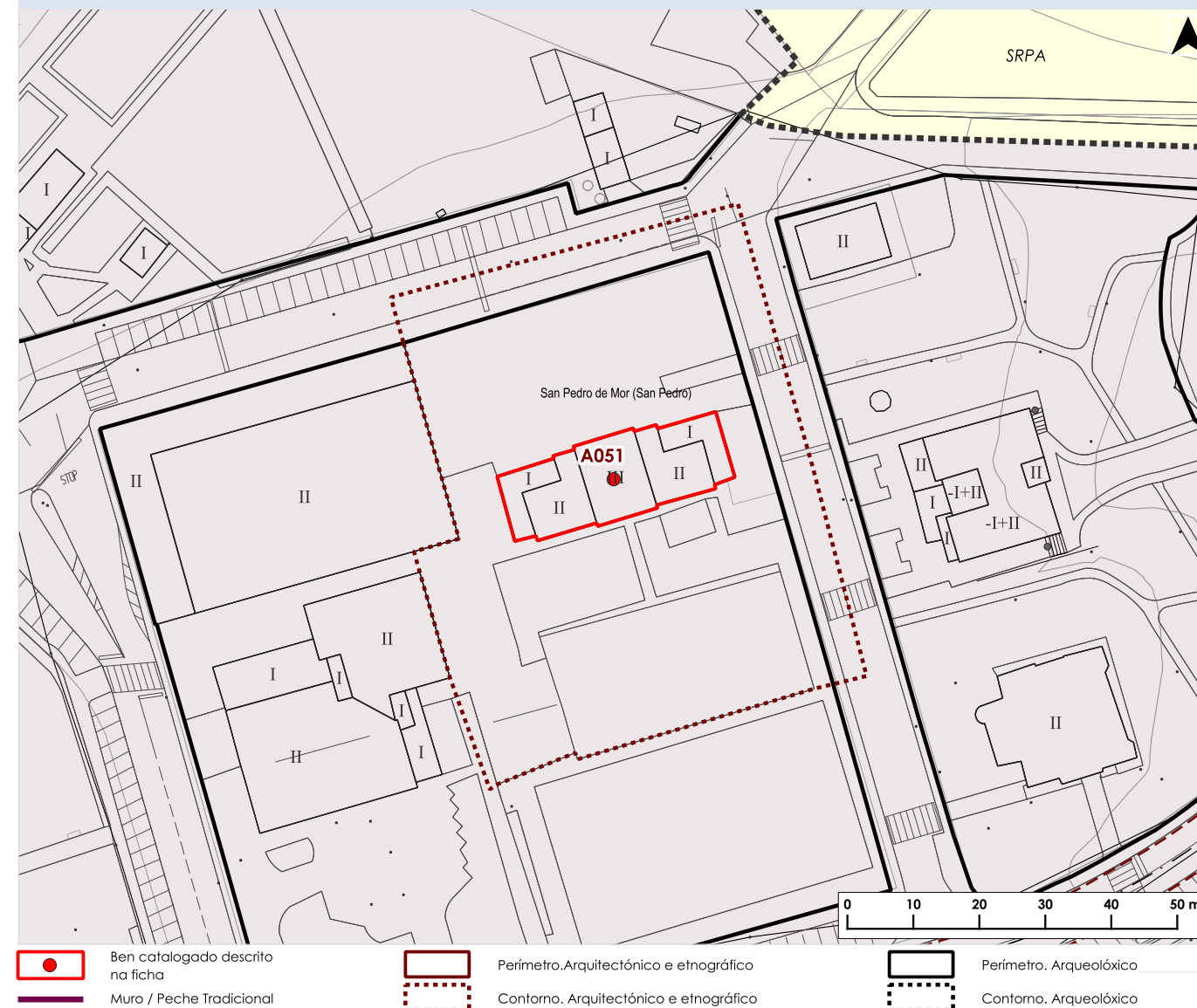
Dotacional

**CONTORNO DE PROTECCIÓN**

Contorno específico

(O contorno de protección completo pode consultarse nos planos de ordenación).

**DOCUMENTACIÓN GRÁFICA**



**FOTOGRAFÍAS DO ELEMENTO CATALOGADO**



**DATOS IDENTIFICATIVOS DO ELEMENTO CATALOGADO**

**NOME:** Casa de Souto de Mel ou de Agustín

**CÓDIGO PBM:** A052  
**CÓDIGO GA:**

**LOCALIZACIÓN**

**LUGAR:** Cimadevila  
**PARROQUIA:** Bacoí (Santa María)

**CLASIFICACIÓN DO SOLO:** SNR  
**CÓD. PLANO INF.:** AMAP\_03PINF\_0203, PINF\_05CAT\_0009A-0406

**COORDENADAS X/Y ETRS89 UTM29:**  
629709.31 / 4822738.44

**CÓD. PLANO ORD.:** AMAP\_04PORD\_0203, PORD\_02CL\_0009A-0406  
**CÓDIGO SU/SNR/SUB:** SNR-0203

**CLASIFICACIÓN, CATEGORÍA E TIPO**

**CLASIFICACIÓN:** CAT  
**CATEGORÍA:** Monumento

**TIPO:** Arquitectónico

**DESCRIPCIÓN**

Construción acaroada á Casa do Cura Vello (A054), edificada en perpiaño de granito, de coidada execución, parte das fachadas están enfuscadas. O inmoible presenta planta rectangular, con planta baixa e dúas altas e cuberta de lousa resolta a dúas augas. Na planta baixa un gran van de acceso alintelado, nas plantas superiores vans alintelados distribuídos regularmente nas fachadas. Na fachada lateral, pombal integrado na fábrica do edificio.

**ESTADO DE CONSERVACIÓN**

Regular

**DETERMINACIÓN PARA A SÚA CONSERVACIÓN**

Eliminación da vexetacion que medra nas fachadas

**NIVEL DE PROTECCIÓN**

Ambiental

**ACTUACIÓN AUTORIZABLES**

**ORDENANZA DE APLICACIÓN:** Normativa de protección do patrimonio cultural do PBM.

**ACTUACIÓN AUTORIZABLES:** As referidas no art 7.3 da normativa. Conforme ao disposto no art 42 Lei 5/2016, do 4 de maio, do patrimonio cultural de Galicia

**ACTUACIÓN ADICIONAIS CORRECTORAS:** Substitución do enfuscado de cemento por outro de morteiro de cal. Substitución das baixantes e canalóns por outras máis acordes cos valores patrimoniais do edificio.

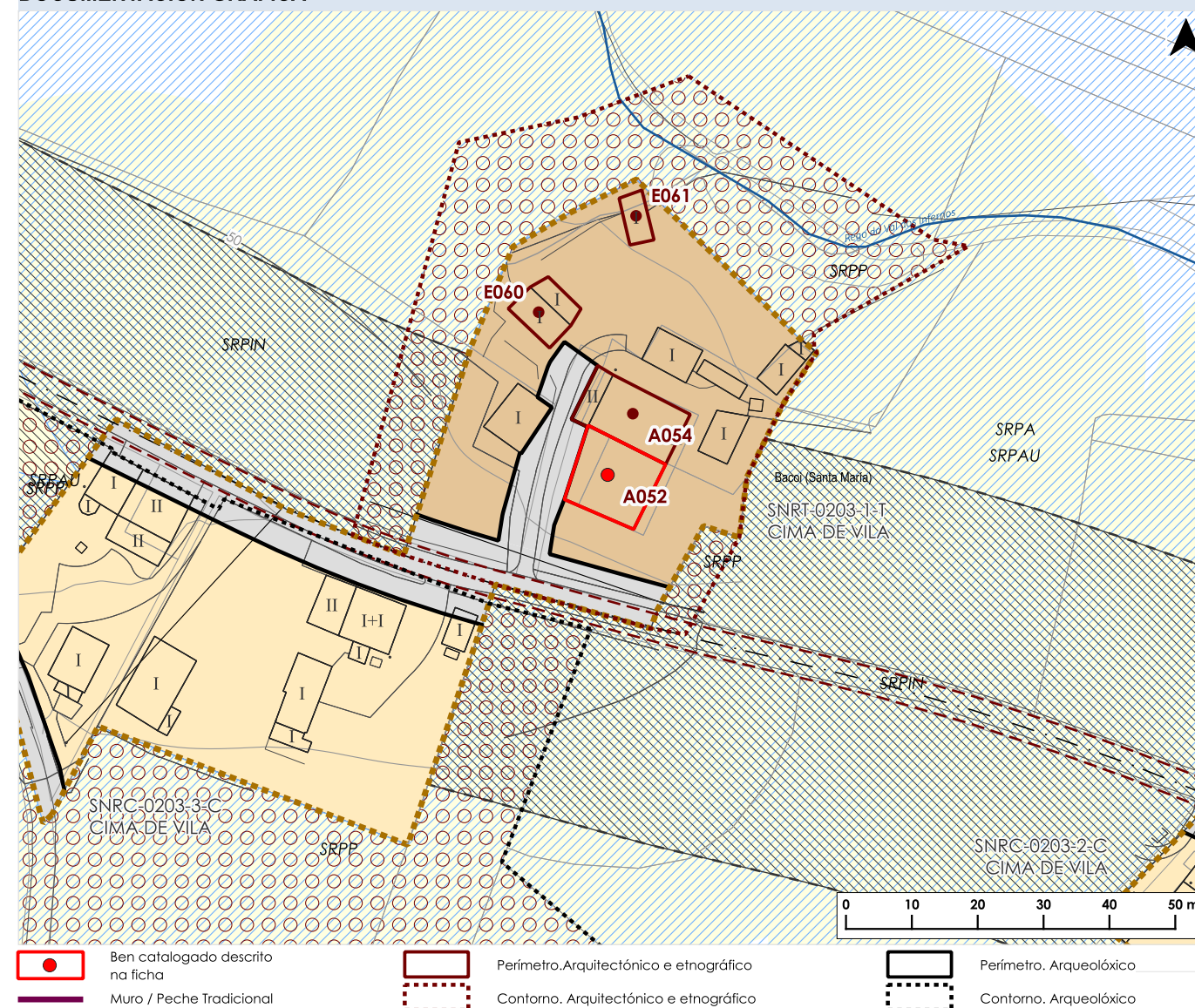
**USO ACTUAL**

Sen uso

**CONTORNO DE PROTECCIÓN**

Contorno específico  
(O contorno de protección completo pode consultarse nos planos de ordenación).

**DOCUMENTACIÓN GRÁFICA**



**FOTOGRAFÍAS DO ELEMENTO CATALOGADO**



**DATOS IDENTIFICATIVOS DO ELEMENTO CATALOGADO**

**NOME:** Casa do Raúl

**CÓDIGO PBM:** A053  
**CÓDIGO GA:**

**LOCALIZACIÓN**

**LUGAR:** O Coto

**PARROQUIA:** Adelan (Santiago)

**CLASIFICACIÓN DO SOLO:** SNR

**CÓD. PLANO INF.:** AMAP\_03PINF\_0109, PINF\_05CAT\_0009A-0308

**COORDENADAS X/Y ETRS89 UTM29:**  
629192.11 / 4819516.34

**CÓD. PLANO ORD.:** AMAP\_04PORD\_0109, PORD\_02CL\_0009A-0308

**CÓDIGO SU/SNR/SUB:** SNR-0109

**CLASIFICACIÓN, CATEGORÍA E TIPO**

**CLASIFICACIÓN:** CAT

**TIPO:** Arquitectónico

**CATEGORÍA:** Monumento

**DESCRIPCIÓN**

Edificación de planta rectangular, construída en cachotería de granito; presenta planta baixa e unha altura, cuberta a dúas augas e vans distribuídos ritmicamente nas fachadas. O acceso realízase por medio dun amplo van con arco alintelado de coitado despece, na clave ten gravada a data 1707. Engadido dun patín na fachada posterior con varanda de aluminio que imita forxa.

**ESTADO DE CONSERVACIÓN**

Bo

**DETERMINACIÓN PARA A SÚA CONSERVACIÓN**

As propias de conservación e mantememnto

**NIVEL DE PROTECCIÓN**

Ambiental

**ACTUACIÓNS AUTORIZABLES**

**ORDENANZA DE APLICACIÓN:** Normativa de protección do patrimonio cultural do PBM.

**ACTUACIÓNS AUTORIZABLES:** As referidas no art 7.3 da normativa. Conforme ao disposto no art 42 Lei 5/2016, do 4 de maio, do patrimonio cultural de Galicia

**ACTUACIÓNS ADICIONAIS CORRECTORAS:** Substitución das carpinterías de aluminio por outras acordes cos valores patrimoniais do edificio. Retirada das luminarias e instalacións das fachadas

**USO ACTUAL**

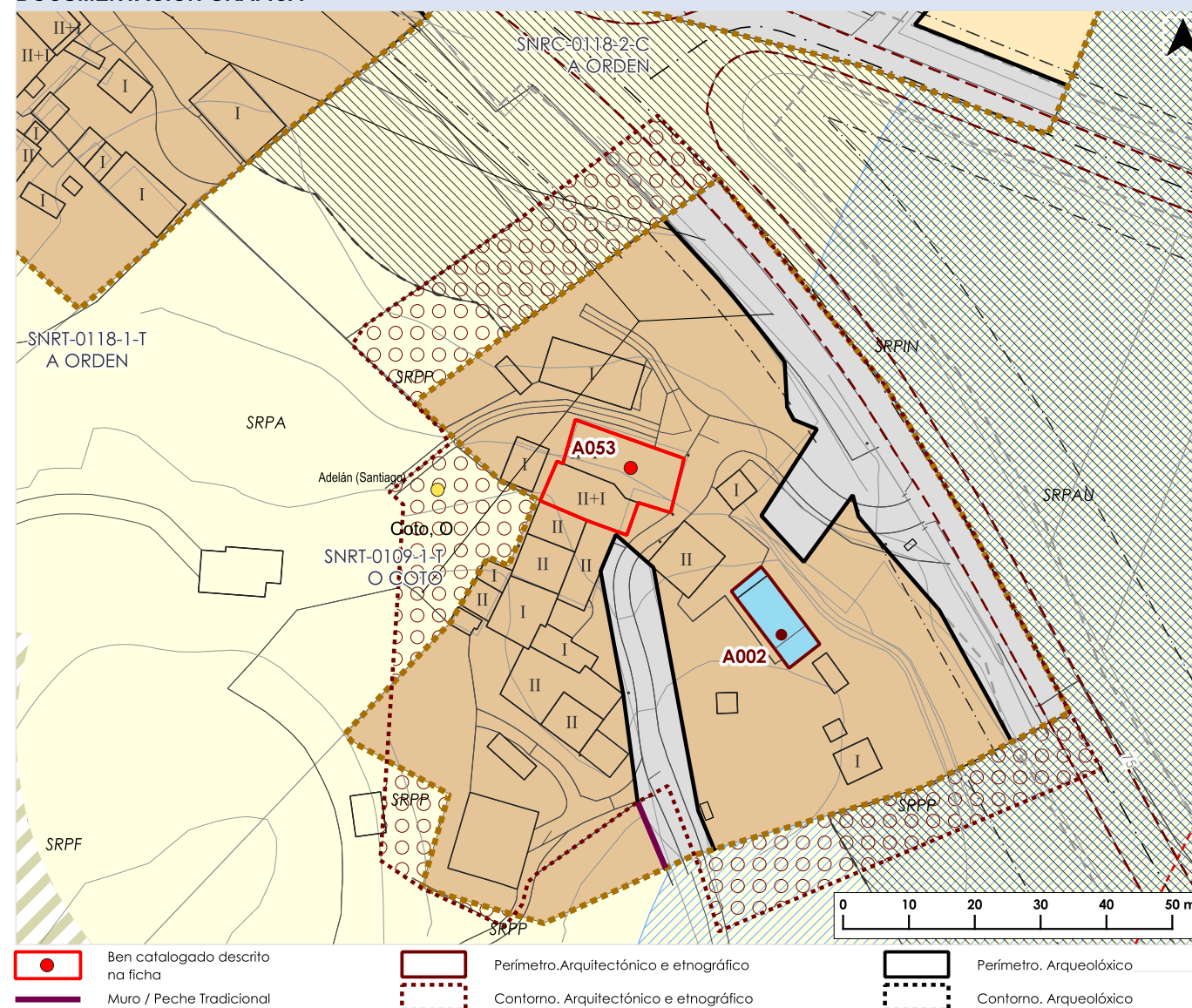
Residencial

**CONTORNO DE PROTECCIÓN**

Contorno específico

(O contorno de protección completo pode consultarse nos planos de ordenación).

**DOCUMENTACIÓN GRÁFICA**



**FOTOGRAFÍAS DO ELEMENTO CATALOGADO**



Documento aprobado definitivamente por orde da conselleira de Vivenda e Planificación de Infraestruturas do 28.05.2025, logo de ser informado favorablemente polo Pleno da Xunta Consultiva en Materia de Ordenación do Territorio e Urbanismo do 14.05.2025.

CVE: KSJlgH6k6310  
Verificación: https://sede.xunta.es/cve



**DATOS IDENTIFICATIVOS DO ELEMENTO CATALOGADO**

**NOME:** Casa do Cura Vello

**CÓDIGO PBM:** A054  
**CÓDIGO GA:**

**LOCALIZACIÓN**

**LUGAR:** Cimadevila  
**PARROQUIA:** Bacoí (Santa María)

**CLASIFICACIÓN DO SOLO:** SNR  
**CÓD. PLANO INF.:** AMAP\_03PINF\_0203, PINF\_05CAT\_0009A-0406

**COORDENADAS X/Y ETRS89 UTM29:**  
629713.13 / 4822747.73

**CÓD. PLANO ORD.:** AMAP\_04PORD\_0203, PORD\_02CL\_0009A-0406  
**CÓDIGO SU/SNR/SUB:** SNR-0203

**CLASIFICACIÓN, CATEGORÍA E TIPO**

**CLASIFICACIÓN:** CAT  
**CATEGORÍA:** Monumento

**TIPO:** Arquitectónico

**DESCRIPCIÓN**

Edificación de planta rectangular, acaroada ao elemento A052, presenta planta baixa e dúas alturas, construída en perpiaño de granito, en parte enfuscado. Na primeira planta obsérvase un corpo engadido, á maneira dunha gran galería de obra. Recibe o seu nome por ser morada dun cura a comezos do século XX.

**ESTADO DE CONSERVACIÓN**

Bo, con elementos descontextualizados

**DETERMINACIÓNS PARA A SÚA CONSERVACIÓN**

As propias de conservación e mantemento

**NIVEL DE PROTECCIÓN**

Ambiental

**ACTUACIÓNS AUTORIZABLES**

**ORDENANZA DE APLICACIÓN:** Normativa de protección do patrimonio cultural do PBM.

**ACTUACIÓNS AUTORIZABLES:** As referidas no art 7.3 da normativa. Conforme ao disposto no art 42 Lei 5/2016, do 4 de maio, do patrimonio cultural de Galicia

**ACTUACIÓNS ADICIONAIS CORRECTORAS:** Substitución das carpinterías e baixantes por outras máis acordes cos valores patrimoniais do edificio

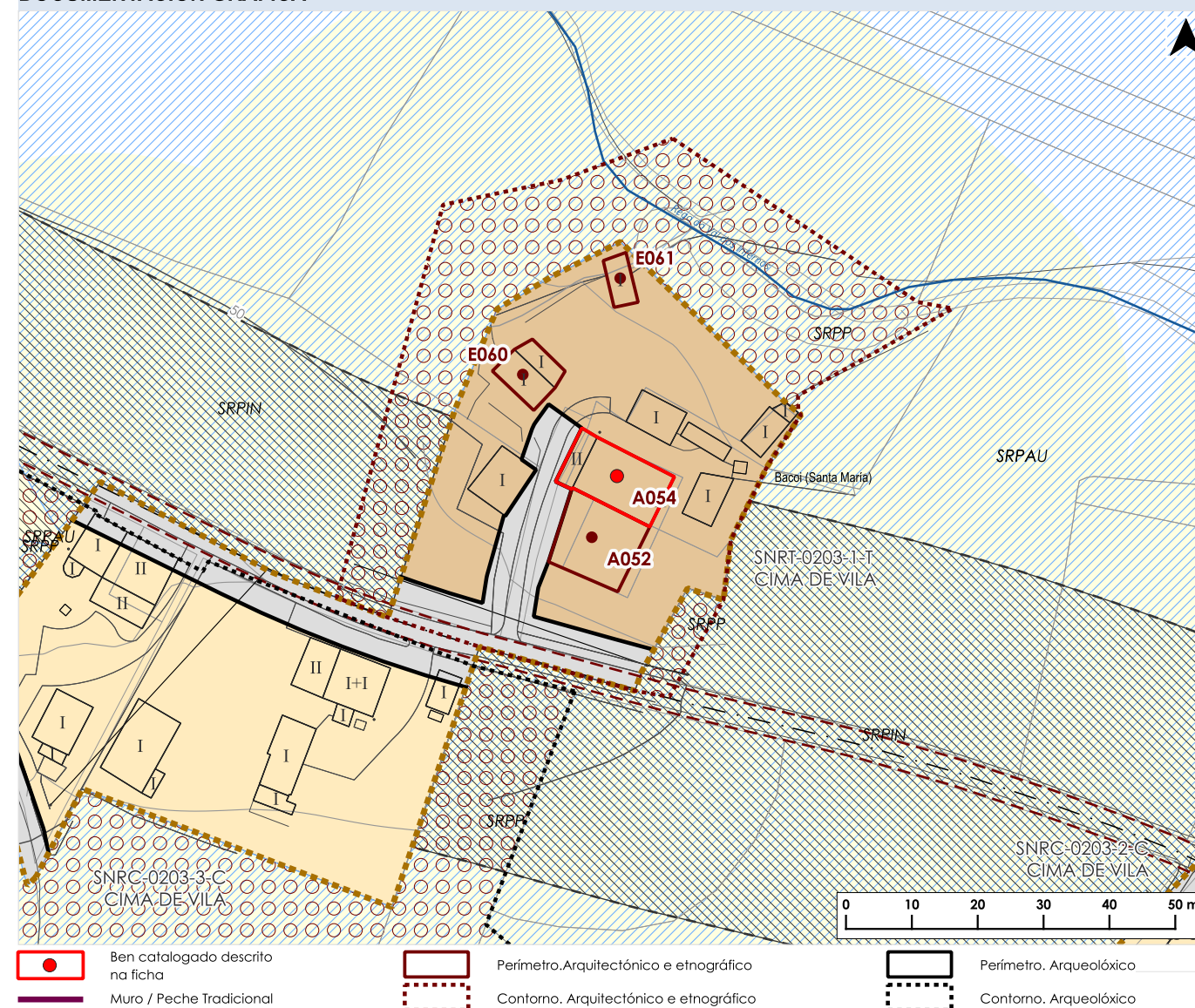
**USO ACTUAL**

Residencial

**CONTORNO DE PROTECCIÓN**

Contorno específico  
(O contorno de protección completo pode consultarse nos planos de ordenación).

**DOCUMENTACIÓN GRÁFICA**



**FOTOGRAFÍAS DO ELEMENTO CATALOGADO**



Documento aprobado definitivamente por orde da conselleira de Vivenda e Planificación de Infraestruturas do 28.05.2025, logo de ser informado favorablemente polo Pleno da Xunta Consultiva en Materia de Ordenación do Territorio e Urbanismo do 14.05.2025.

CVE: KSJlgH6Kb310  
Verificación: <https://sede.xunta.es/cve>



**DATOS IDENTIFICATIVOS DO ELEMENTO CATALOGADO**

**NOME:** Ponte de Carrocide

**CÓDIGO PBM:** A055  
**CÓDIGO GA:**

**LOCALIZACIÓN**

**LUGAR:** Carrocide  
**PARROQUIA:** Lagoa (San Vicente)

**CLASIFICACIÓN DO SOLO:** SR  
**CÓD. PLANO INF.:** PINF\_05CAT\_0009A-0208

**COORDENADAS X/Y ETRS89 UTM29:**  
626002.78 / 4819462.86

**CÓD. PLANO ORD.:** PORD\_02CL\_0009A-0208  
**CÓDIGO SU/SNR/SUB:**

**CLASIFICACIÓN, CATEGORÍA E TIPO**

**CLASIFICACIÓN:** CAT  
**CATEGORÍA:** Monumento

**TIPO:** Arquitectónico

**DESCRIPCIÓN**

Ponte edificado en coidado perpiaño de granito, presenta dúas luces salvadas con arcos e separadas por un piar central de planta rectangular e tallamar semicircular. Moi modificada a calzada, que ten substituído a orixinal por unha lousa de formigón, con petril de bloques nun dos laterais.

**ESTADO DE CONSERVACIÓN**

Regular, con presenza de elementos descontextualizados

**DETERMINACIÓN PARA A SÚA CONSERVACIÓN**

Retirada da vexetación, recuperación de petriles acordes cos valores patrimoniais da ponte.

**NIVEL DE PROTECCIÓN**

Estrutural

**ACTUACIÓNS AUTORIZABLES**

**ORDENANZA DE APLICACIÓN:** Normativa de protección do patrimonio cultural do PBM.

**ACTUACIÓNS AUTORIZABLES:** As referidas no art 7.2 da normativa. Conforme ao disposto no art 42 Lei 5/2016, do 4 de maio, do patrimonio cultural de Galicia

**ACTUACIÓNS ADICIONAIS CORRECTORAS:** Reformulación da calzada actual a fin de, por unha banda, poida continuar coas funcións que son propias e, por outra banda, recuperar a estética da ponte orixinal.

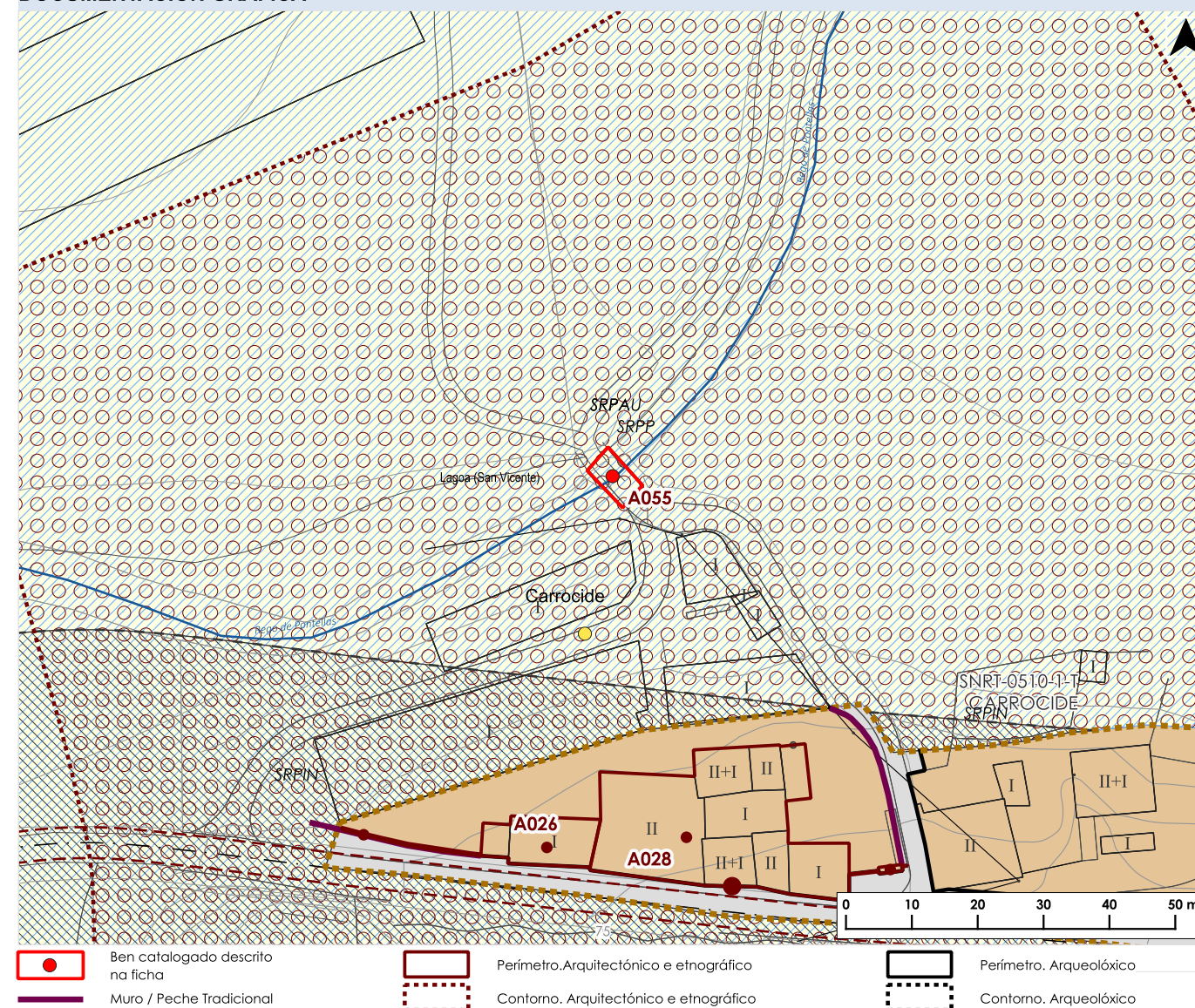
**USO ACTUAL**

O propio

**CONTORNO DE PROTECCIÓN**

Contorno específico  
(O contorno de protección completo pode consultarse nos planos de ordenación).

**DOCUMENTACIÓN GRÁFICA**



**FOTOGRAFÍAS DO ELEMENTO CATALOGADO**



**DATOS IDENTIFICATIVOS DO ELEMENTO CATALOGADO**

**NOME:** Casa 1 de Agrela (Casa de Montero)

**CÓDIGO PBM:** A056  
**CÓDIGO GA:**

**LOCALIZACIÓN**

**LUGAR:** Agrela

**PARROQUIA:** Lagoa (San Vicente)

**CLASIFICACIÓN DO SOLO:** SNR

**CÓD. PLANO INF.:** AMAP\_03PINF\_0521, PINF\_05CAT\_0009A-0207

**COORDENADAS X/Y ETRS89 UTM29:**  
625227.62 / 4820528.43

**CÓD. PLANO ORD.:** AMAP\_04PORD\_0521, PORD\_02CL\_0009A-0207

**CÓDIGO SU/SNR/SUB:** SNR-0521

**CLASIFICACIÓN, CATEGORÍA E TIPO**

**CLASIFICACIÓN:** CAT

**TIPO:** Arquitectónico

**CATEGORÍA:** Monumento

**DESCRIPCIÓN**

Construción de perpiaño de granito de formato e dimensións irregulares, con emprego de pezas ben escuadradas en vans e esquinais. Presenta dúas plantas e cuberta de lousa. Destaca un amplo patín, con chanzos moldurados e piares monolíticos de sección cadrada, co treito central coas arestas biseladas e capiteis cadrados ornamentados por unha sucesión de molduras, os faldóns da cuberta prolonganse para cubrir o patín. Na fachada posterior, pequeno balcón voado sobre canzoros, con varanda de madeira e pequena cubrición de lousa. Destaca o gran volume da cheminea. Un lintel conservado xunto á estrada porta da data 1759, na mesma peza a inscrición "11 4 SAA 1759"

**ESTADO DE CONSERVACIÓN**

Bo

**DETERMINACIÓN PARA A SÚA CONSERVACIÓN**

As propias de conservación e mantemento

**NIVEL DE PROTECCIÓN**

Estructural

**ACTUACIÓNS AUTORIZABLES**

**ORDENANZA DE APLICACIÓN:** Normativa de protección do patrimonio cultural do PBM.

**ACTUACIÓNS AUTORIZABLES:** As referidas no art 7.2 da normativa. Conforme ao disposto no art 42 Lei 5/2016, do 4 de maio, do patrimonio cultural de Galicia

**ACTUACIÓNS ADICIONAIS CORRECTORAS:** Substitución das carpinterías e baixantes por outras máis acordes cos valores patrimoniais do edificio

**USO ACTUAL**

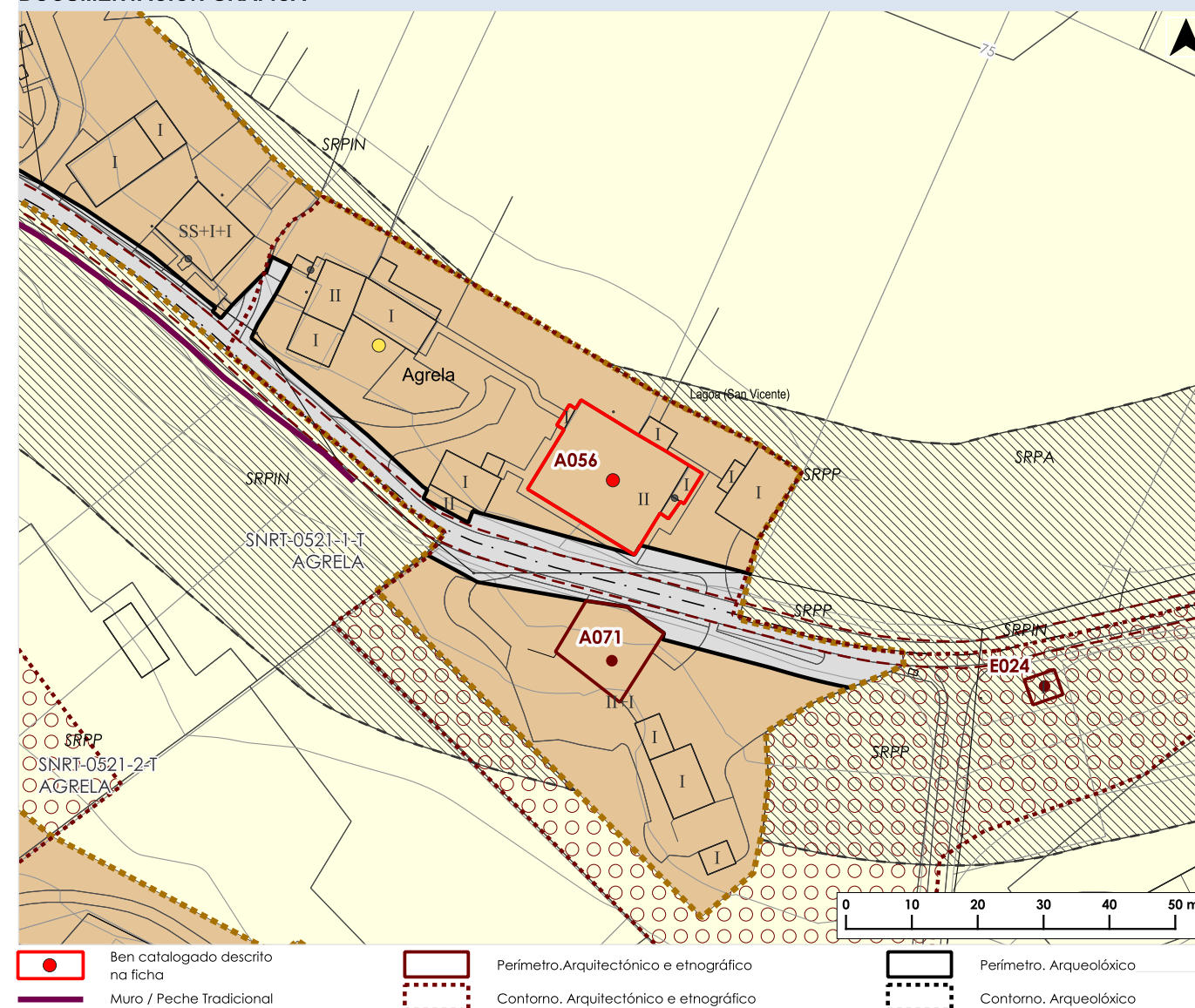
Residencial

**CONTORNO DE PROTECCIÓN**

Contorno específico

(O contorno de protección completo pode consultarse nos planos de ordenación).

**DOCUMENTACIÓN GRÁFICA**



**FOTOGRAFÍAS DO ELEMENTO CATALOGADO**



Documento aprobado definitivamente por orde da conselleira de Vivenda e Planificación de Infraestruturas do 28.05.2025, logo de ser informado favorablemente polo Pleno da Xunta Consultiva en Materia de Ordenación do Territorio e Urbanismo do 14.05.2025.

CVE: KSJlgH6k6310  
Verificación: https://sede.xunta.es/cve



**DATOS IDENTIFICATIVOS DO ELEMENTO CATALOGADO**

**NOME:** Casa 2 de Agrela (Casa de Cabanela)

**CÓDIGO PBM:** A057  
**CÓDIGO GA:**

**LOCALIZACIÓN**

**LUGAR:** Agrela

**PARROQUIA:** Lagoa (San Vicente)

**CLASIFICACIÓN DO SOLO:** SNR

**CÓD. PLANO INF.:** AMAP\_03PINF\_0521, PINF\_05CAT\_0009A-0207

**COORDENADAS X/Y ETRS89 UTM29:**  
625112.71 / 4820493

**CÓD. PLANO ORD.:** AMAP\_04PORD\_0521, PORD\_02CL\_0009A-0207

**CÓDIGO SU/SNR/SUB:** SNR-0521

**CLASIFICACIÓN, CATEGORÍA E TIPO**

**CLASIFICACIÓN:** CAT

**TIPO:** Arquitectónico

**CATEGORÍA:** Monumento

**DESCRIPCIÓN**

Construción de planta cuadrangular, edificada nun corte do terreo, con dúas plantas, sendo a planta superior unha planta terrea na parte posterior da edificación. Muros de mampostería con emprego de perpiño de granito en xambas e linteis. Cuberta de lousa resolta a catro augas. Presenta un patín, posiblemente adición actual, con cubrición de lousa, disposta a unha auga, sostida por piares monolíticos de planta cadrada e arestas biseladas.

**ESTADO DE CONSERVACIÓN**

Bo, con elementos descontextualizados

**DETERMINACIÓNS PARA A SÚA CONSERVACIÓN**

As propias de conservación e mantemento

**NIVEL DE PROTECCIÓN**

Ambiental

**ACTUACIÓNS AUTORIZABLES**

**ORDENANZA DE APLICACIÓN:** Normativa de protección do patrimonio cultural do PBM.

**ACTUACIÓNS AUTORIZABLES:** As referidas no art 7.3 da normativa. Conforme ao disposto no art 42 Lei 5/2016, do 4 de maio, do patrimonio cultural de Galicia

**ACTUACIÓNS ADICIONAIS CORRECTORAS:** Substitución da cheminea de acero, as carpibterías e baixantes por outras máis acordes aos valores patrimoniais do edificio.

**USO ACTUAL**

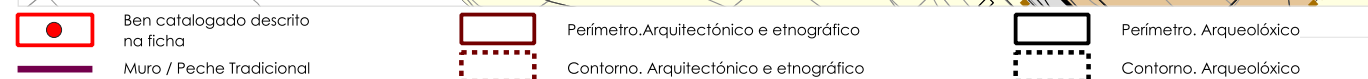
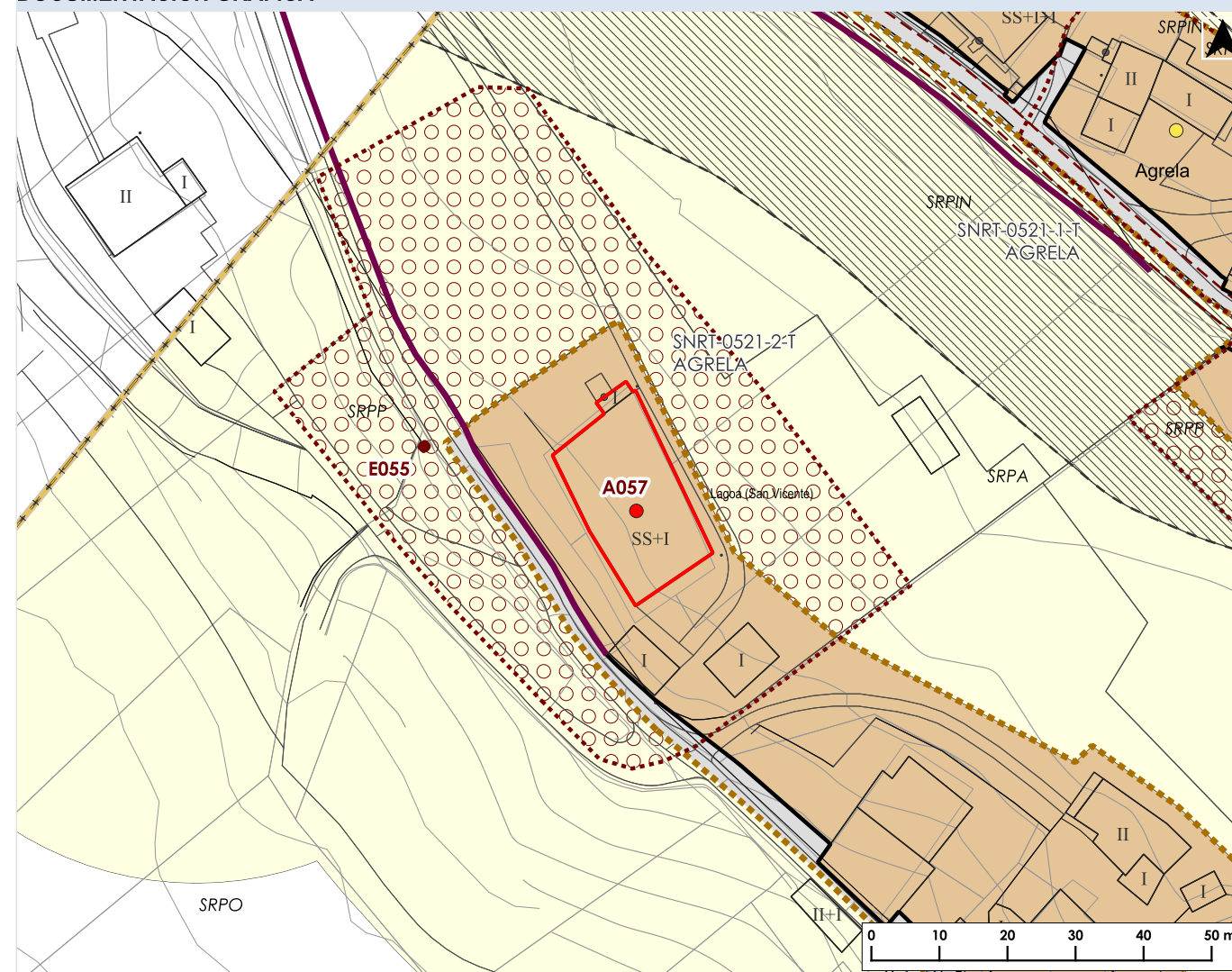
Residencial

**CONTORNO DE PROTECCIÓN**

Contorno específico

(O contorno de protección completo pode consultarse nos planos de ordenación).

**DOCUMENTACIÓN GRÁFICA**



**FOTOGRAFÍAS DO ELEMENTO CATALOGADO**



**DATOS IDENTIFICATIVOS DO ELEMENTO CATALOGADO**

**NOME:** Escudo da Casa do Caneto

**CÓDIGO PBM:** A058  
**CÓDIGO GA:**

**LOCALIZACIÓN**

**LUGAR:** Carrocide

**PARROQUIA:** Lagoa (San Vicente)

**CLASIFICACIÓN DO SOLO:** SNR

**CÓD. PLANO INF.:** AMAP\_03PINF\_0506, PINF\_05CAT\_0009A-0208

**COORDENADAS X/Y ETRS89 UTM29:**  
625833.36 / 4819370.73

**CÓD. PLANO ORD.:** AMAP\_04PORD\_0506, PORD\_02CL\_0009A-0208

**CÓDIGO SU/SNR/SUB:** SNR-0506

**CLASIFICACIÓN, CATEGORÍA E TIPO**

**CLASIFICACIÓN:** CAT

**TIPO:** Arquitectónico

**CATEGORÍA:** Monumento

**DESCRIPCIÓN**

Escudo labrado sobre granito, fortemente alterado por procesos de arenización ata o punto de que a súa lectura resulta complicada. Presenta un sogueado orlando o campo do escudo e helmo cerrado e empenachado ao timbre. Está integrado nunha edificación de moderna construción que, non obstante, podería estar empregando perpiaños procedentes dunha construción anterior.

**ESTADO DE CONSERVACIÓN**

Regular

**DETERMINACIÓN PARA A SÚA CONSERVACIÓN**

Consolidación da pedra para evitar a súa progresiva arenización e perda.

**NIVEL DE PROTECCIÓN**

Integral

**ACTUACIÓN AUTORIZABLES**

**ORDENANZA DE APLICACIÓN:** Normativa de protección do patrimonio cultural do PBM.

**ACTUACIÓN AUTORIZABLES:** As referidas no art 7.1 da normativa. Conforme ao disposto no art 42 Lei 5/2016, do 4 de maio, do patrimonio cultural de Galicia

**ACTUACIÓN ADICIONAIS CORRECTORAS:** Consolidación da pedra para evitar a súa progresiva arenización.

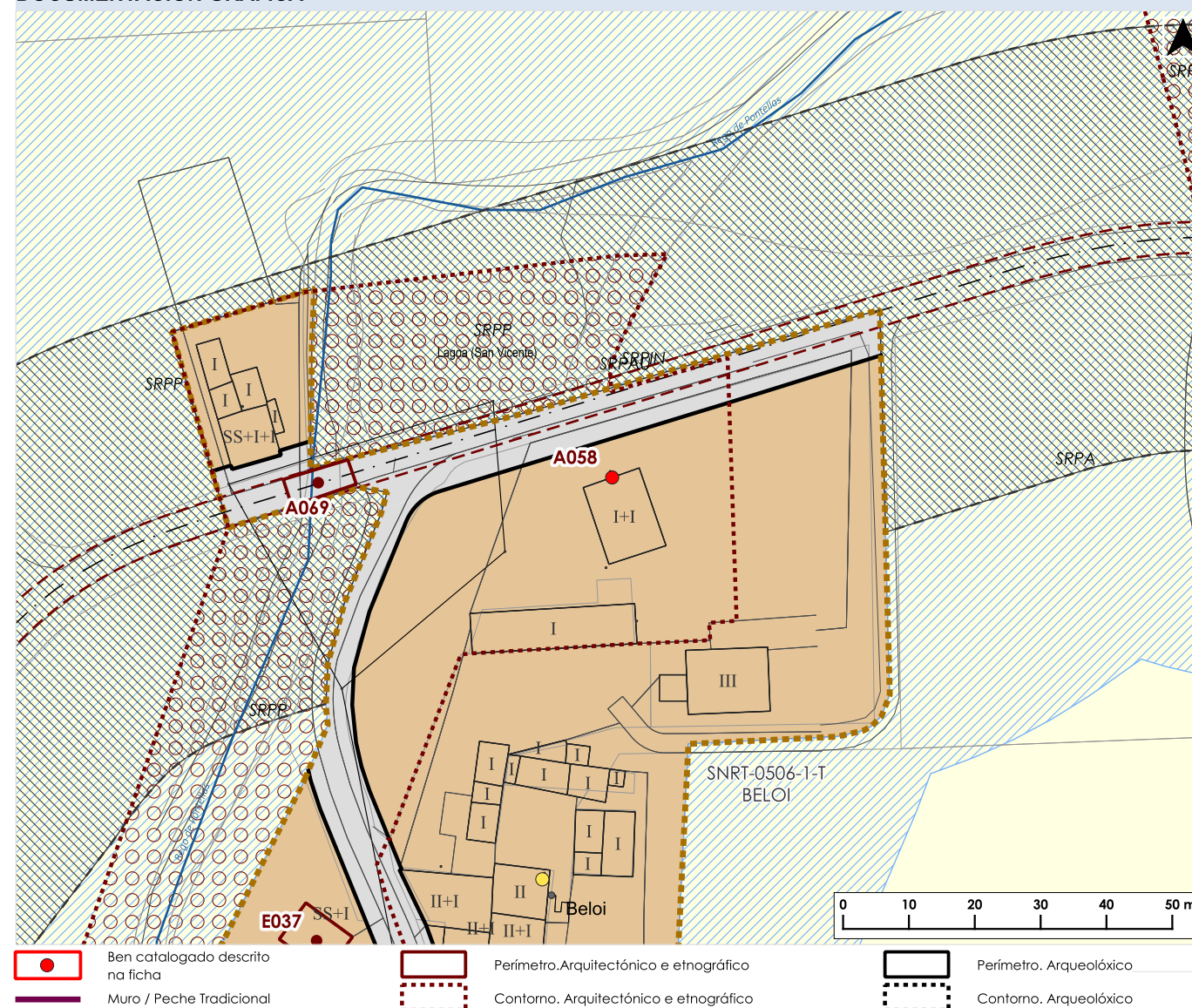
**USO ACTUAL**

**CONTORNO DE PROTECCIÓN**

Contorno específico

(O contorno de protección completo pode consultarse nos planos de ordenación).

**DOCUMENTACIÓN GRÁFICA**



**FOTOGRAFÍAS DO ELEMENTO CATALOGADO**



Documento aprobado definitivamente por orde da conselleira de Vivenda e Planificación de Infraestruturas do 28.05.2025, logo de ser informado favorablemente polo Pleno da Xunta Consultiva en Materia de Ordenación do Territorio e Urbanismo do 14.05.2025.

CVE: KSJlgH6Kb310  
Verificación: https://sede.xunta.es/cve



**DATOS IDENTIFICATIVOS DO ELEMENTO CATALOGADO**

**NOME:** Casa de Froilán

**CÓDIGO PBM:** A059  
**CÓDIGO GA:**

**LOCALIZACIÓN**

**LUGAR:** O Machuco-A Azoreira  
**PARROQUIA:** Lagoa (San Vicente)

**CLASIFICACIÓN DO SOLO:** SNR  
**CÓD. PLANO INF.:** AMAP\_03PINF\_0526, PINF\_05CAT\_0024A-0201

**COORDENADAS X/Y ETRS89 UTM29:**  
625686.93 / 4817181.24

**CÓD. PLANO ORD.:** AMAP\_04PORD\_0526, PORD\_02CL\_0024A-0201  
**CÓDIGO SU/SNR/SUB:** SNR-0526

**CLASIFICACIÓN, CATEGORÍA E TIPO**

**CLASIFICACIÓN:** CAT  
**CATEGORÍA:** Monumento

**TIPO:** Arquitectónico

**DESCRIPCIÓN**

Construción de mampostería de lousa e xisto, con emprego de perpiaño de granito nos vans e esquinais, conserva restos de enfuscado na fachada principal. Cuberta de lousa, de nova construción. No lintel da porta principal conserva unha cruz inscrita nun círculo, baixo unha fiestra dous mosaicos, un representando a lúa e o inferior a Rosa dos Ventos, estando este conservado. Na cantería dunha fiestra, gravadas, dúas flores de lis.

**ESTADO DE CONSERVACIÓN**

Malo

**DETERMINACIÓN PARA A SÚA CONSERVACIÓN**

Rehabilitación, que inclúa a eliminación do volume de nova construción acaroado á fachada.

**NIVEL DE PROTECCIÓN**

Ambiental

**ACTUACIÓNS AUTORIZABLES**

**ORDENANZA DE APLICACIÓN:** Normativa de protección do patrimonio cultural do PBM.

**ACTUACIÓNS AUTORIZABLES:** As referidas no art 7.3 da normativa. Conforme ao disposto no art 42 Lei 5/2016, do 4 de maio, do patrimonio cultural de Galicia

**ACTUACIÓNS ADICIONAIS CORRECTORAS:** Os traballos de rehabilitación deberán ter en conta os valores patrimoniais da construción

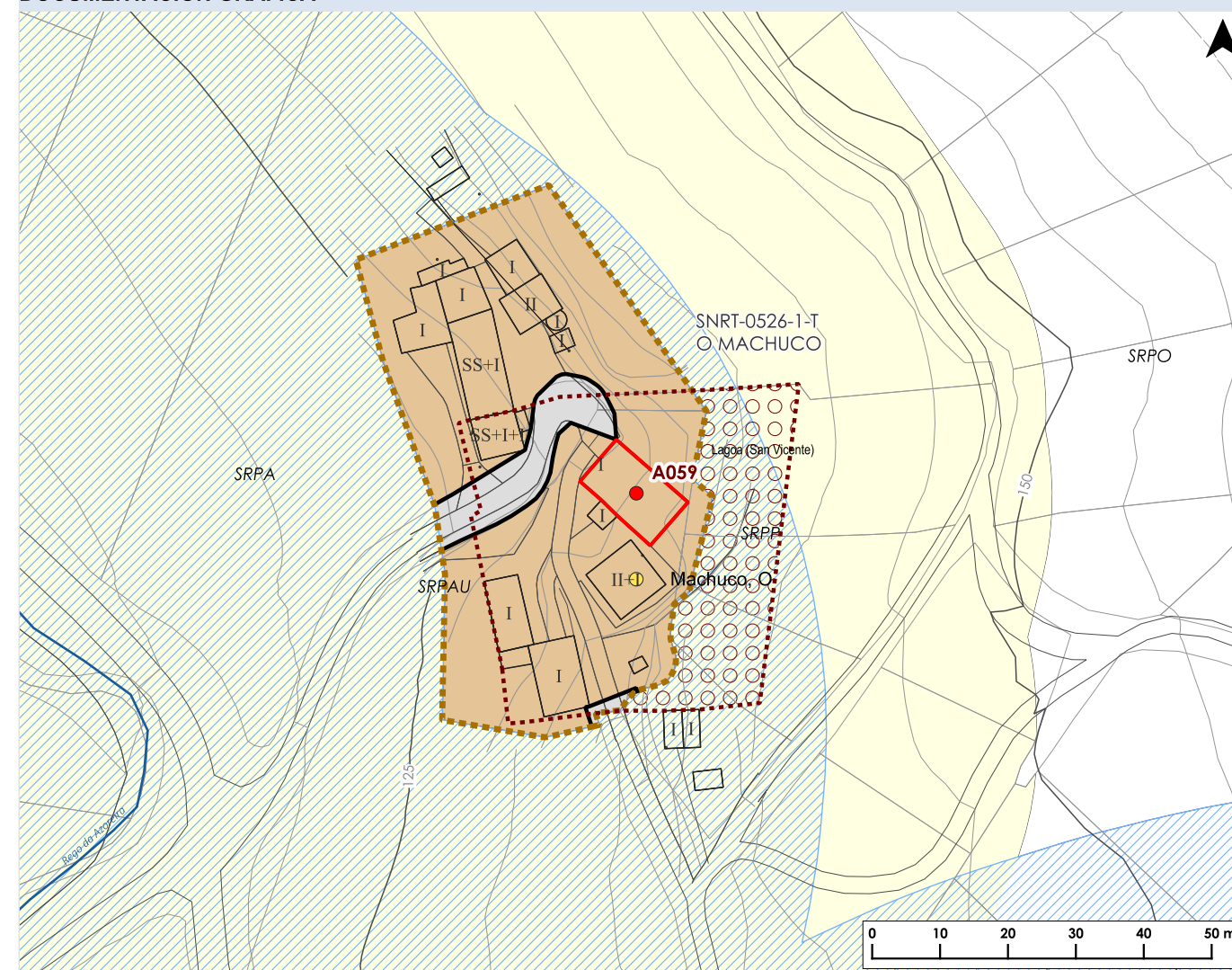
**USO ACTUAL**

Sen uso

**CONTORNO DE PROTECCIÓN**

Contorno específico  
(O contorno de protección completo pode consultarse nos planos de ordenación).

**DOCUMENTACIÓN GRÁFICA**



**FOTOGRAFÍAS DO ELEMENTO CATALOGADO**



Documento aprobado definitivamente por orde da conselleira de Vivenda e Planificación de Infraestruturas do 28.05.2025, logo de ser informado favorablemente polo Pleno da Xunta Consultiva en Materia de Ordenación do Territorio e Urbanismo do 14.05.2025.

CVE: KSJlgH6k6310  
Verificación: https://sede.xunta.es/cve



**DATOS IDENTIFICATIVOS DO ELEMENTO CATALOGADO**

**NOME:** Reitoral de Oiras

**CÓDIGO PBM:** A060  
**CÓDIGO GA:**

**LOCALIZACIÓN**

**LUGAR:** Oiras

**PARROQUIA:** As Oiras (San Mamede)

**CLASIFICACIÓN DO SOLO:** SR

**CÓD. PLANO INF.:** PINF\_05CAT\_0024A-0201

**COORDENADAS X/Y ETRS89 UTM29:**  
625973.81 / 4815933.7

**CÓD. PLANO ORD.:** PORD\_02CL\_0024A-0201

**CÓDIGO SU/SNR/SUB:**

**CLASIFICACIÓN, CATEGORÍA E TIPO**

**CLASIFICACIÓN:** CAT

**TIPO:** Arquitectónico

**CATEGORÍA:** Monumento

**DESCRIPCIÓN**

Construción de planta en L, edificada en mampostería de granito, con emprego de perpiaño do mesmo material nas esquinas e vans. Destaca a presenza de linteis coa xerartriz superior curvada. Conserva restos de enfusado nalgunhas fachadas. As carpinterías en ocios foron realizadas en madeira ao igual que a estrutura interior. Nas inmediacións unha construción auxiliar de difícil identificación por mor da densa vexetación que a cubre. Segundo os datos dispoñibles a casa está abandonada dende o ano 1971 e contaría como construcións anexas na finca un forno. preto desta edificación localízanse tanto a igrexa (A035) como o cemiterio parroquial (A070), así como un cruceiro (E022).

**ESTADO DE CONSERVACIÓN**

Ruína

**DETERMINACIÓN PARA A SÚA CONSERVACIÓN**

Rehabilitación tanto da edificación principal como da auxiliar que se atopa ao seu carón.

**NIVEL DE PROTECCIÓN**

Ambiental

**ACTUACIÓN AUTORIZABLES**

**ORDENANZA DE APLICACIÓN:** Normativa de protección do patrimonio cultural do PBM.

**ACTUACIÓN AUTORIZABLES:** As referidas no art 7.3 da normativa. Conforme ao disposto no art 42 Lei 5/2016, do 4 de maio, do patrimonio cultural de Galicia

**ACTUACIÓN ADICIONAIS CORRECTORAS:** Os traballos de rehabilitación deberán ter en conta os valores patrimoniais da construción

**USO ACTUAL**

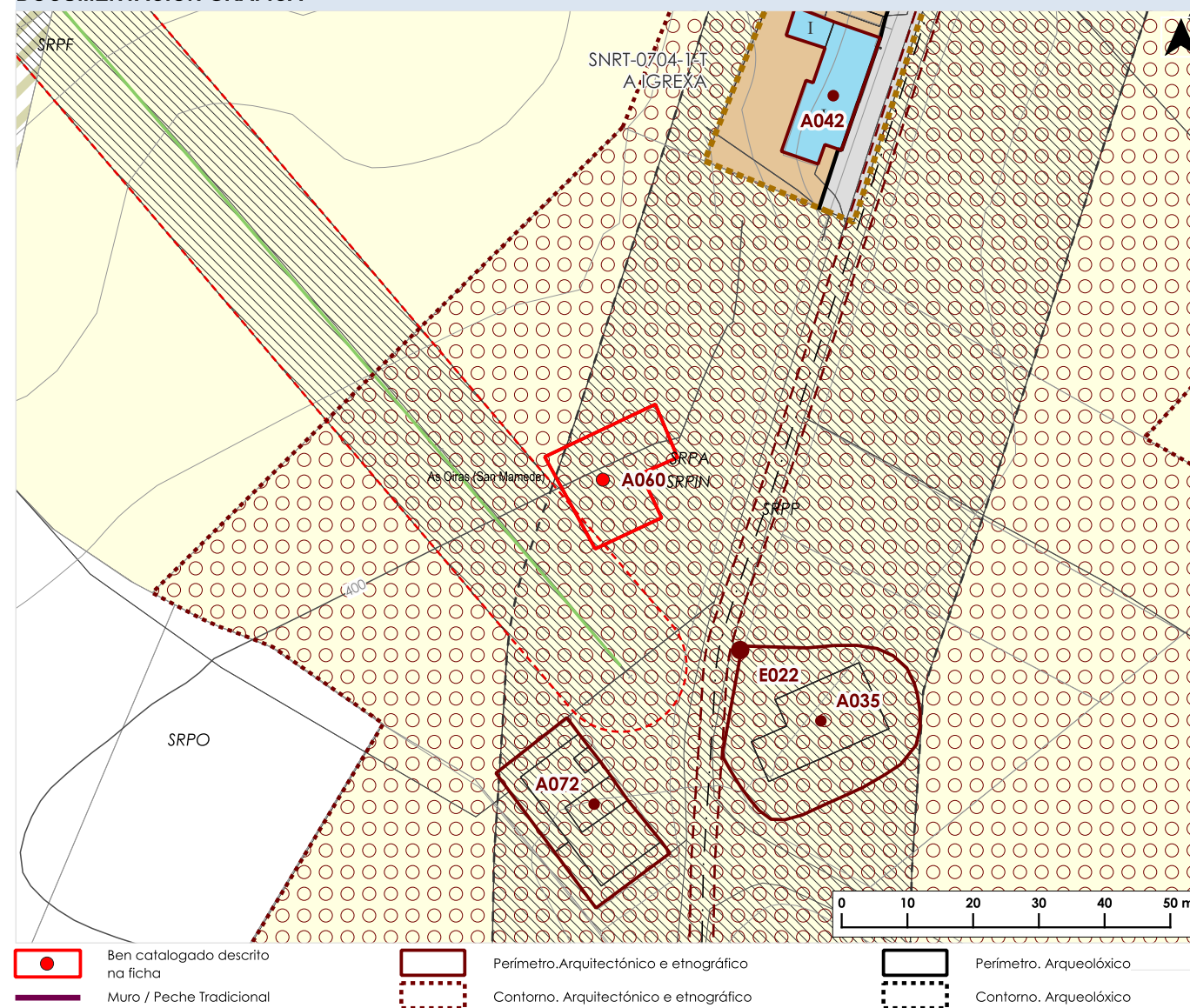
Sen uso

**CONTORNO DE PROTECCIÓN**


Contorno específico

(O contorno de protección completo pode consultarse nos planos de ordenación).

**DOCUMENTACIÓN GRÁFICA**



**FOTOGRAFÍAS DO ELEMENTO CATALOGADO**



**DATOS IDENTIFICATIVOS DO ELEMENTO CATALOGADO**

**NOME:** Ponte de Centroi

**CÓDIGO PBM:** A061  
**CÓDIGO GA:**

**LOCALIZACIÓN**

**LUGAR:** Centroi

**PARROQUIA:** Lagoa (San Vicente)

**CLASIFICACIÓN DO SOLO:** SR

**CÓD. PLANO INF.:** PINF\_05CAT\_0009A-0208

**COORDENADAS X/Y ETRS89 UTM29:**  
625581.85 / 4819621.22

**CÓD. PLANO ORD.:** PORD\_02CL\_0009A-0208

**CÓDIGO SU/SNR/SUB:**

**CLASIFICACIÓN, CATEGORÍA E TIPO**

**CLASIFICACIÓN:** CAT

**TIPO:** Arquitectónico

**CATEGORÍA:** Monumento

**DESCRIPCIÓN**

Ponte de dous vans con un piar, construído en perpiño de granito, de planta rectangular e os extremos redondeados. Ten substituída a calzada por unha lousa de formigón.

**ESTADO DE CONSERVACIÓN**

Regular

**DETERMINACIÓN PARA A SÚA CONSERVACIÓN**

Retirada da vexetación, recuperación de petriles acordes cos valores patrimoniais da ponte.

**NIVEL DE PROTECCIÓN**

Estructural

**ACTUACIÓN AUTORIZABLES**

**ORDENANZA DE APLICACIÓN:** Normativa de protección do patrimonio cultural do PBM.

**ACTUACIÓN AUTORIZABLES:** As referidas no art 7.2 da normativa. Conforme ao disposto no art 42 Lei 5/2016, do 4 de maio, do patrimonio cultural de Galicia

**ACTUACIÓN ADICIONAIS CORRECTORAS:** Reformulación da calzada actual a fin de, por unha banda, poida continuar coas funcións que son propias e, por outra banda, recuperar a estética da ponte orixinal.

**USO ACTUAL**

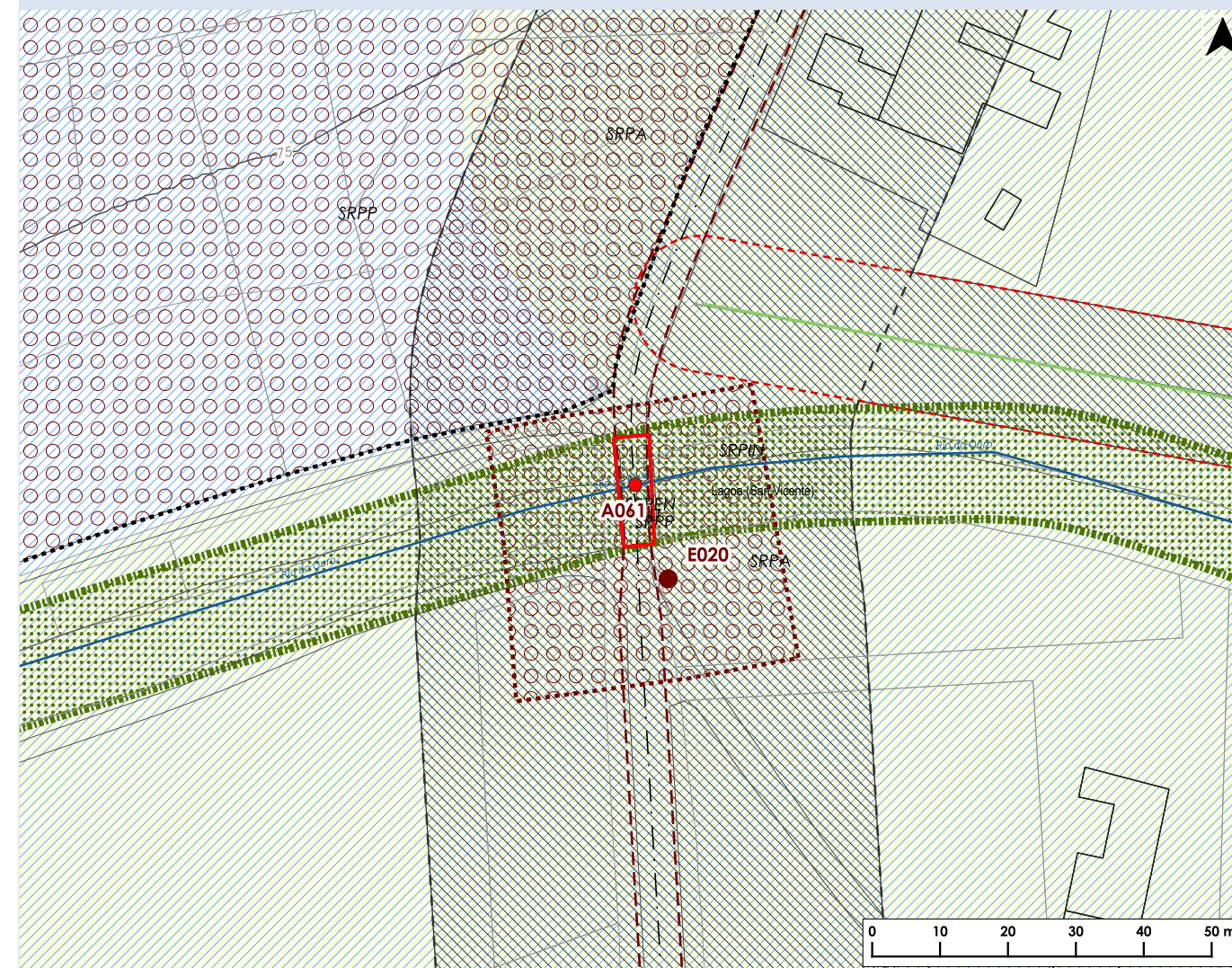
O propio

**CONTORNO DE PROTECCIÓN**

Contorno específico

(O contorno de protección completo pode consultarse nos planos de ordenación).

**DOCUMENTACIÓN GRÁFICA**



**FOTOGRAFÍAS DO ELEMENTO CATALOGADO**



Documento aprobado definitivamente por orde da conselleira de Vivenda e Planificación de Infraestruturas do 28.05.2025, logo de ser informado favorablemente polo Pleno da Xunta Consultiva en Materia de Ordenación do Territorio e Urbanismo do 14.05.2025.

CVE: KSJlgH6k6310  
Verificación: <https://sede.xunta.es/cve>



**DATOS IDENTIFICATIVOS DO ELEMENTO CATALOGADO**

**NOME:** Casa de Maseda

**CÓDIGO PBM:** A062  
**CÓDIGO GA:**

**LOCALIZACIÓN**

**LUGAR:** Porto Dereito  
**PARROQUIA:** Lagoa (San Vicente)

**CLASIFICACIÓN DO SOLO:** SNR  
**CÓD. PLANO INF.:** AMAP\_03PINF\_0531, PINF\_05CAT\_0024A-0201

**COORDENADAS X/Y ETRS89 UTM29:**  
624702.13 / 4817297.91

**CÓD. PLANO ORD.:** AMAP\_04PORD\_0531, PORD\_02CL\_0024A-0201  
**CÓDIGO SU/SNR/SUB:** SNR-0531

**CLASIFICACIÓN, CATEGORÍA E TIPO**

**CLASIFICACIÓN:** CAT  
**CATEGORÍA:** Monumento

**TIPO:** Arquitectónico

**DESCRIPCIÓN**

Construción entre medianeiras, de dúas plantas, cuberta a dúas augas e con dúas fachadas, ambas enfuscadas, deixando á vista elementos estruturais dos vans, construídos en perpiaño de granito. A fachada principal, presenta unha disposición non rimada dos vans, con diferentes dimensións, algúns conservan gardapolvos. A fachada posterior, de aparente maior antigüidade, presenta na planta baixa un amplo portalón cun arco alintelado de doelas de grandes dimensións. No lintel da entrada, gravadas as letras "A" e "Z". Nas inmediacións da vivenda localízase un hórreo (A062\_01).

**ESTADO DE CONSERVACIÓN**

Regular

**DETERMINACIÓN PARA A SÚA CONSERVACIÓN**

Traballos de pintura dos enfuscados

**NIVEL DE PROTECCIÓN**

Ambiental

**ACTUACIÓNS AUTORIZABLES**

**ORDENANZA DE APLICACIÓN:** Normativa de protección do patrimonio cultural do PBM.

**ACTUACIÓNS AUTORIZABLES:** As referidas no art 7.3 da normativa. Conforme ao disposto no art 42 Lei 5/2016, do 4 de maio, do patrimonio cultural de Galicia

**ACTUACIÓNS ADICIONAIS CORRECTORAS:** Retirada das instalacións e acometidas das fachadas. Retirada das luminarias da fachada. Substitución das baixantes e canalóns por outros máis acordes aos valores patrimoniais do edificio.

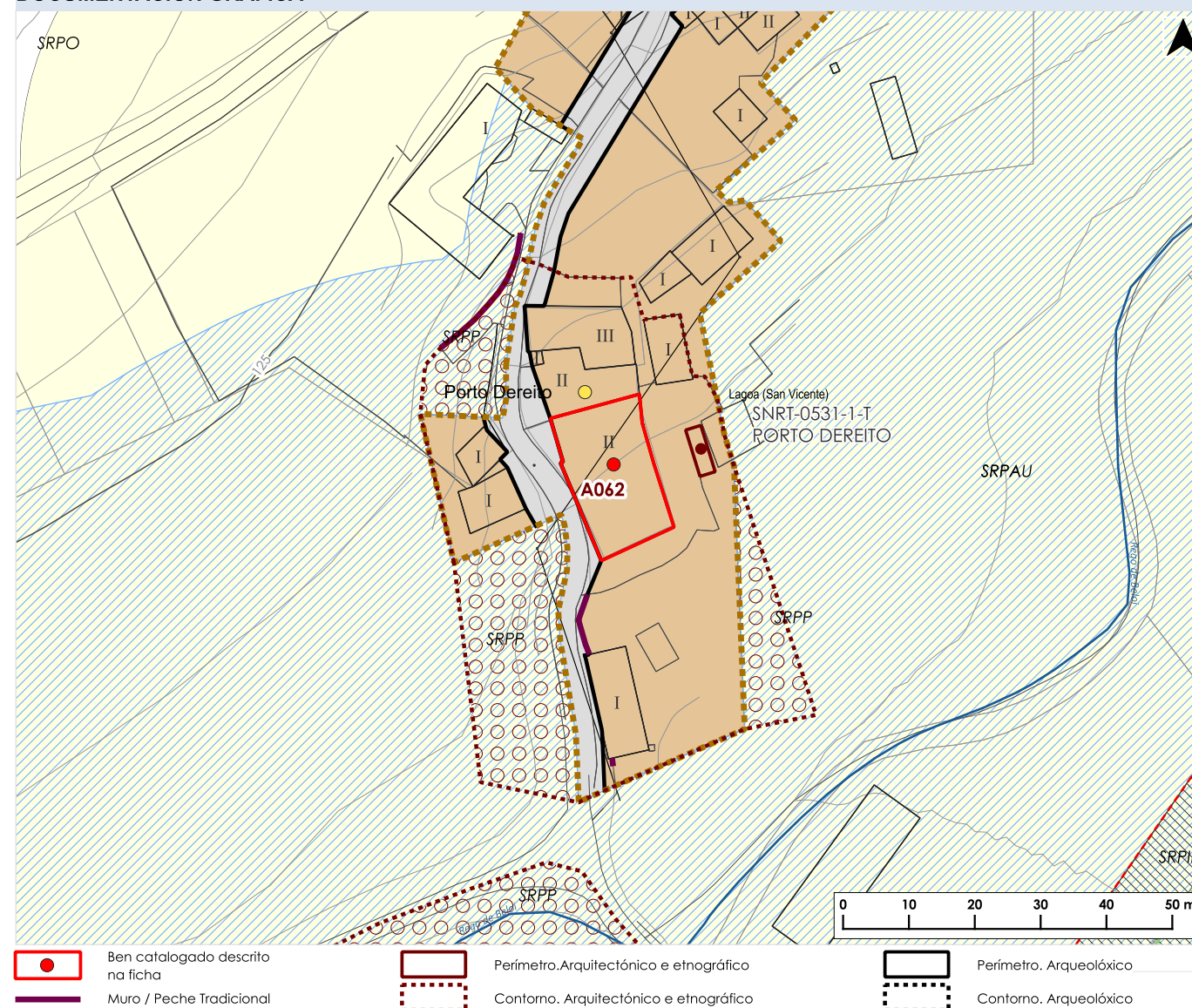
**USO ACTUAL**

Residencial

**CONTORNO DE PROTECCIÓN**

Contorno específico  
(O contorno de protección completo pode consultarse nos planos de ordenación).

**DOCUMENTACIÓN GRÁFICA**



**FOTOGRAFÍAS DO ELEMENTO CATALOGADO**



**DATOS IDENTIFICATIVOS DO ELEMENTO CATALOGADO**

**NOME:** Hórreo da Casa de Maseda

**CÓDIGO PBM:** A062\_01  
**CÓDIGO GA:**

**LOCALIZACIÓN**

**LUGAR:** Porto Dereito  
**PARROQUIA:** Lagoa (San Vicente)

**CLASIFICACIÓN DO SOLO:** SNR  
**CÓD. PLANO INF.:** AMAP\_03PINF\_0531, PINF\_05CAT\_0024A-0201

**COORDENADAS X/Y ETRS89 UTM29:**  
624715.39 / 4817300.27

**CÓD. PLANO ORD.:** AMAP\_04PORD\_0531, PORD\_02CL\_0024A-0201  
**CÓDIGO SU/SNR/SUB:** SNR-0531

**CLASIFICACIÓN, CATEGORÍA E TIPO**

**CLASIFICACIÓN:** CAT  
**CATEGORÍA:** Monumento

**TIPO:** Etnolóxico

**DESCRIPCIÓN**

Hórreo de dous claros situado a carón dunha vivenda que tamén figura no Catálogo do PBM (A062) . Sostido por cepas de perpiaño de granito, nos extremos da estrutura, e por tres pés monolíticos no apoio central, estes teñen sección cadrada, co treito central oitavado, dispostos aliñados sobre unha base común. Tornarratos pasantes de granito. A cámara, mixta está resolta en madeira para as doelas e perpiaño de granito nos penais. Cuberta de lousa, resolta a catro augas. O acceso realízase por un dos penais, que presenta un van alintelado. Conserva unha inscrición que sinala o ano 1906.

**ESTADO DE CONSERVACIÓN**

Bo

**DETERMINACIÓN PARA A SÚA CONSERVACIÓN**

As propias de conservación e mantemento

**NIVEL DE PROTECCIÓN**

Integral

**ACTUACIÓNS AUTORIZABLES**

**ORDENANZA DE APLICACIÓN:** Normativa de protección do patrimonio cultural do PBM.

**ACTUACIÓNS AUTORIZABLES:** As referidas no art 7.1 da normativa. Conforme ao disposto no art 42 Lei 5/2016, do 4 de maio, do patrimonio cultural de Galicia

**ACTUACIÓNS ADICIONAIS CORRECTORAS:** Eliminación dos canalóns, baixantes, lavadeiro e todos aqueles elementos impropios da natureza do ben.

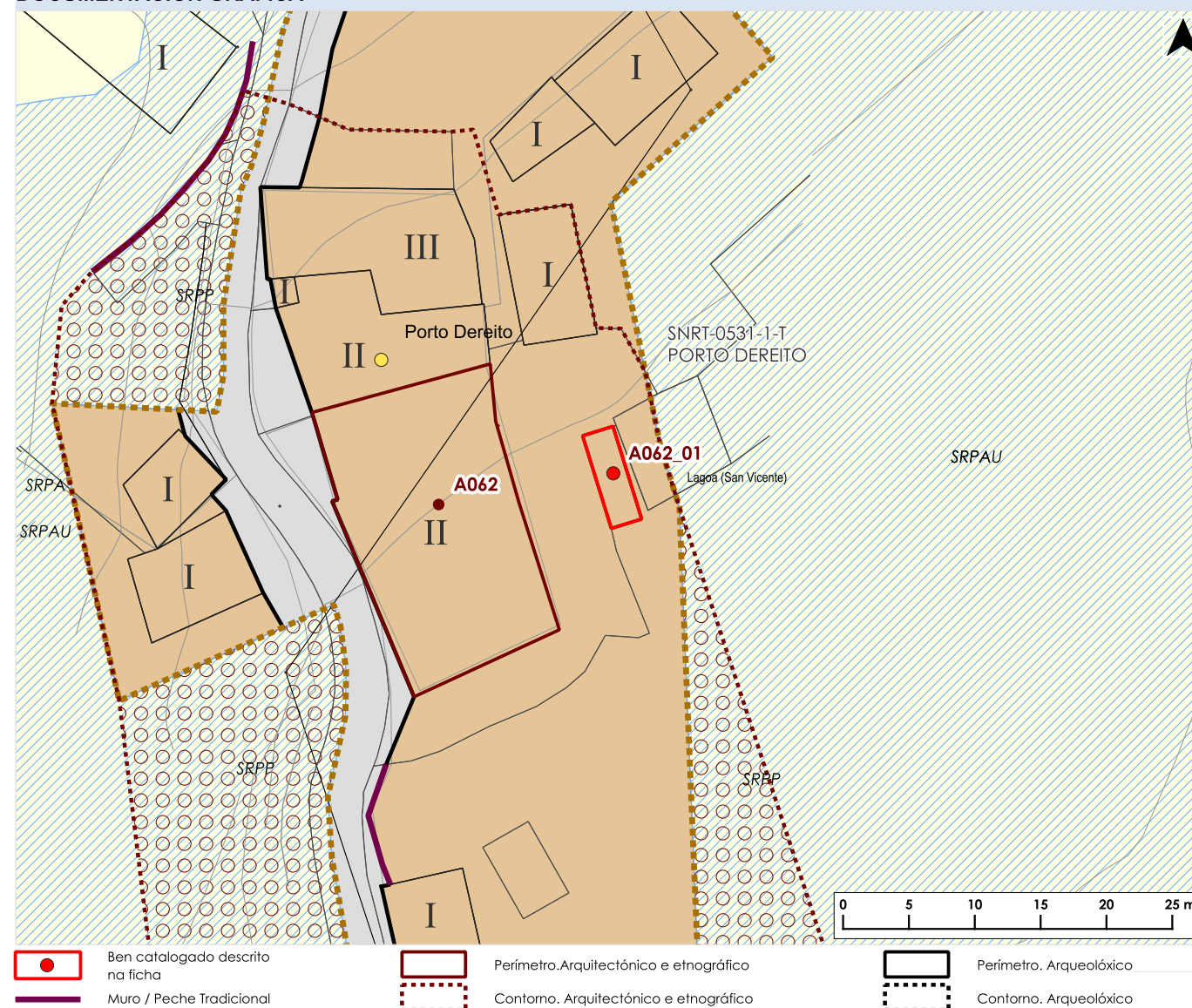
**USO ACTUAL**

Sen datos

**CONTORNO DE PROTECCIÓN**

Contorno específico  
(O contorno de protección completo pode consultarse nos planos de ordenación).

**DOCUMENTACIÓN GRÁFICA**



**FOTOGRAFÍAS DO ELEMENTO CATALOGADO**



**DATOS IDENTIFICATIVOS DO ELEMENTO CATALOGADO**

**NOME:** Casa do bar Campelo en Correlos

**CÓDIGO PBM:** A063  
**CÓDIGO GA:**

**LOCALIZACIÓN**

**LUGAR:** Correlos

**PARROQUIA:** San Pedro de Mor (San Pedro)

**CLASIFICACIÓN DO SOLO:** SNR

**CÓD. PLANO INF.:** AMAP\_03PINF\_0603, PINF\_05CAT\_0009A-0307

**COORDENADAS X/Y ETRS89 UTM29:**  
627111.4 / 4819964.59

**CÓD. PLANO ORD.:** AMAP\_04PORD\_0603, PORD\_02CL\_0009A-0307

**CÓDIGO SU/SNR/SUB:** SNR-0603

**CLASIFICACIÓN, CATEGORÍA E TIPO**

**CLASIFICACIÓN:** CAT

**TIPO:** Arquitectónico

**CATEGORÍA:** Monumento

**DESCRIPCIÓN**

Edificio de planta cuadrangular que, en sucesivas ampliacións, sofre o engadido de novos volumes de características miméticas respecto da construción orixinal. Presenta tres plantas edificadas en perpiaño de granito de dimensións e forma irregulares, cuberta de lousa resolta a catro augas. A fachada do volume orixinal presenta un amplo balcón voado, sostido por un piar monolítico de sección cadrada co treito central oitavado e cunha cuberta de lousa resolta a tres augas, sostida por un segundo piar, de sección octogonal, a balconada presente unha varanda de formigón que reproduce as formas dos balaustres clásicos.

**ESTADO DE CONSERVACIÓN**

Bo, con elementos descontextualizados

**DETERMINACIÓNS PARA A SÚA CONSERVACIÓN**

As propias de conservación e mantemento

**NIVEL DE PROTECCIÓN**

Ambiental

**ACTUACIÓNS AUTORIZABLES**

**ORDENANZA DE APLICACIÓN:** Normativa de protección do patrimonio cultural do PBM.

**ACTUACIÓNS AUTORIZABLES:** As referidas no art 7.3 da normativa. Conforme ao disposto no art 42 Lei 5/2016, do 4 de maio, do patrimonio cultural de Galicia

**ACTUACIÓNS ADICIONAIS CORRECTORAS:** Retirada das instalacións e das luminarias da fachada. Substitución de canalóns, baixantes e cartel anunciador por outros máis acordes cos valores patrimoniais do edificio. Substitución dos balaustres de formigón do balcón da fachada principal por outros máis acordes cos valores patrimoniais do inmovible.

**USO ACTUAL**

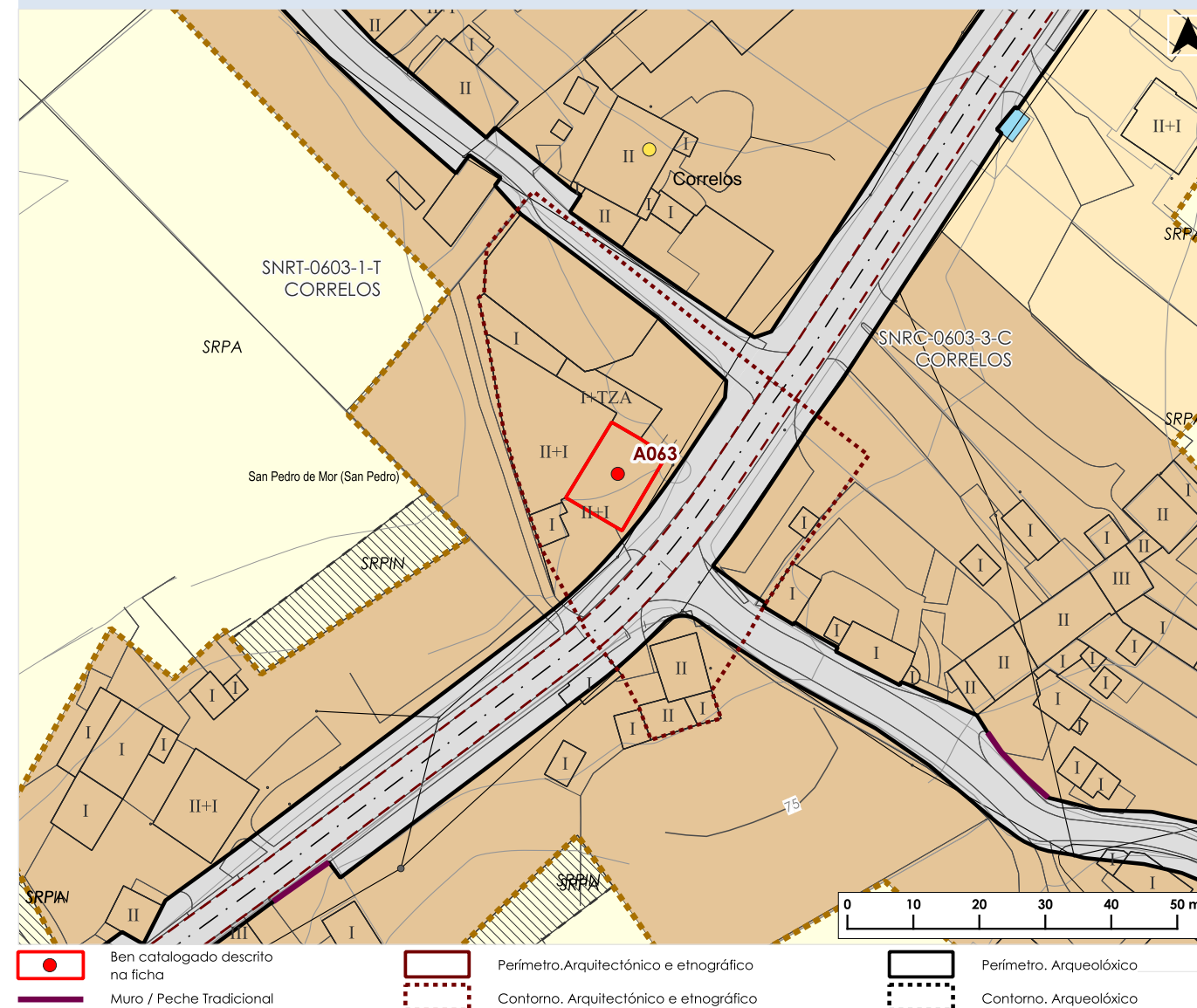
Residencial e hostaleiro

**CONTORNO DE PROTECCIÓN**

Contorno específico

(O contorno de protección completo pode consultarse nos planos de ordenación).

**DOCUMENTACIÓN GRÁFICA**



**FOTOGRAFÍAS DO ELEMENTO CATALOGADO**



**DATOS IDENTIFICATIVOS DO ELEMENTO CATALOGADO**

**NOME:** Casa no Barral **CÓDIGO PBM:** A064  
**CÓDIGO GA:**

**LOCALIZACIÓN**

**LUGAR:** Barral **CLASIFICACIÓN DO SOLO:** SNR  
**PARROQUIA:** San Pedro de Mor (San Pedro) **CÓD. PLANO INF.:** AMAP\_03PINF\_0603, PINF\_05CAT\_0009A-0307

**COORDENADAS X/Y ETRS89 UTM29:** 627346.85 / 4820183.42 **CÓD. PLANO ORD.:** AMAP\_04PORD\_0603, PORD\_02CL\_0009A-0307

**CLASIFICACIÓN, CATEGORÍA E TIPO**

**CLASIFICACIÓN:** CAT **TIPO:** Arquitectónico  
**CATEGORÍA:** Monumento

**DESCRIPCIÓN**

Edificio de dúas plantas entre medianeiras, con fachadas enfuscadas e vans alintelados. Na fachada lateral obsérvase un escudo labrado (A064\_01).

**ESTADO DE CONSERVACIÓN**

Bo, con elementos descontextualizados

**DETERMINACIÓNS PARA A SÚA CONSERVACIÓN**

As propias de conservación e mantemento

**NIVEL DE PROTECCIÓN**

Ambiental

**ACTUACIÓNS AUTORIZABLES**

**ORDENANZA DE APLICACIÓN:** Normativa de protección do patrimonio cultural do PBM.

**ACTUACIÓNS AUTORIZABLES:** As referidas no art 7.3 da normativa. Conforme ao disposto no art 42 Lei 5/2016, do 4 de maio, do patrimonio cultural de Galicia

**ACTUACIÓNS ADICIONAIS CORRECTORAS:** Substitución das carpinterías por outras acordes cos valores patrimoniais do edificio.

**USO ACTUAL**

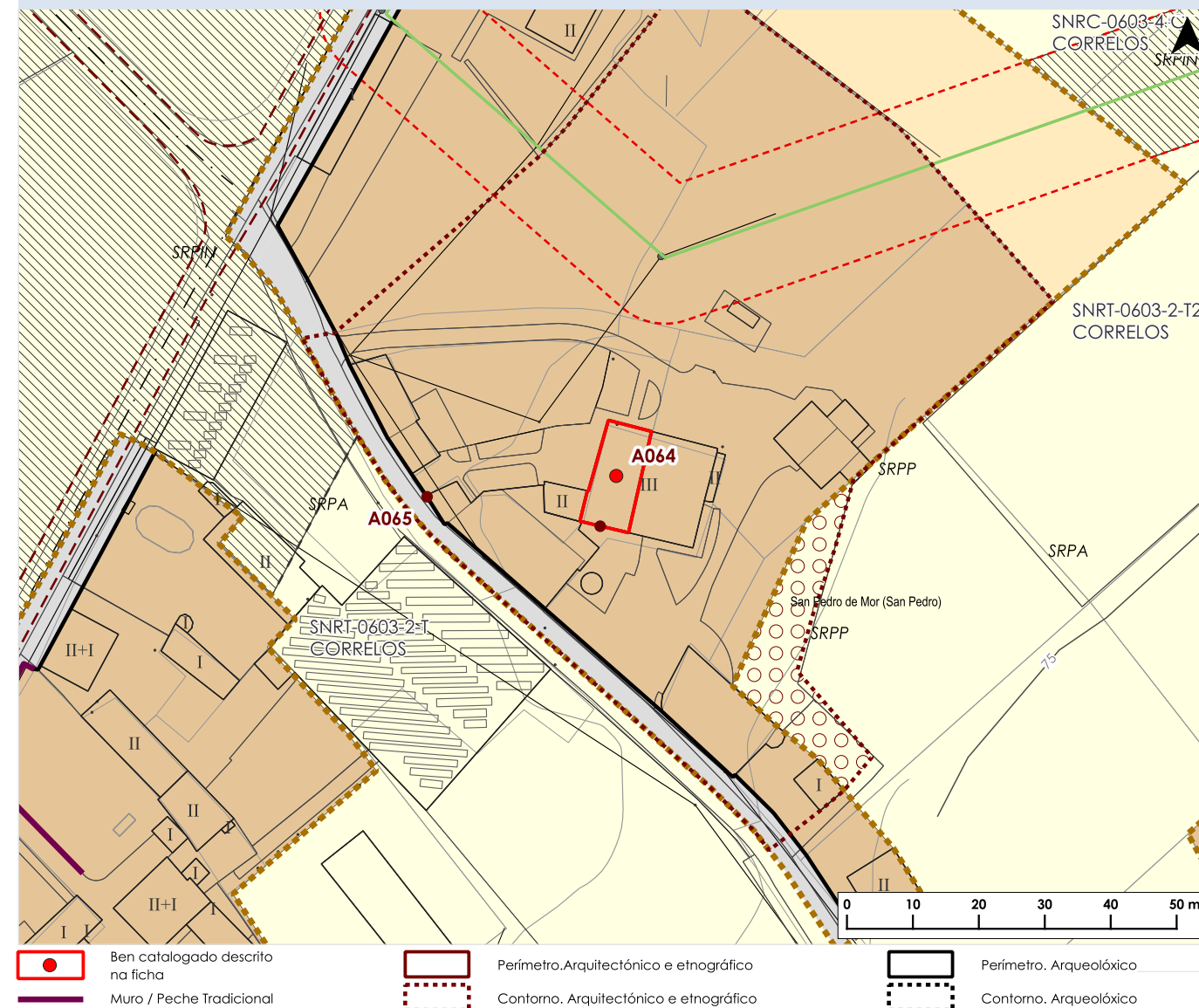
Residencial

**CONTORNO DE PROTECCIÓN**

Contorno específico

(O contorno de protección completo pode consultarse nos planos de ordenación).

**DOCUMENTACIÓN GRÁFICA**



**FOTOGRAFÍAS DO ELEMENTO CATALOGADO**



Documento aprobado definitivamente por orde da conselleira de Vivenda e Planificación de Infraestruturas do 28.05.2025, logo de ser informado favorablemente polo Pleno da Xunta Consultiva en Materia de Ordenación do Territorio e Urbanismo do 14.05.2025.

CVE: N0w4FLU1dkk2  
Verificación: https://sede.xunta.es/cve



**DATOS IDENTIFICATIVOS DO ELEMENTO CATALOGADO**

**NOME:** Escudo 1 en O Barral

**CÓDIGO PBM:** A064\_01  
**CÓDIGO GA:**

**LOCALIZACIÓN**

**LUGAR:** Barral

**PARROQUIA:** San Pedro de Mor (San Pedro)

**CLASIFICACIÓN DO SOLO:** SNR

**CÓD. PLANO INF.:** AMAP\_03PINF\_0603, PINF\_05CAT\_0009A-0307

**COORDENADAS X/Y ETRS89 UTM29:**  
627344.41 / 4820175.8

**CÓD. PLANO ORD.:** AMAP\_04PORD\_0603, PORD\_02CL\_0009A-0307

**CÓDIGO SU/SNR/SUB:** SNR-0603

**CLASIFICACIÓN, CATEGORÍA E TIPO**

**CLASIFICACIÓN:** CAT

**CATEGORÍA:** Monumento

**TIPO:** Arquitectónico

**DESCRIPCIÓN**

Integrado na fachada do edificio (A064) escudo labrado sobre granito, cuartelado e partido, con helmo de fidalgo, cerrado e empenachado.

**ESTADO DE CONSERVACIÓN**

Bo

**DETERMINACIÓNS PARA A SÚA CONSERVACIÓN**

As propias de conservación e mantemento

**NIVEL DE PROTECCIÓN**

Integral

**ACTUACIÓNS AUTORIZABLES**

**ORDENANZA DE APLICACIÓN:** Normativa de protección do patrimonio cultural do PBM.

**ACTUACIÓNS AUTORIZABLES:** As referidas no art 7.1 da normativa. Conforme ao disposto no art 42 Lei 5/2016, do 4 de maio, do patrimonio cultural de Galicia

**ACTUACIÓNS ADICIONAIS CORRECTORAS:**

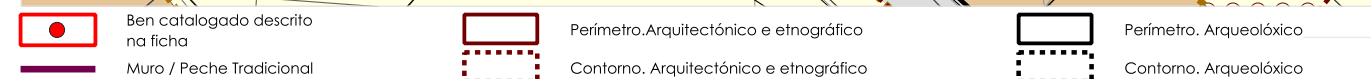
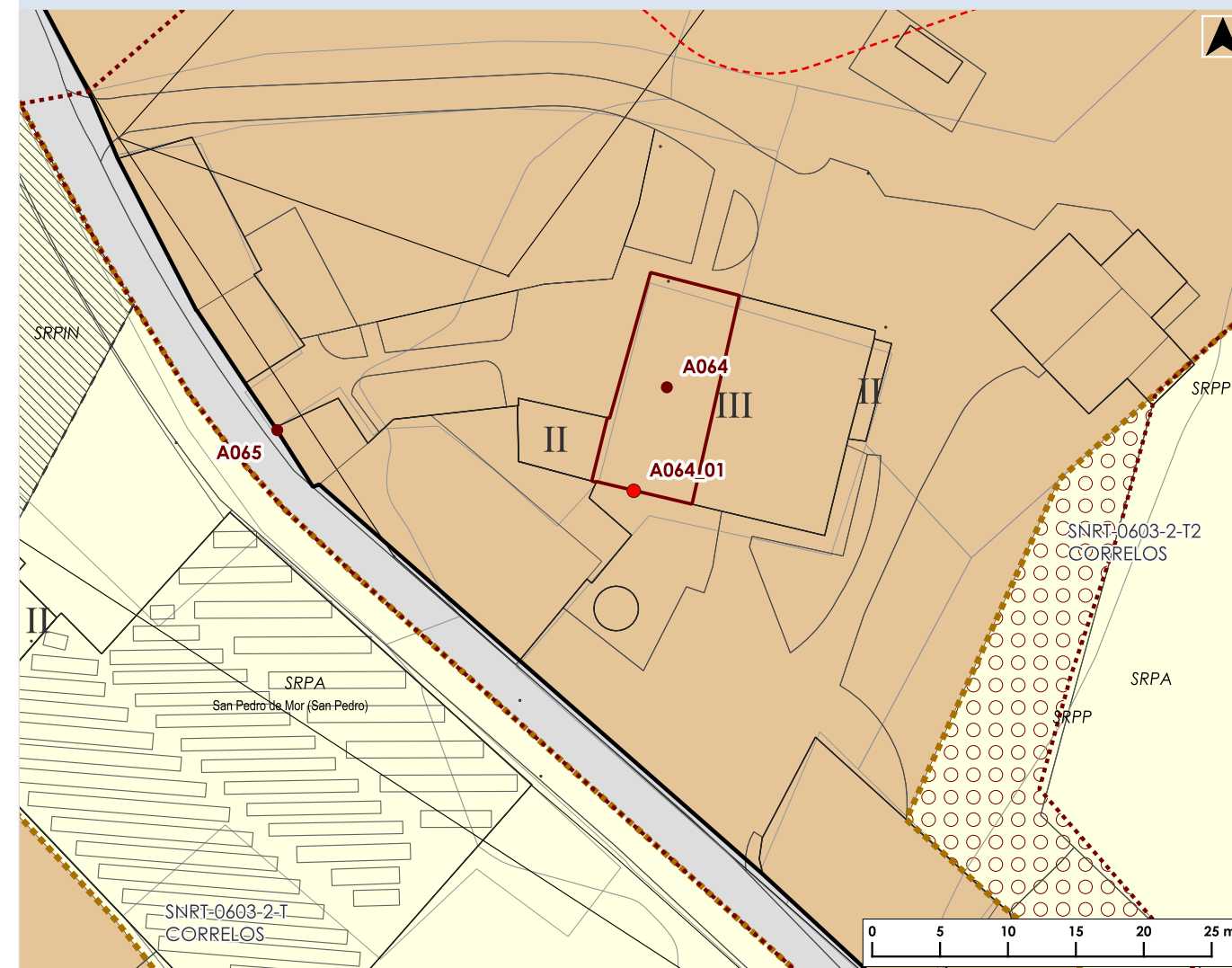
**USO ACTUAL**

**CONTORNO DE PROTECCIÓN**

Contorno específico

(O contorno de protección completo pode consultarse nos planos de ordenación).

**DOCUMENTACIÓN GRÁFICA**



**FOTOGRAFÍAS DO ELEMENTO CATALOGADO**



**DATOS IDENTIFICATIVOS DO ELEMENTO CATALOGADO**

**NOME:** Escudo 2 en O Barral

**CÓDIGO PBM:** A065  
**CÓDIGO GA:**

**LOCALIZACIÓN**

**LUGAR:** Barral  
**PARROQUIA:** San Pedro de Mor (San Pedro)

**CLASIFICACIÓN DO SOLO:** SNR  
**CÓD. PLANO INF.:** AMAP\_03PINF\_0603, PINF\_05CAT\_0009A-0307

**COORDENADAS X/Y ETRS89 UTM29:**  
627318.15 / 4820180.27

**CÓD. PLANO ORD.:** AMAP\_04PORD\_0603, PORD\_02CL\_0009A-0307  
**CÓDIGO SU/SNR/SUB:** SNR-0603

**CLASIFICACIÓN, CATEGORÍA E TIPO**

**CLASIFICACIÓN:** CAT  
**CATEGORÍA:** Monumento

**TIPO:** Arquitectónico

**DESCRIPCIÓN**

Unicamente se conserva a metade inferior do campo do escudo, que está orlado por unha decoración en sogas. Escudo cuartelado e partido, non sendo lexible pola alteración da pedra.

**ESTADO DE CONSERVACIÓN**

Mala

**DETERMINACIÓNS PARA A SÚA CONSERVACIÓN**

As propias de conservación e mantemento

**NIVEL DE PROTECCIÓN**

Integral

**ACTUACIÓNS AUTORIZABLES**

**ORDENANZA DE APLICACIÓN:** Normativa de protección do patrimonio cultural do PBM.

**ACTUACIÓNS AUTORIZABLES:** As referidas no art 7.1 da normativa. Conforme ao disposto no art 42 Lei 5/2016, do 4 de maio, do patrimonio cultural de Galicia

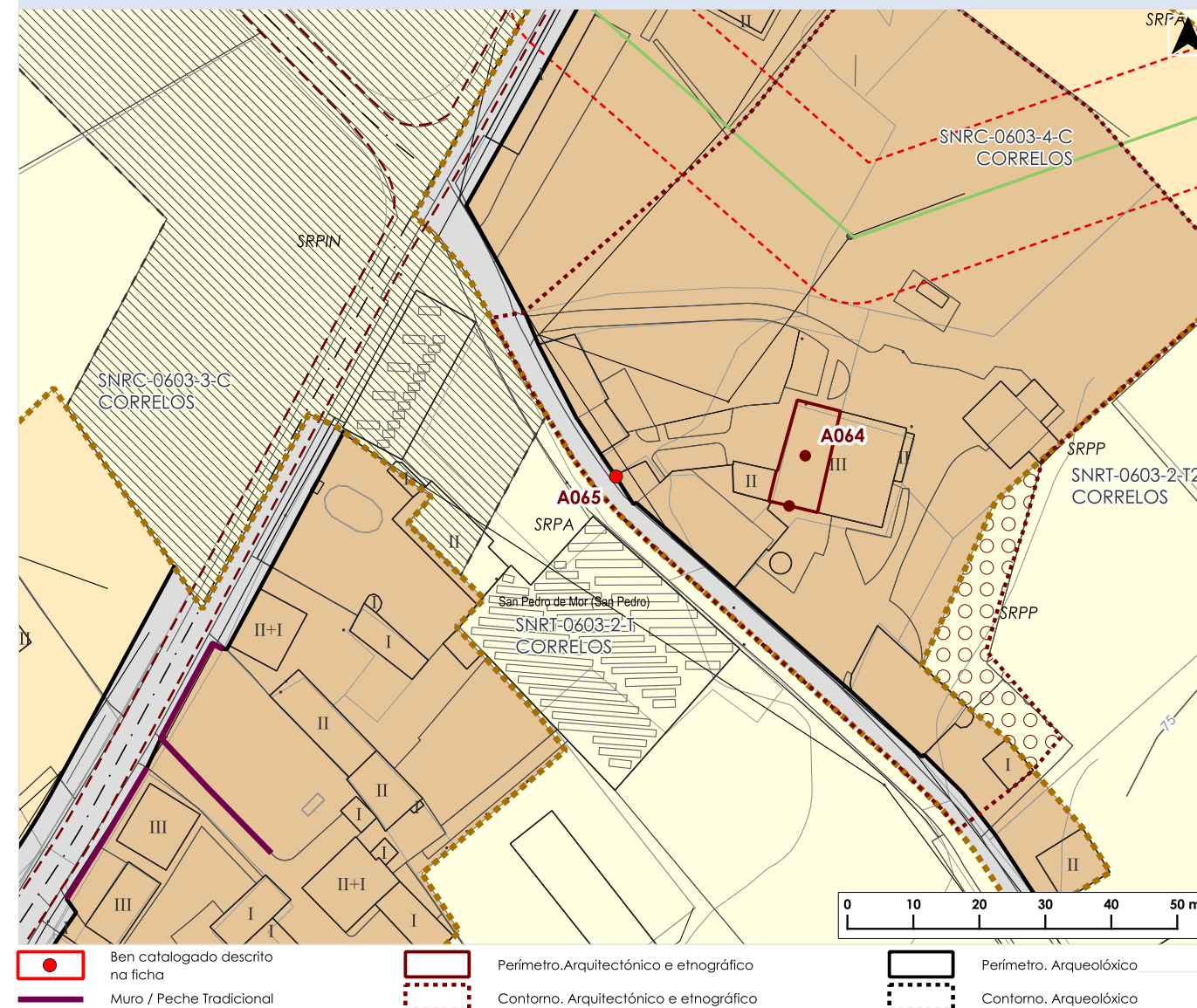
**ACTUACIÓNS ADICIONAIS CORRECTORAS:** Retirada do canalón que impide a súa visión íntegra

**USO ACTUAL**

**CONTORNO DE PROTECCIÓN**

Contorno específico  
(O contorno de protección completo pode consultarse nos planos de ordenación).

**DOCUMENTACIÓN GRÁFICA**



**FOTOGRAFÍAS DO ELEMENTO CATALOGADO**



Documento aprobado definitivamente por orde da conselleira de Vivenda e Planificación de Infraestruturas do 28.05.2025, logo de ser informado favorablemente polo Pleno da Xunta Consultiva en Materia de Ordenación do Territorio e Urbanismo do 14.05.2025.

CVE: N0w4FLU1dkk2  
Verificación: https://sede.xunta.es/cve



**DATOS IDENTIFICATIVOS DO ELEMENTO CATALOGADO**

**NOME:** Casa dos Díaz de Labrada en Anxeriz / Casa dos Barxas  
**CÓDIGO PBM:** A066  
**CÓDIGO GA:**

**LOCALIZACIÓN**

**LUGAR:** Anxeriz  
**PARROQUIA:** O Castro de Ouro (San Salvador)

**CLASIFICACIÓN DO SOLO:** SNR  
**CÓD. PLANO INF.:** AMAP\_03PINF\_0401, PINF\_05CAT\_0009A-0307

**COORDENADAS X/Y ETRS89 UTM29:**  
 628266.3 / 4820677.71

**CÓD. PLANO ORD.:** PORD\_04SUC\_0009A-1334, PORD\_02CL\_0009A-0307  
**CÓDIGO SU/SNR/SUB:** SNR-0401

**CLASIFICACIÓN, CATEGORÍA E TIPO**

**CLASIFICACIÓN:** CAT  
**CATEGORÍA:** Monumento  
**TIPO:** Arquitectónico

**DESCRIPCIÓN**

Edificación residencial de planta cuadrangular, construída en perpiaño de granito, de forma e dimensións variables, con emprego de pezas de tamaño maior nos vans, e cuberta de lousa resolta a catro augas. Gran portalón de acceso, alintelado e protexido por un balcón voado sobre canzorros, no que foi substituída a meseta por un forxado de formigón. Nas inmediacións da vivenda localízanse diversas construcións auxiliares entre as que se atopa un hórreo (A066\_01).

**ESTADO DE CONSERVACIÓN**

Malo

**DETERMINACIÓN PARA A SÚA CONSERVACIÓN**

Rehabilitación tanto da construción principal como das auxiliares tradicionais existentes na parcela, así como adecuación daqueloutras de execución recente, de xeito que harmonicen cos acabados das anteriores.

**NIVEL DE PROTECCIÓN**

Ambiental

**ACTUACIÓNS AUTORIZABLES**

**ORDENANZA DE APLICACIÓN:** Normativa de protección do patrimonio cultural do PBM.

**ACTUACIÓNS AUTORIZABLES:** As referidas no art 7.3 da normativa. Conforme ao disposto no art 42 Lei 5/2016, do 4 de maio, do patrimonio cultural de Galicia

**ACTUACIÓNS ADICIONAIS CORRECTORAS:** Os traballos de rehabilitación deberán ter en conta os valores patrimoniais da construción

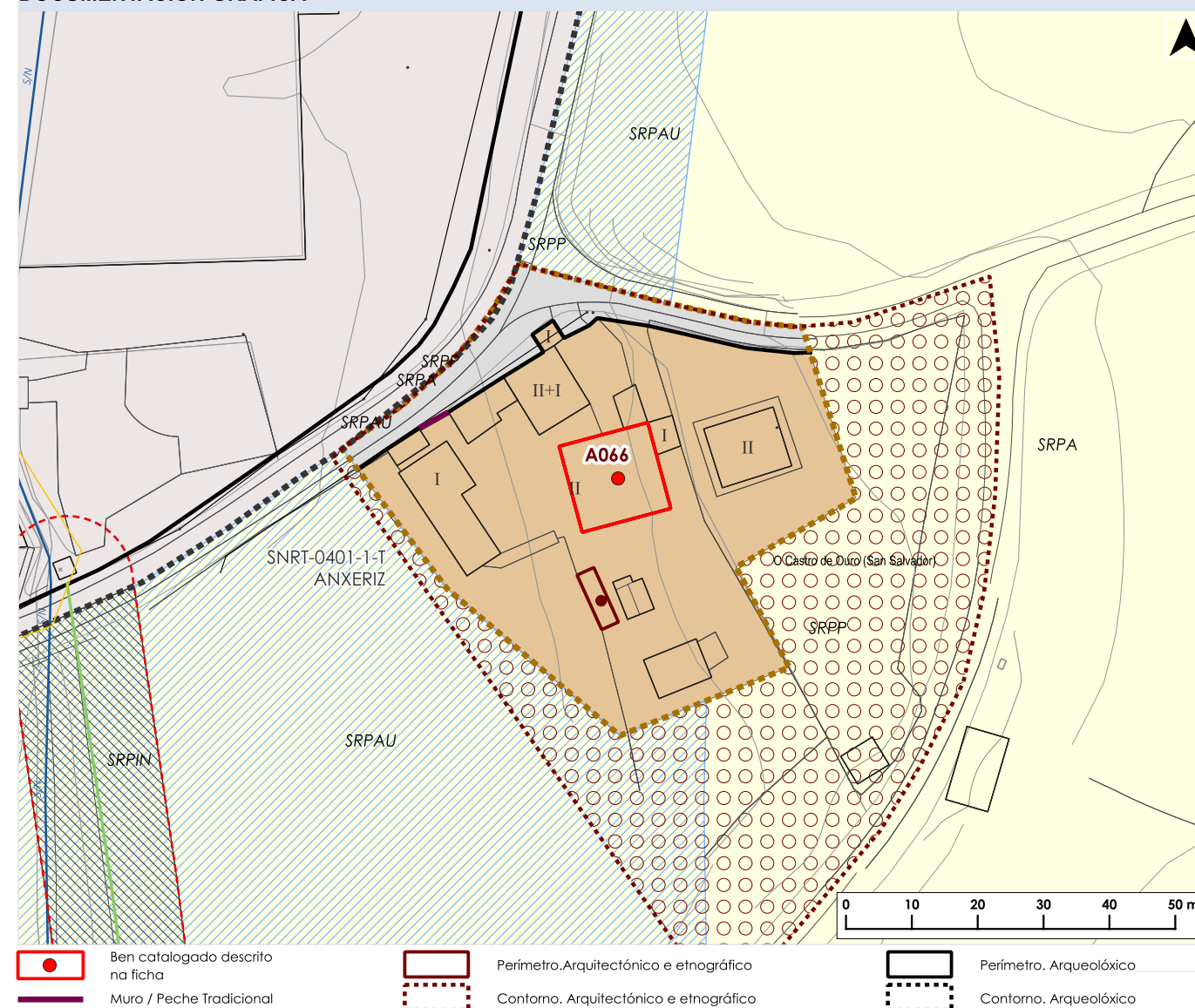
**USO ACTUAL**

Sen uso

**CONTORNO DE PROTECCIÓN**

Contorno específico  
 (O contorno de protección completo pode consultarse nos planos de ordenación).

**DOCUMENTACIÓN GRÁFICA**



**FOTOGRAFÍAS DO ELEMENTO CATALOGADO**



Documento aprobado definitivamente por orde da conselleira de Vivenda e Planificación de Infraestruturas do 28.05.2025, logo de ser informado favorablemente polo Pleno da Xunta Consultiva en Materia de Ordenación do Territorio e Urbanismo do 14.05.2025.

CVE: N0w4FLU1dkk2  
 Verificación: https://sede.xunta.es/cve



**DATOS IDENTIFICATIVOS DO ELEMENTO CATALOGADO**

**NOME:** Hórreo en Anxeriz

**CÓDIGO PBM:** A066\_01  
**CÓDIGO GA:**

**LOCALIZACIÓN**

**LUGAR:** Anxeriz

**PARROQUIA:** O Castro de Ouro (San Salvador)

**CLASIFICACIÓN DO SOLO:** SNR

**CÓD. PLANO INF.:** AMAP\_03PINF\_0401, PINF\_05CAT\_0009A-0307

**COORDENADAS X/Y ETRS89 UTM29:**  
628263.72 / 4820659.13

**CÓD. PLANO ORD.:** PORD\_04SUC\_0009A-1334, PORD\_02CL\_0009A-0307

**CÓDIGO SU/SNR/SUB:** SNR-0401

**CLASIFICACIÓN, CATEGORÍA E TIPO**

**CLASIFICACIÓN:** CAT

**TIPO:** Etnolóxico

**CATEGORÍA:** Monumento

**DESCRIPCIÓN**

Hórreo de tres claros situado a escasa distancia de unha vivenda tamén recollida no Catálogo (A066), sustentado por dúas cepas de perpiaño de granito, na que son observables restos de enfusado, dispostas nos extremo da estrutura; dous pares de pés, dispostos nos apoios intermedios, monolíticos e de sección cadrada, co treito central oitavado. Tornarratos pasantes. Cámara mixta, con penais de perpiaño de granito e doelas de madeira. Cuberta de lousa resolta a catro augas.

**ESTADO DE CONSERVACIÓN**

Malo

**DETERMINACIÓN PARA A SÚA CONSERVACIÓN**

Rehabilitación

**NIVEL DE PROTECCIÓN**

Intehral

**ACTUACIÓNS AUTORIZABLES**

**ORDENANZA DE APLICACIÓN:** Normativa de protección do patrimonio cultural do PBM.

**ACTUACIÓNS AUTORIZABLES:** As referidas no art 7.1 da normativa. Conforme ao disposto no art 42 Lei 5/2016, do 4 de maio, do patrimonio cultural de Galicia

**ACTUACIÓNS ADICIONAIS CORRECTORAS:** Os traballos de rehabilitación deberán ter en conta os valores patrimoniais da construción

**USO ACTUAL**

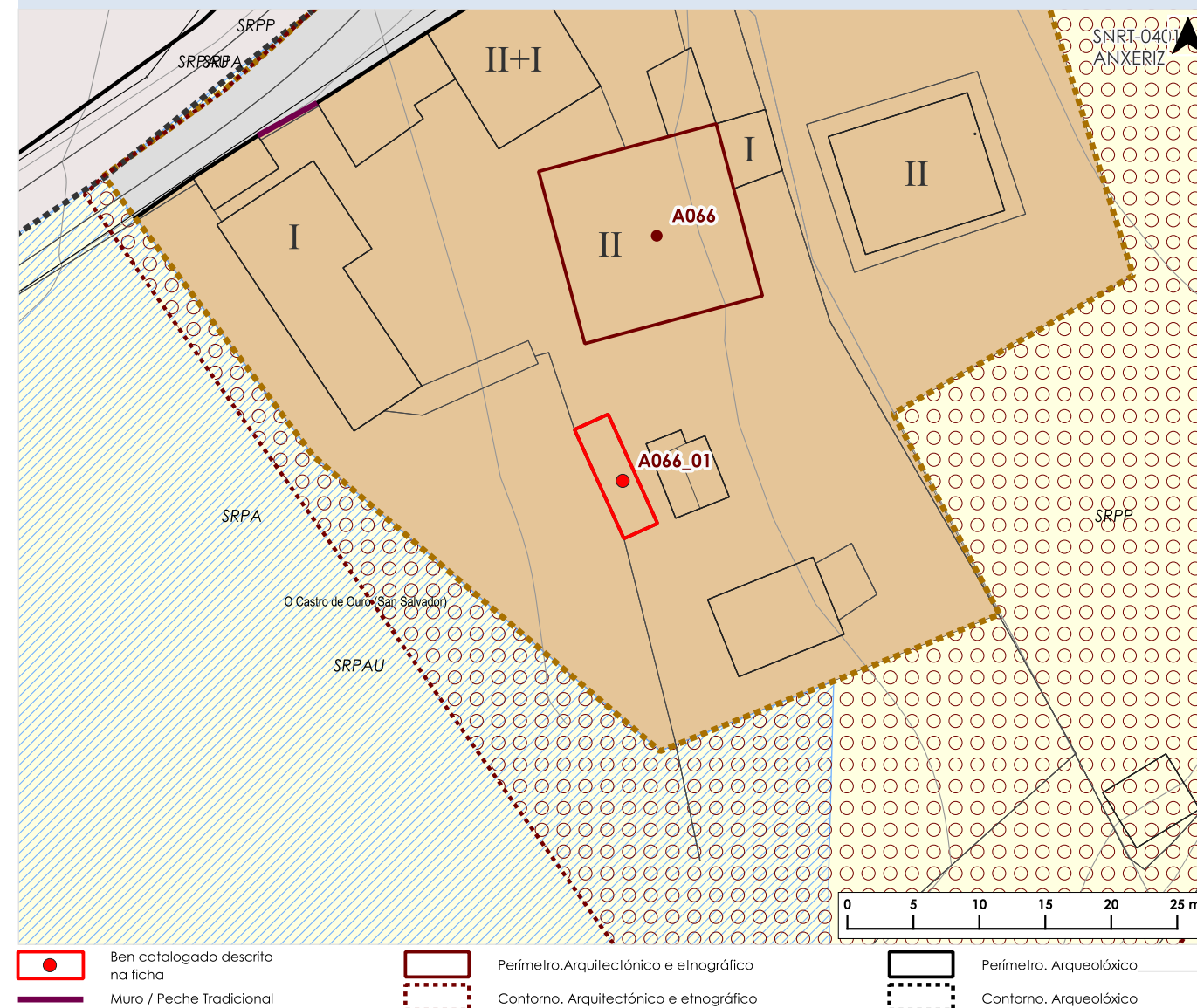
Sen uso

**CONTORNO DE PROTECCIÓN**

Contorno específico

(O contorno de protección completo pode consultarse nos planos de ordenación).

**DOCUMENTACIÓN GRÁFICA**



**FOTOGRAFÍAS DO ELEMENTO CATALOGADO**



**DATOS IDENTIFICATIVOS DO ELEMENTO CATALOGADO**

**NOME:** Vivenda en As Acernadas

**CÓDIGO PBM:** A067  
**CÓDIGO GA:**

**LOCALIZACIÓN**

**LUGAR:** A Torre / As Acernadas

**PARROQUIA:** Lagoa (San Vicente)

**CLASIFICACIÓN DO SOLO:** SNR

**CÓD. PLANO INF.:** AMAP\_03PINF\_0502, PINF\_05CAT\_0009A-0208

**COORDENADAS X/Y ETRS89 UTM29:**  
625407.79 / 4818627.67

**CÓD. PLANO ORD.:** AMAP\_04PORD\_0502, PORD\_02CL\_0009A-0208

**CÓDIGO SU/SNR/SUB:** SNR-0502

**CLASIFICACIÓN, CATEGORÍA E TIPO**

**CLASIFICACIÓN:** CAT

**TIPO:** Arquitectónico

**CATEGORÍA:** Monumento

**DESCRIPCIÓN**

Existen referencias da existencia neste lugar dunha torre edificada durante a Segunda Guerra Irmandiña e que posteriormente, segundo a tradición popular, foi Cárcere da Inquisición. Actualmente, existe un edificio construído en mampostería de granito, de planta rectangular e cuberta de lousa a dúas augas, con numerosas adicións, algunhas delas actuais (fábricas de ladrillo). Presenta dúas plantas, accedéndose á superior por medio dun patín. Un dos ocos da planta baixa é executado mediante un arco, actualmente tapiado en parte. Asociado á edificación principal existe un hórreo (A067\_01) na parte posterior.

**ESTADO DE CONSERVACIÓN**

Malo

**DETERMINACIÓNS PARA A SÚA CONSERVACIÓN**

Rehabilitación da edificación tradicional e eliminación de todos aqueles engadidos recentes que lle restan valor.

**NIVEL DE PROTECCIÓN**

Estructural

**ACTUACIÓNS AUTORIZABLES**

**ORDENANZA DE APLICACIÓN:** Normativa de protección do patrimonio cultural do PBM.

**ACTUACIÓNS AUTORIZABLES:** As referidas no art 7.2 da normativa. Conforme ao disposto no art 42 Lei 5/2016, do 4 de maio, do patrimonio cultural de Galicia

**ACTUACIÓNS ADICIONAIS CORRECTORAS:** Os traballos de rehabilitación deberán ter en conta os valores patrimoniais da construción

**USO ACTUAL**

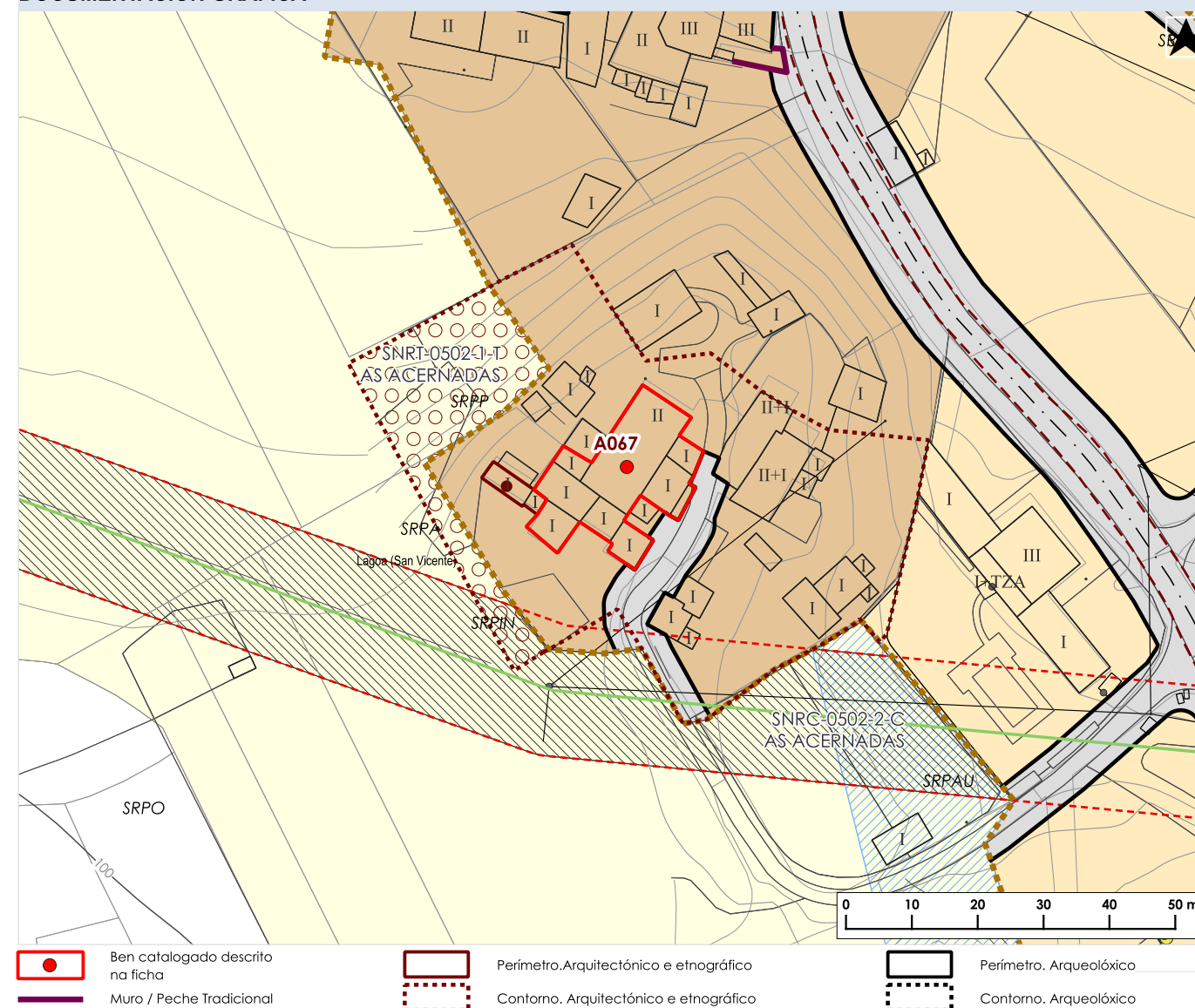
Sen datos

**CONTORNO DE PROTECCIÓN**

Contorno específico

(O contorno de protección completo pode consultarse nos planos de ordenación).

**DOCUMENTACIÓN GRÁFICA**



**FOTOGRAFÍAS DO ELEMENTO CATALOGADO**



Documento aprobado definitivamente por orde da conselleira de Vivenda e Planificación de Infraestruturas do 28.05.2025, logo de ser informado favorablemente polo Pleno da Xunta Consultiva en Materia de Ordenación do Territorio e Urbanismo do 14.05.2025.

CVE: N0w4FLU1dkk2  
Verificación: https://sede.xunta.es/cve



**DATOS IDENTIFICATIVOS DO ELEMENTO CATALOGADO**

**NOME:** Hórreo en As Acernadas

**CÓDIGO PBM:** A067\_01  
**CÓDIGO GA:**

**LOCALIZACIÓN**

**LUGAR:** A Torre / As Acernadas  
**PARROQUIA:** Lagoa (San Vicente)

**CLASIFICACIÓN DO SOLO:** SNR  
**CÓD. PLANO INF.:** AMAP\_03PINF\_0502, PINF\_05CAT\_0009A-0208

**COORDENADAS X/Y ETRS89 UTM29:**  
625389.52 / 4818624.75

**CÓD. PLANO ORD.:** AMAP\_04PORD\_0502, PORD\_02CL\_0009A-0208  
**CÓDIGO SU/SNR/SUB:** SNR-0502

**CLASIFICACIÓN, CATEGORÍA E TIPO**

**CLASIFICACIÓN:** CAT  
**CATEGORÍA:** Monumento

**TIPO:** Etnolóxico

**DESCRIPCIÓN**

Hórreo de grandes dimensións e no que poden distinguirse varias fases construtivas. Formado, inicialmente, por dous corpos sostidos por tres pares de piares de gran altura e ampla sección, construídos en perpiaño de granito de coidada execución, planta cuadrangular e arestas biseladas. Tornaratos de granito. A cámara é de construción mixta, presenta un penal de perpiaño de granito, polo que se facía o acceso, por medio dunha pasarela elevada. O penal oposto, actualmente desaparecido, debeu ter unha configuración semellante ao conservado; doelas de madeira. Cuberta de lousa, resolta a dúas augas. Nunha ampliación posterior, a pasarela de acceso ao hórreo foi integrada neste, formando un novo claro, pechado por doelas de madeira semellantes ás da cámara e prolongando a cuberta a dúas augas.

**ESTADO DE CONSERVACIÓN**

Malo

**DETERMINACIÓNS PARA A SÚA CONSERVACIÓN**

Rehabilitación do elemento eliminando os engadidos recentes que lle restan valor.

**NIVEL DE PROTECCIÓN**

Integral

**ACTUACIÓNS AUTORIZABLES**

**ORDENANZA DE APLICACIÓN:** Normativa de protección do patrimonio cultural do PBM.

**ACTUACIÓNS AUTORIZABLES:** As referidas no art 7.1 da normativa. Conforme ao disposto no art 42 Lei 5/2016, do 4 de maio, do patrimonio cultural de Galicia

**ACTUACIÓNS ADICIONAIS CORRECTORAS:** Os traballos de rehabilitación deberán ter en conta os valores patrimoniais da construción, así com as súas fases construtivas, debendo manter a diferenciación entre elas

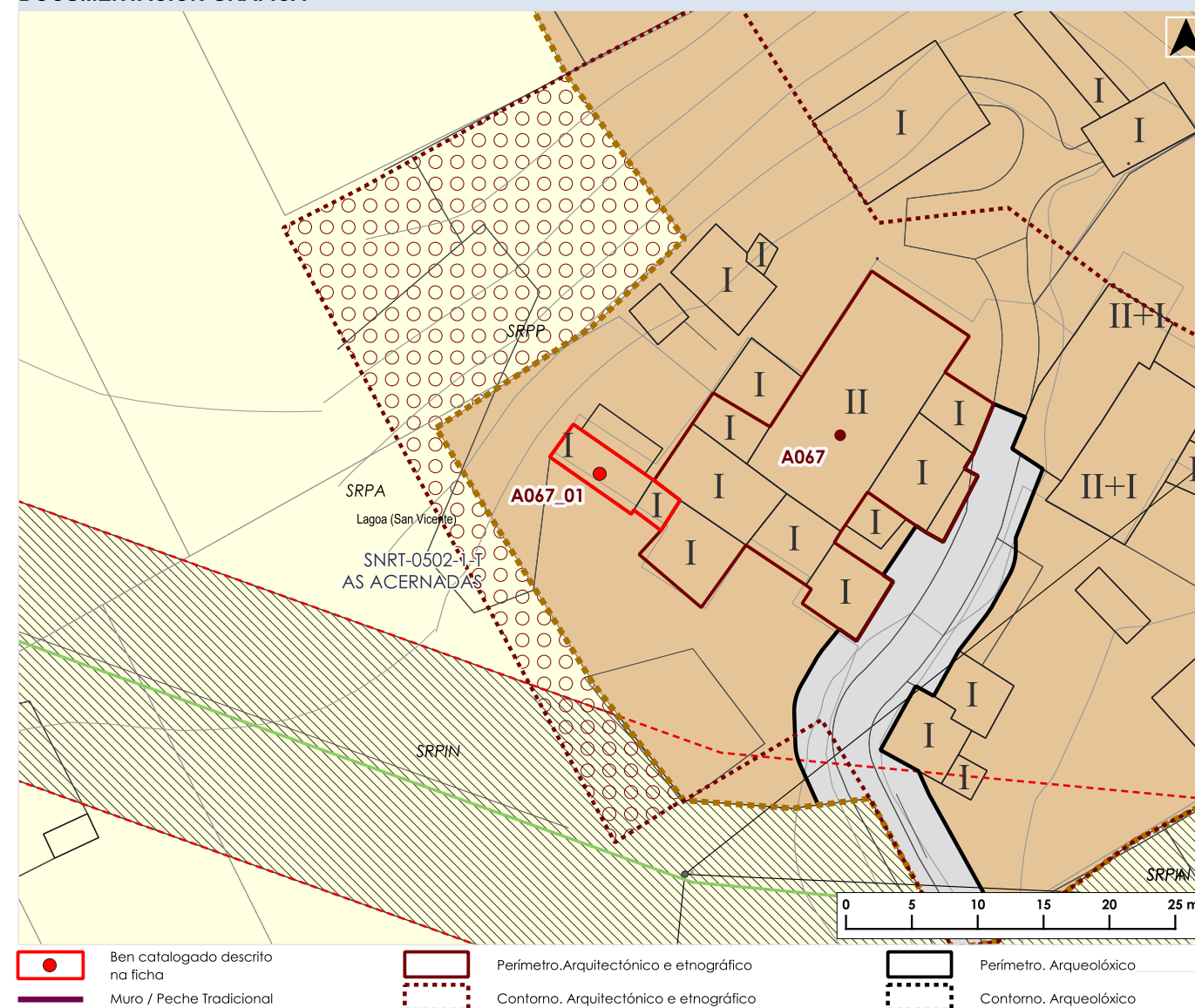
**USO ACTUAL**

Sen uso

**CONTORNO DE PROTECCIÓN**

Contorno específico  
(O contorno de protección completo pode consultarse nos planos de ordenación).

**DOCUMENTACIÓN GRÁFICA**



**FOTOGRAFÍAS DO ELEMENTO CATALOGADO**



**DATOS IDENTIFICATIVOS DO ELEMENTO CATALOGADO**

**NOME:** Ponte en Santa Mariña

**CÓDIGO PBM:** A068  
**CÓDIGO GA:**

**LOCALIZACIÓN**

**LUGAR:** Santa Mariña

**PARROQUIA:** San Pedro de Mor (San Pedro)

**CLASIFICACIÓN DO SOLO:** SR

**CÓD. PLANO INF.:** PINF\_05CAT\_0009A-0307

**COORDENADAS X/Y ETRS89 UTM29:**  
626812.23 / 4820580.48

**CÓD. PLANO ORD.:** PORD\_02CL\_0009A-0307

**CÓDIGO SU/SNR/SUB:**

**CLASIFICACIÓN, CATEGORÍA E TIPO**

**CLASIFICACIÓN:** CAT

**TIPO:** Arquitectónico

**CATEGORÍA:** Monumento

**DESCRIPCIÓN**

Ponte sustentada sobre varias cepas de fábrica de pedra cintada nas xuntas que contan cun remate sinxelo curvo a modo de tallamar. A plataforma de tránsito e as varandas están realizadas con materiais e técnicas construtivas recentes e non harmonizan ben cos soportes. A escasa distancia da ponte localízase un muiño (E058).

**ESTADO DE CONSERVACIÓN**

Bo

**DETERMINACIÓN PARA A SÚA CONSERVACIÓN**

Deberanse levar a cabo aquelas labores de conservación e mantemento que permitan que o ben se manteña en bo estado, nomeadamente as relativas á conservación da fábrica das cepas así como a evitar a acumulación de vexetación na canle que poda por en risco a visibilidade e a estabilidade da ponte.

**NIVEL DE PROTECCIÓN**

Estructural para os elementos orixinais da ponte.

**ACTUACIÓN AUTORIZABLES**

**ORDENANZA DE APLICACIÓN:** Normativa de protección do patrimonio cultural do PBM.

**ACTUACIÓN AUTORIZABLES:** As referidas no art 7.2 da normativa. Conforme ao disposto no art 42 Lei 5/2016, do 4 de maio, do patrimonio cultural de Galicia

**ACTUACIÓN ADICIONAIS CORRECTORAS:** Naquelas actuacións que se acometan sobre a ponte procurárase unha adecuada harmonización cos elementos de soporte orixinais da mesma.

**USO ACTUAL**

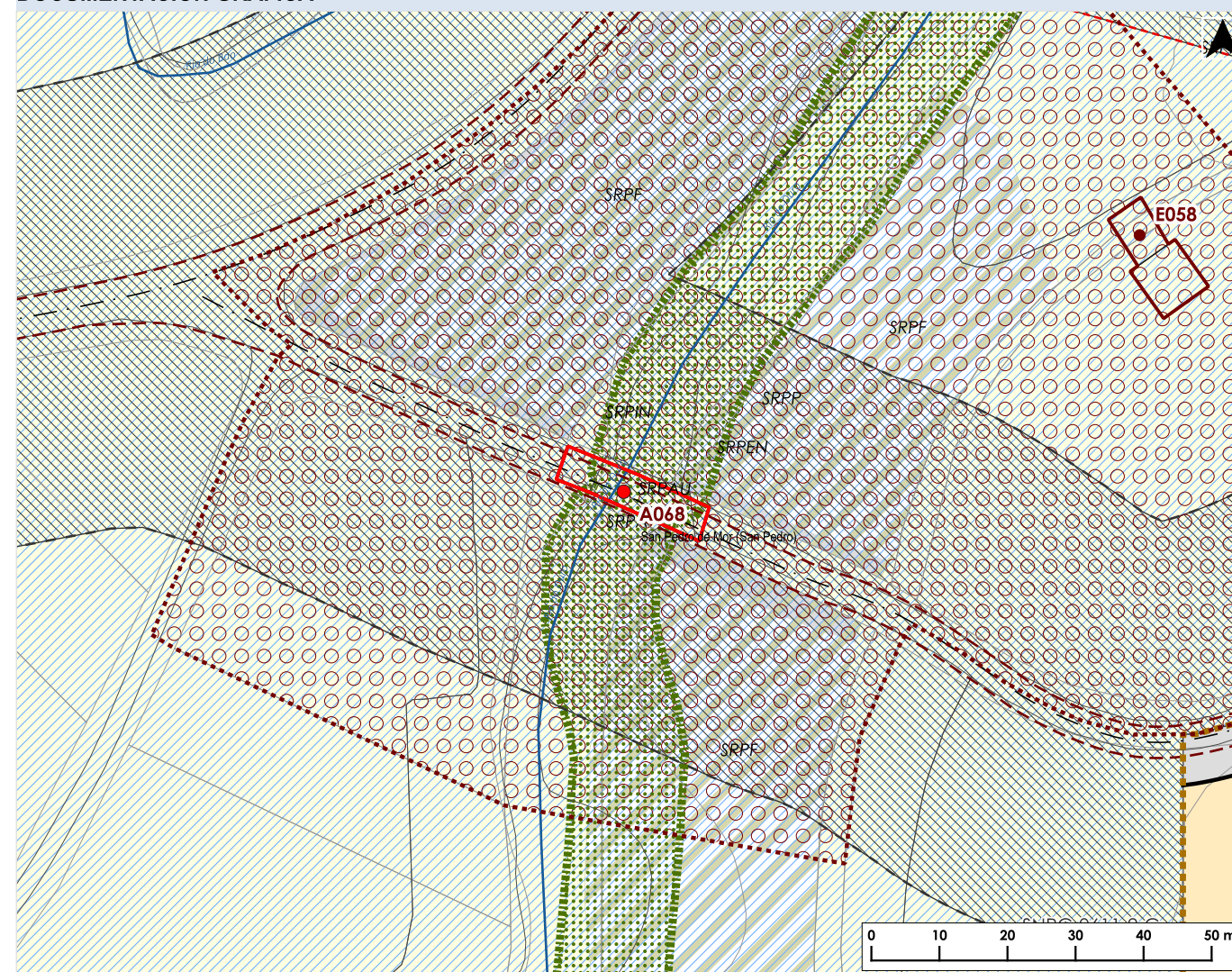
Infraestrutura viaria

**CONTORNO DE PROTECCIÓN**

Contorno específico.

(O contorno de protección completo pode consultarse nos planos de ordenación).

**DOCUMENTACIÓN GRÁFICA**



|  |                                  |  |   |  |                         |
|--|----------------------------------|--|---|--|-------------------------|
|  | Ben catalogado descrito na ficha |  | Perímetro. Arquitectónico e etnográfico |  | Perímetro. Arqueolóxico |
|  | Muro / Peche Tradicional         |  | Contorno. Arquitectónico e etnográfico  |  | Contorno. Arqueolóxico  |

**FOTOGRAFÍAS DO ELEMENTO CATALOGADO**



**DATOS IDENTIFICATIVOS DO ELEMENTO CATALOGADO**

**NOME:** Ponte de Beloi

**CÓDIGO PBM:** A069  
**CÓDIGO GA:**

**LOCALIZACIÓN**

**LUGAR:** Beloi

**PARROQUIA:** Lagoa (San Vicente)

**CLASIFICACIÓN DO SOLO:** SNR

**CÓD. PLANO INF.:** AMAP\_03PINF\_0506, PINF\_05CAT\_0009A-0208

**COORDENADAS X/Y ETRS89 UTM29:**  
625788.7 / 4819369.93

**CÓD. PLANO ORD.:** AMAP\_04PORD\_0506, PORD\_02CL\_0009A-0208

**CÓDIGO SU/SNR/SUB:** SNR-0506

**CLASIFICACIÓN, CATEGORÍA E TIPO**

**CLASIFICACIÓN:** CAT

**TIPO:** Arquitectónico

**CATEGORÍA:** Monumento

**DESCRIPCIÓN**

Ponte de dous tramos cunha cepa central de fábrica de pedra. A plataforma de tránsito e as varandas están realizadas con materiais e técnicas construtivas recentes e non harmonizan cos elementos máis tradicionais da base.

**ESTADO DE CONSERVACIÓN**

Regular

**DETERMINACIÓN PARA A SÚA CONSERVACIÓN**

Deberanse levar a cabo aquelas labores de conservación e mantemento que permitan que o ben se manteña en bo estado, nomeadamente as relativas á conservación dos elementos de fábrica de pedra dos soportes e a evitar a acumulación de vexetación na canle que poda por en risco a visibilidade e a estabilidade da ponte.

**NIVEL DE PROTECCIÓN**

Estructural para os elementos orixinais da ponte.

**ACTUACIÓNS AUTORIZABLES**

**ORDENANZA DE APLICACIÓN:** Normativa de protección do patrimonio cultural do PBM.

**ACTUACIÓNS AUTORIZABLES:** As referidas no art 7.2 da normativa. Conforme ao disposto no art 42 Lei 5/2016, do 4 de maio, do patrimonio cultural de Galicia

**ACTUACIÓNS ADICIONAIS CORRECTORAS:** Naquelas actuacións que se acometan sobre a ponte procurárase unha adecuada harmonización cos elementos de soporte orixinais da mesma.

**USO ACTUAL**

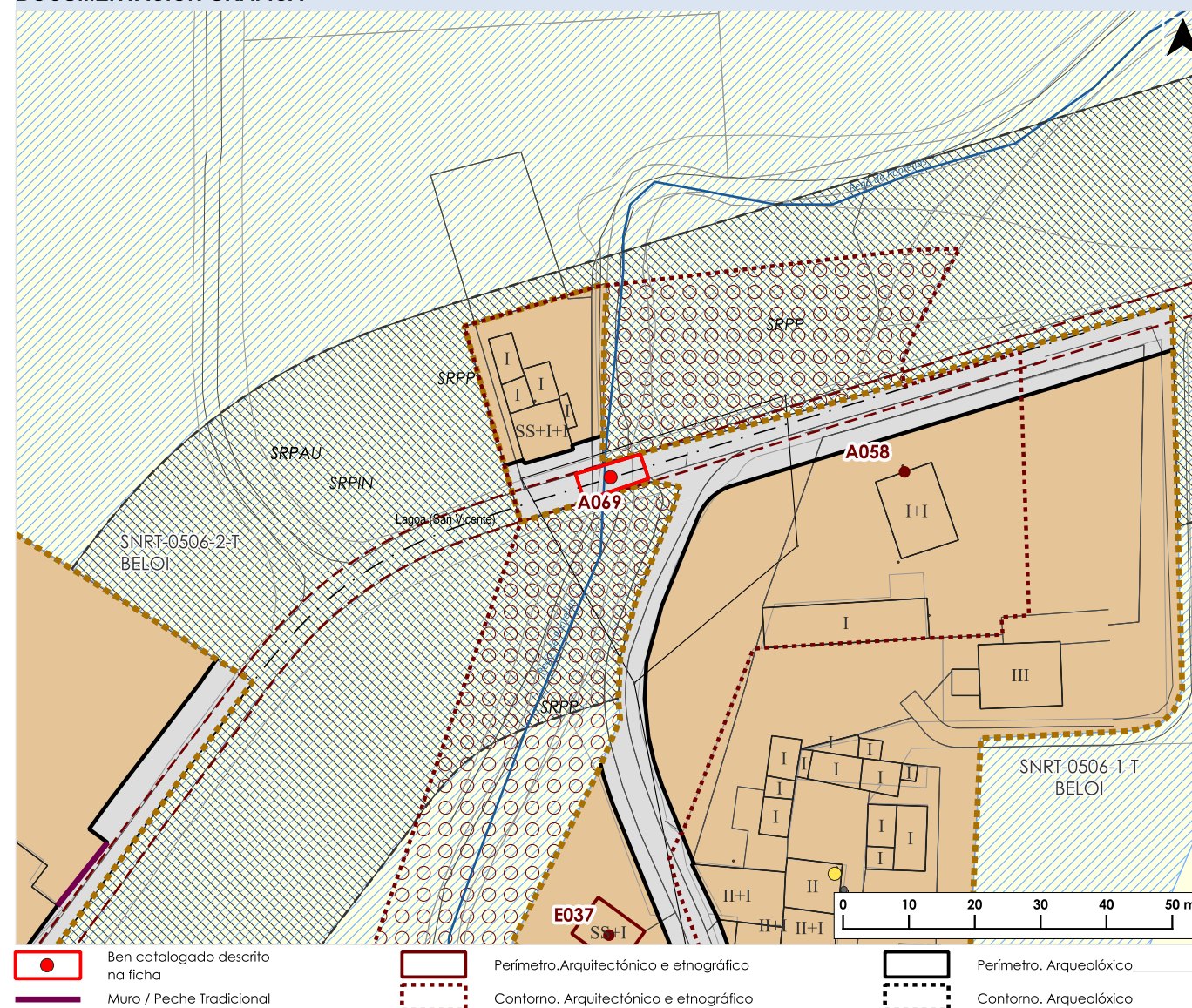
Infraestrutura viaria

**CONTORNO DE PROTECCIÓN**

Contorno específico.

(O contorno de protección completo pode consultarse nos planos de ordenación).

**DOCUMENTACIÓN GRÁFICA**



**FOTOGRAFÍAS DO ELEMENTO CATALOGADO**



Documento aprobado definitivamente por orde da conselleira de Vivenda e Planificación de Infraestruturas do 28.05.2025, logo de ser informado favorablemente polo Pleno da Xunta Consultiva en Materia de Ordenación do Territorio e Urbanismo do 14.05.2025

CVE: N0w4FLU1dkk2  
Verificación: https://sede.xunta.es/cve



**DATOS IDENTIFICATIVOS DO ELEMENTO CATALOGADO**

**NOME:** Casa de Cachín

**CÓDIGO PBM:** A070  
**CÓDIGO GA:**

**LOCALIZACIÓN**

**LUGAR:** Cachín

**PARROQUIA:** Lagoa (San Vicente)

**CLASIFICACIÓN DO SOLO:** SR

**CÓD. PLANO INF.:** PINF\_05CAT\_0009A-0307

**COORDENADAS X/Y ETRS89 UTM29:**  
626355.63 / 4820850.9

**CÓD. PLANO ORD.:** PORD\_02CL\_0009A-0307

**CÓDIGO SU/SNR/SUB:**

**CLASIFICACIÓN, CATEGORÍA E TIPO**

**CLASIFICACIÓN:** CAT

**TIPO:** Arquitectónico

**CATEGORÍA:** Monumento

**DESCRIPCIÓN**

Edificación de planta rectangular, construída en cachotería de granito con reforzos de fábrica de mellor labra en esquinas e ocós; presenta planta baixa e unha altura así como un aparente aproveitamento do espazo baixocuberta para o cal ademais de outros se abren ocós de certa dimensión nas fachadas laterais. Por outra parte na fachada principal en planta baixa obsérvase a presenza de dous porches, un dos cales semella que poda ser orixinal, ou en todo caso máis antigo, con peches de pedra e cuberta de louxa, e outro máis recente e de maior dimensión executado con técnicas e materiais actuais. No primeiro andar da fachada principal, sobresaen dous pequenos balcóns con varanda metálica decorada con motivos xeométricos en tanto que na oposta no canto de balcón, unha das fiestras e substituída por unha porta retranqueada que ten como límite unha pequena varanda metálica. A cuberta é a dúas augas con remate de louxa e conta no cumio e nas zonas máis baixas con elementos prismáticos de pedra, probablemente para evitar o movemento das pezas de cubrición. Os vans atópanse distribuídos polo xeral ritmicamente nas fachadas e pola forma dos ocós parece que algunhas das fiestras puideron contar nalgún momento con contras. Mantéñense parte das carpintarías orixinais de madeira aínda que noutros casos obsérvase que estas foron substituídas por outras que tentan reproducir as características cromáticas e de forma das anteriores. na parcela existen outras edificacións de tipo tradicional entre as que se atopa un hórreo (A070\_01).

**ESTADO DE CONSERVACIÓN**

Bo

**DETERMINACIÓNS PARA A SÚA CONSERVACIÓN**

Deberanse levar a cabo as labores de conservación e mantemento periódicas que permitan que o ben se manteña en bo estado.

**NIVEL DE PROTECCIÓN**

Estrutural

**ACTUACIÓNS AUTORIZABLES**

**ORDENANZA DE APLICACIÓN:** Normativa de protección do patrimonio cultural do PBM.

**ACTUACIÓNS AUTORIZABLES:** As referidas no art 7.2 da normativa. Conforme ao disposto no art 42 Lei 5/2016, do 4 de maio, do patrimonio cultural de Galicia

**ACTUACIÓNS ADICIONAIS CORRECTORAS:**

**USO ACTUAL**

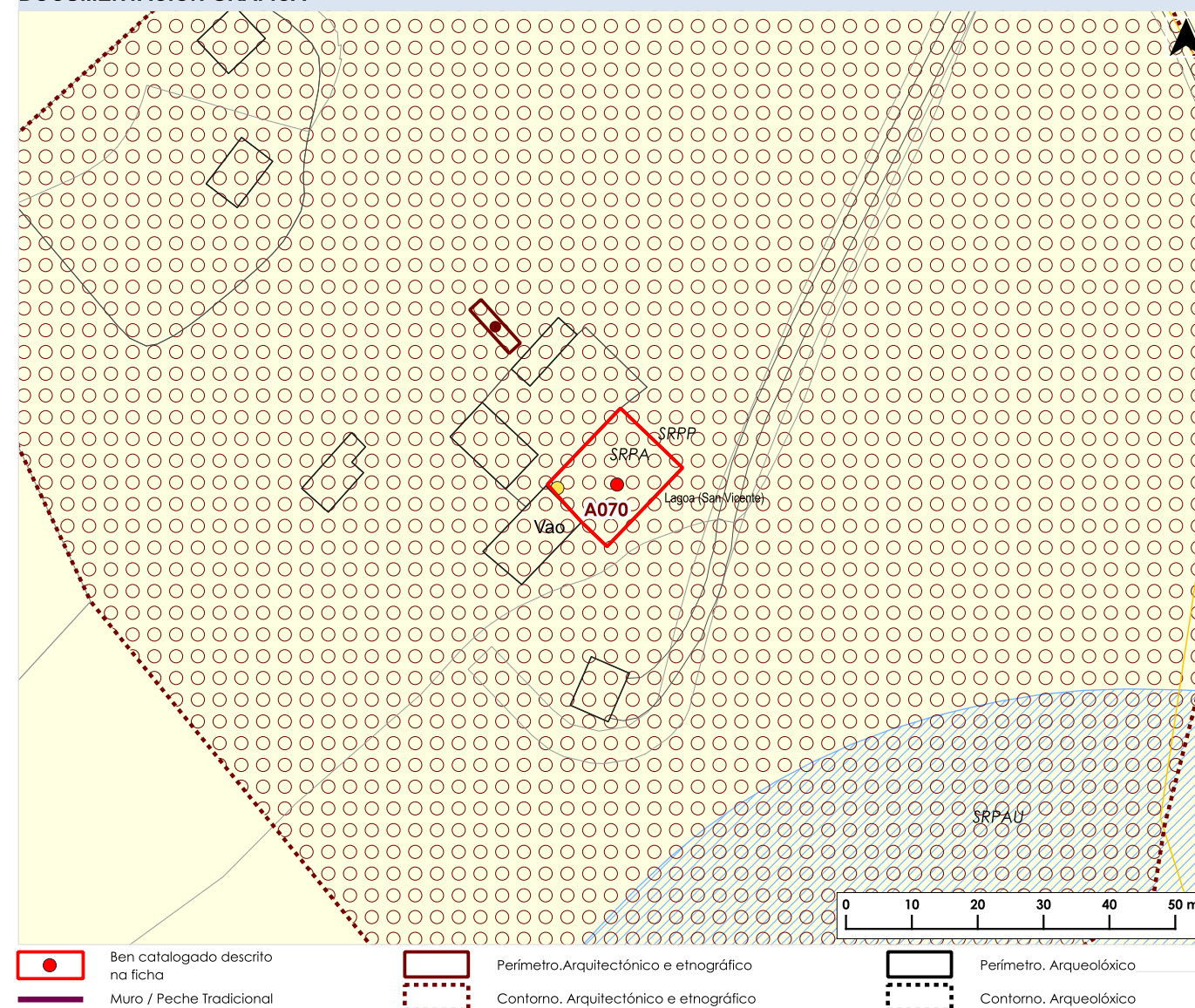
Residencial

**CONTORNO DE PROTECCIÓN**

Contorno específico.

(O contorno de protección completo pode consultarse nos planos de ordenación).

**DOCUMENTACIÓN GRÁFICA**



**FOTOGRAFÍAS DO ELEMENTO CATALOGADO**



**DATOS IDENTIFICATIVOS DO ELEMENTO CATALOGADO**

**NOME:** Hórreo na Casa de Cachín

**CÓDIGO PBM:** A070\_01  
**CÓDIGO GA:**

**LOCALIZACIÓN**

**LUGAR:** Cachín

**PARROQUIA:** Lagoa (San Vicente)

**CLASIFICACIÓN DO SOLO:** SR

**CÓD. PLANO INF.:** PINF\_05CAT\_0009A-0307

**COORDENADAS X/Y ETRS89 UTM29:**  
626337.14 / 4820874.88

**CÓD. PLANO ORD.:** PORD\_02CL\_0009A-0307

**CÓDIGO SU/SNR/SUB:**

**CLASIFICACIÓN, CATEGORÍA E TIPO**

**CLASIFICACIÓN:** CAT

**TIPO:** Etnolóxico

**CATEGORÍA:** Monumento

**DESCRIPCIÓN**

Hórreo de tres claros cos penais sobre cadansúa cepa, ás que se lle suman dúas máis en tramos internos baixo da cámara, contando todas con tornarratos na súa parte superior, realizados, tanto no caso dos alzados como das bases, mediante bloques de pedra. O claro central atópase pechado entre as cepas mediante paramentos de fábrica recebados e pintados. A cámara está conformada por unha estrutura mixta, con traves de pedra sobre os tornarratos nas que descansan dous pares de piares de granito que serven de apoio intermedio aos elementos de cubrición, mentres que os peches dos costais se realizan con doelas de madeira. A cuberta é a catro augas con remate de louxa e dispón de elementos pitamidaís de pedra para evitar o movemento das pezas de cubrición. O elemento atópase dentro da parcela na que se localiza unha vivenda tamén catalogada (A070).

**ESTADO DE CONSERVACIÓN**

Bo

**DETERMINACIÓNS PARA A SÚA CONSERVACIÓN**

Eliminación de engadidos recentes de peche entre as cepas centrais.

**NIVEL DE PROTECCIÓN**

Integral

**ACTUACIÓNS AUTORIZABLES**

**ORDENANZA DE APLICACIÓN:** Normativa de protección do patrimonio cultural do PBM.

**ACTUACIÓNS AUTORIZABLES:** As referidas no art 7.1 da normativa. Conforme ao disposto no art 42 Lei 5/2016, do 4 de maio, do patrimonio cultural de Galicia

**ACTUACIÓNS ADICIONAIS CORRECTORAS:**

**USO ACTUAL**

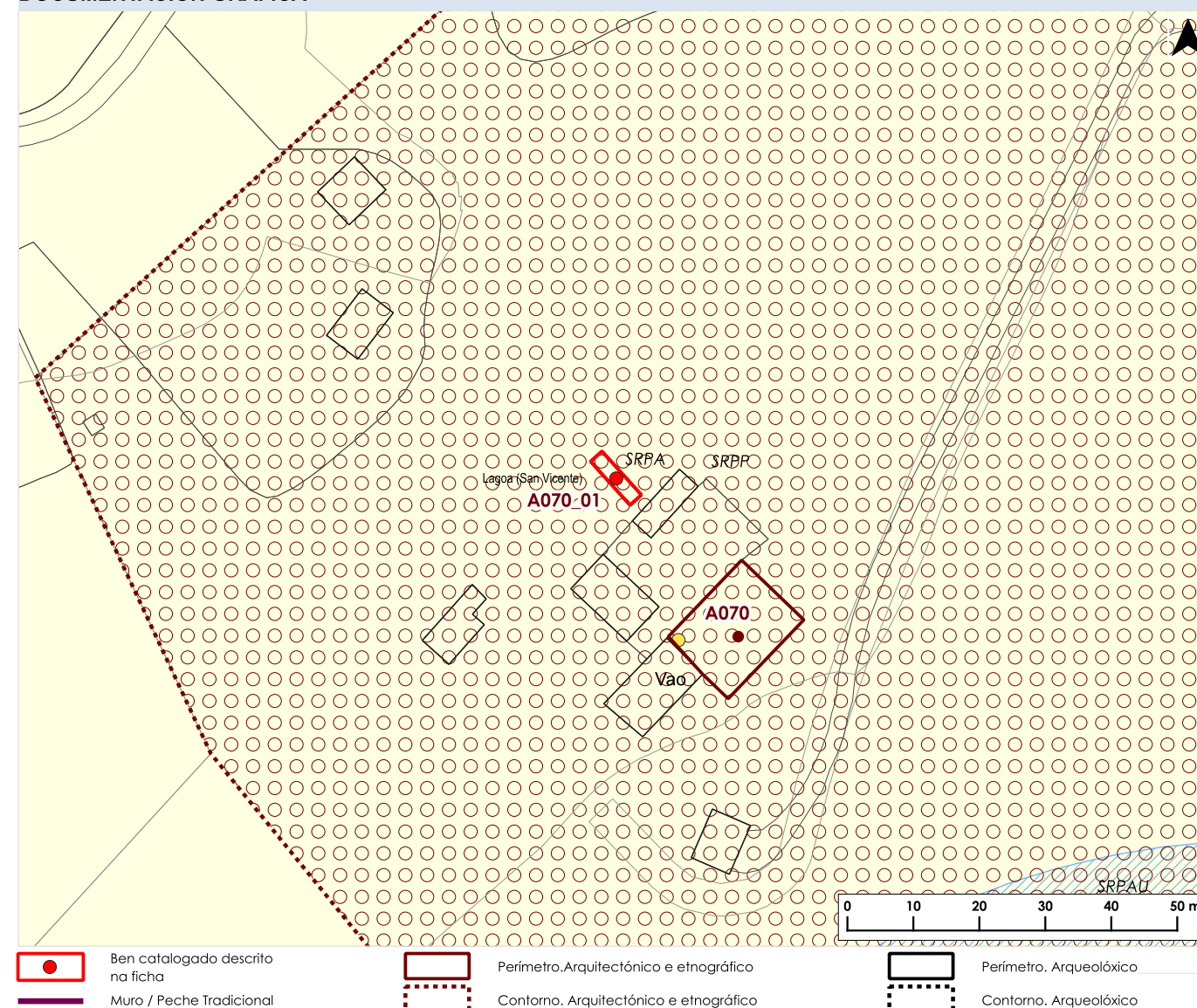
Sen uso

**CONTORNO DE PROTECCIÓN**

Contorno específico

(O contorno de protección completo pode consultarse nos planos de ordenación).

**DOCUMENTACIÓN GRÁFICA**



**FOTOGRAFÍAS DO ELEMENTO CATALOGADO**



**DATOS IDENTIFICATIVOS DO ELEMENTO CATALOGADO**

**NOME:** Vivenda en Cazás

**CÓDIGO PBM:** A071  
**CÓDIGO GA:**

**LOCALIZACIÓN**

**LUGAR:** Agrela

**PARROQUIA:** Lagoa (San Vicente)

**CLASIFICACIÓN DO SOLO:** SNR

**CÓD. PLANO INF.:** AMAP\_03PINF\_0521, PINF\_05CAT\_0009A-0207

**COORDENADAS X/Y ETRS89 UTM29:**  
625227.45 / 4820501.01

**CÓD. PLANO ORD.:** AMAP\_04PORD\_0521, PORD\_02CL\_0009A-0207

**CÓDIGO SU/SNR/SUB:** SNR-0521

**CLASIFICACIÓN, CATEGORÍA E TIPO**

**CLASIFICACIÓN:** CAT

**TIPO:** Arquitectónico

**CATEGORÍA:** Monumento

**DESCRIPCIÓN**

Edificación de planta sensiblemente rectangular, construída en cachotería de granito con reforzos de fábrica de mellor labra en esquinas e ocos; presenta planta baixa e unha altura. Tendo en conta as características construtivas da fachada e tal e como se amosa nun dos lenzos, as fábricas estarían rematadas mediante recebo de morteiro que logo se pintaba, agás nas zonas de reforzo de ocos e esquinas. A cuberta é a varias augas con remate de louxa e conta con elementos prismáticos de pedra, probablemente para evitar o movemento das pezas de cubrición. Os vans atópanse distribuídos polo xeral ritmicamente nas fachadas. Dentro da mesma parcela localízanse outras edificacións auxiliares de tipo tradicional para usos auxiliares do principal.

**ESTADO DE CONSERVACIÓN**

Bo

**DETERMINACIÓN PARA A SÚA CONSERVACIÓN**

Deberanse substituír os canlóns e baixantes por outros que harmonicen mellor coas características do ben. A totalidade das fachadas deberán ser recebadas e pintadas nas zonas de mampostería, agás nas pezas de reforzos de esquinas e ocos, para homoxeneizar a imaxe exterior da edificación.

**NIVEL DE PROTECCIÓN**

Estrutural

**ACTUACIÓNS AUTORIZABLES**

**ORDENANZA DE APLICACIÓN:** Normativa de protección do patrimonio cultural do PBM.

**ACTUACIÓNS AUTORIZABLES:** As referidas no art 7.2 da normativa. Conforme ao disposto no art 42 Lei 5/2016, do 4 de maio, do patrimonio cultural de Galicia

**ACTUACIÓNS ADICIONAIS CORRECTORAS:** Deberanse levar a cabo as labores de conservación e mantemento periódicas que permitan que o ben se manteña en bo estado.

**USO ACTUAL**

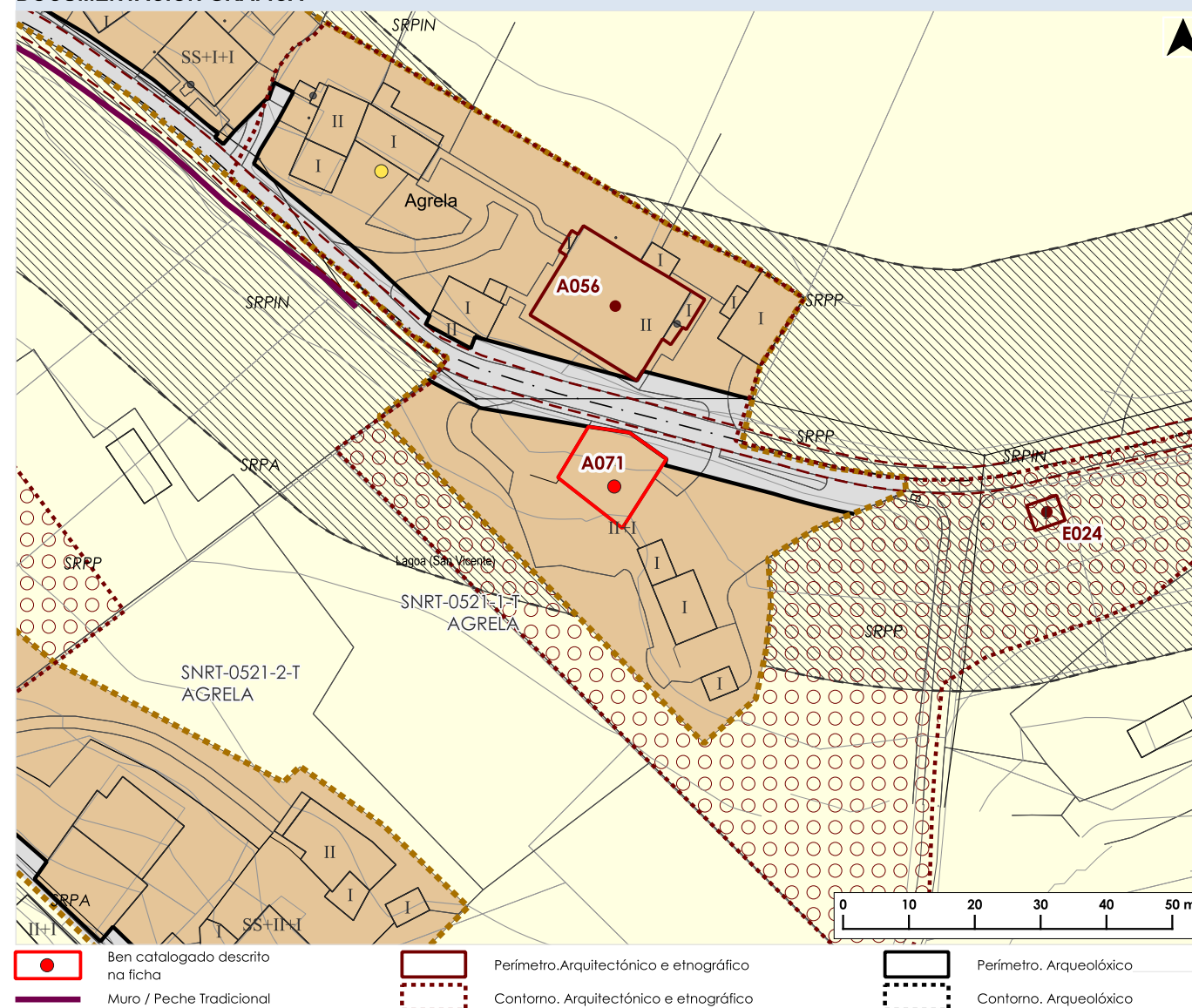
Residencial

**CONTORNO DE PROTECCIÓN**

Contorno específico.

(O contorno de protección completo pode consultarse nos planos de ordenación).

**DOCUMENTACIÓN GRÁFICA**



**FOTOGRAFÍAS DO ELEMENTO CATALOGADO**



Documento aprobado definitivamente por orde da conselleira de Vivenda e Planificación de Infraestruturas do 28.05.2025, logo de ser informado favorablemente polo Pleno da Xunta Consultiva en Materia de Ordenación do Territorio e Urbanismo do 14.05.2025.

CVE: N0w4FLU1dkk2  
Verificación: https://sede.xunta.es/cve



DATOS IDENTIFICATIVOS DO ELEMENTO CATALOGADO

**NOME:** Cemiterio parroquial de As Oiras

**CÓDIGO PBM:** A072  
**CÓDIGO GA:**

LOCALIZACIÓN

**LUGAR:** As Oiras

**PARROQUIA:** As Oiras (San Mamede)

**CLASIFICACIÓN DO SOLO:** SR

**CÓD. PLANO INF.:** PINF\_05CAT\_0024A-0201

**COORDENADAS X/Y ETRS89 UTM29:**  
625972.49 / 4815884.33

**CÓD. PLANO ORD.:** PORD\_02CL\_0024A-0201

**CÓDIGO SU/SNR/SUB:**

CLASIFICACIÓN, CATEGORÍA E TIPO

**CLASIFICACIÓN:** CAT

**TIPO:** Arquitectónico

**CATEGORÍA:** Monumento

DESCRIPCIÓN

Cemiterio parroquial da parroquia de As Oiras conformado por un recinto en cuxo acceso presenta un lenzo de muro de fábrica de pedra no que de destaca o elemento de acceso ao interior cun van alintelado rematado cunha cornixa sobre a que descansa unha peaña e sobre ela a cruz de brazos de sección cadrada con arestas biseladas sen figuración. No seu interior localízanse unha serie de nichos de maior antigüidade e unha parte de máis recente execución. Este elemento atópase a carón da igrexa parroquial (A035), no adro da cal atópase un cruceiro (E022) que ao parecer antigüamente que se atopaba no propio cemiterio, e da casa reitoral (A060), hoxe en ruínas.

ESTADO DE CONSERVACIÓN

Bo

DETERMINACIÓNS PARA A SÚA CONSERVACIÓN

Levaranse a cabo as labores de conservación e mantemento periódicos do conxunto para que este se atope en bo estado.

NIVEL DE PROTECCIÓN

Integral no que se refire á cruz e estrutural no caso dos elementos de peche fachada principal e nichos de pedra de maior antigüidade

ACTUACIÓNS AUTORIZABLES

**ORDENANZA DE APLICACIÓN:** Normativa de protección do patrimonio cultural do PBM.

**ACTUACIÓNS AUTORIZABLES:** As referidas nos artigos 7.1 e 7.2 da normativa. Conforme ao disposto no art 42 Lei 5/2016, do 4 de maio, do patrimonio cultural de Galicia

**ACTUACIÓNS ADICIONAIS CORRECTORAS:**

USO ACTUAL

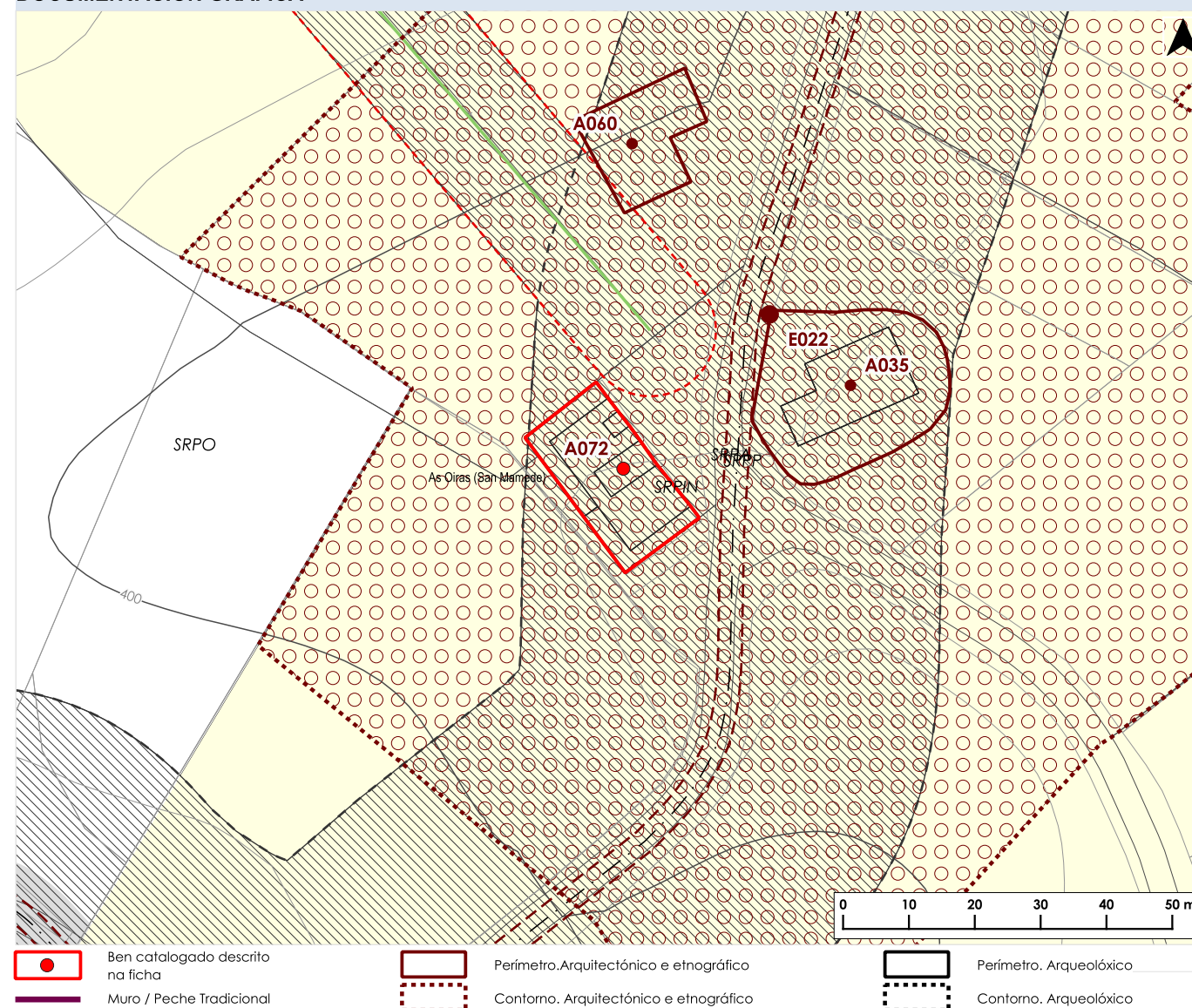
Relixioso

CONTORNO DE PROTECCIÓN

Contorno específico.

(O contorno de protección completo pode consultarse nos planos de ordenación).

DOCUMENTACIÓN GRÁFICA



FOTOGRAFÍAS DO ELEMENTO CATALOGADO

