

ANEXO Nº 1. CATALOGO DE EDIFICIOS Y ELEMENTOS A CONSERVAR

1. EDIFICIOS, CONJUNTOS Y ELEMENTOS DE INTERES HISTORICO ARTISTICO OBJETO DE PROTECCION INTEGRAL.

Arquitectura Religiosa:

- Iglesia de San Mamede. Pedornes.
- Monasterio de Santa Marfa. Oia.
- Iglesia Parroquial. Burgueira.
- Iglesia Parroquial. Loureza.
- Iglesia Parroquial. Mougás.
- Iglesia Parroquial de Sta. Marfa. Oia.
- Iglesia Parroquial. Viladesuso.

Arquitectura Civil:

Casas y Pazos:

- Casa de Antonio Alvarez. Oia.

Puentes:

- Puente Broi. Viladesuso.

Arquitectura Militar:

- Castillo de Torroña. Torroña.

2. INVENTARIO DE YACIMIENTOS ARQUEOLOGICOS

1. CLAVE DE IDENTIFICACION: GA36036001

Nombre del Yacimiento: COTO DOS MOUROS

Provincia: Pontevedra

Municipio: Oia

Parroquia: Sta. Euxenia de Mougás

Lugar: Mougás

Nº de Hoja (1:50.000): 260

Nº de Cudrícula (1:10.000): 34

Proyección UTM:

- X: 510.930

- Y: 4.655.050

Coordenadas Geográficas:

- Long.: 8" 52' 05" W

- Lat.: 42" 02' 48" N

Altitud: 284m s.n.m.

2. CLAVE DE IDENTIFICACION: GA36036002

Nombre del Yacimiento: PETROGLIFO DA CASA FORESTAL

Provincia: Pontevedra

Municipio: Oia

Parroquia: Sta. Euxenia de Mougás

Lugar:

Nº de Hoja (1:50.000): 260

DILIGENCIA:

Para hacer constar que el presente documento fue aprobado definitivamente por el Ayuntamiento Pleno en Sesión de 14 de Marzo de 1996.

EL SECRETARIO

Nº de Cudrícula (1:10.000): 34
Proyección UTM:
- X: 511.020
- Y: 4.655.270
Coordenadas Geográficas:
- Long.: 8" 52' 01" W
- Lat.: 42" 02' 56" N
Altitud: 245m s.n.m.

3. CLAVE DE IDENTIFICACION: GA36036003
Nombre del Yacimiento: PETROGLIFO DA POUSEDELA
Provincia: Pontevedra
Municipio: Oia
Parroquia: S. Mamede de Pedornes
Lugar: Pedornes
Nº de Hoja (1:50.000): 260
Nº de Cudrícula (1:10.000): 44
Proyección UTM:
- X: 510.550
- Y: 4.652.820
Coordenadas Geográficas:
- Long.: 8" 52' 22" W
- Lat.: 42" 01' 35" N
Altitud: 208m s.n.m.


4. CLAVE DE IDENTIFICACION: GA36036004
Nombre del Yacimiento: PETROGLIFO DE PEDORNES
Provincia: Pontevedra
Municipio: Oia
Parroquia: S. Mamede de Pedornes
Lugar: Pedornes
Nº de Hoja (1:50.000): 260
Nº de Cudrícula (1:10.000): 44
Proyección UTM:
- X: 510.540
- Y: 4.652.660
Coordenadas Geográficas:
- Long.: 8" 52' 23" W
- Lat.: 42" 01' 30" N
Altitud: 190m s.n.m.

5. CLAVE DE IDENTIFICACION: GA36036005
Nombre del Yacimiento: PETROGLIFO DO MARCO DO CASTELO
Provincia: Pontevedra
Municipio: Oia
Parroquia: Sta. María de Oia
Lugar: Oia
Nº de Hoja (1:50.000): 298

DILIGENCIA:

Para hacer constar que el presente documento fue aprobado definitivamente por el Ayuntamiento Pleno en Sesión de 14 de Marzo de 1996.

28



Nº de Cudricula (1:10.000): 14
Proyección UTM:
- X: 511.570
- Y: 4.649.490
Coordenadas Geográficas:
- Long.: 8" 51' 37" W
- Lat.: 41" 59' 48" N
Altitud: 491m s.n.m.

6. CLAVE DE IDENTIFICACION: GA36036006
Nombre del Yacimiento: CASTRO DA CHAVELLA
Provincia: Pontevedra
Municipio: Oia
Parroquia: Sta. María de Oia
Lugar: Oia
Nº de Hoja (1:50.000): 298
Nº de Cudricula (1:10.000): 14
Proyección UTM:
- X: 511.260
- Y: 4.649.350
Coordenadas Geográficas:
- Long.: 8" 51' 53" W
- Lat.: 41" 59' 44" N
Altitud: 475m s.n.m.


7. CLAVE DE IDENTIFICACION: GA36036007
Nombre del Yacimiento: CASTELO FARIÑO/CABECIÑO
Provincia: Pontevedra
Municipio: Oia
Parroquia: Sta. Euxenia de Mougás
Lugar: Mougás
Nº de Hoja (1:50.000): 260
Nº de Cudricula (1:10.000): 34
Proyección UTM:
- X: 509.600
- Y: 4.656.650
Coordenadas Geográficas:
- Long.: 8" 53' 03" W
- Lat.: 42" 03' 40" N
Altitud: 140m s.n.m.

8. CLAVE DE IDENTIFICACION: GA36036008
Nombre del Yacimiento: CANO DOS MOUROS
Provincia: Pontevedra
Municipio: Oia
Parroquia: Sta. Euxenia de Mougás
Lugar: Mougás
Nº de Hoja (1:50.000): 260

129

DILIGENCIA:
Para hacer constar que el presente documento fue aprobado definitivamente por el Ayuntamiento Pleno en Sesión de 14 de Marzo de 1996.

EL SECRETARIO



Nº de Cudrícula (1:10.000): 34
Proyección UTM:
- X: 511.000
- Y: 4.654.950
Coordenadas Geográficas:
- Long.: 8" 52' 03" W
- Lat.: 42" 02' 45" N
Altitud: 290m s.n.m.

9. CLAVE DE IDENTIFICACION: GA36036009
Nombre del Yacimiento: CASTRO DE CIVIDADE
Provincia: Pontevedra
Municipio: Oia
Parroquia: S. Miguel de Viladesuso
Lugar: Viladesuso
Nº de Hoja (1:50.000): 260
Nº de Cudrícula (1:10.000): 44
Proyección UTM:
- X: 510.960
- Y: 4.654.000
Coordenadas Geográficas:
- Long.: 8" 52' 03"
- Lat.: 42" 02' 13.8"
Altitud: 140m s.n.m.

10. CLAVE DE IDENTIFICACION: GA36036010
Nombre del Yacimiento: O CASTRO
Provincia: Pontevedra
Municipio: Oia
Parroquia: S. Mamede de Pedornes
Lugar: Pedornes
Nº de Hoja (1:50.000): 260
Nº de Cudrícula (1:10.000): 44
Proyección UTM:
- X: 510.340
- Y: 4.652.650
Coordenadas Geográficas:
- Long.: 8" 52' 30.6"
- Lat.: 42" 01' 30"
Altitud: 130m s.n.m.

11. CLAVE DE IDENTIFICACION: GA36036011
Nombre del Yacimiento: MONTE DO CASTRO
Provincia: Pontevedra
Municipio: Oia
Parroquia: S. Mamede de Pedornes
Lugar: Vilar
Nº de Hoja (1:50.000): 260

DILIGENCIA:

Para hacer constar que el presente documento fue aprobado definitivamente por el Ayuntamiento Pleno en Sesión de 14 de Marzo de 1996.

130

EL SECRETARIO



Nº de Cudrícula (1:10.000): 44
Proyección UTM:
- X: 510.440
- Y: 4.651.760
Coordenadas Geográficas:
- Long.: 8" 52' 26" W
- Lat.: 42" 01' 02" N
Altitud: 90m s.n.m.

12. CLAVE DE IDENTIFICACION: GA36036012
Nombre del Yacimiento: CASTRO DO BOSQUE
Provincia: Pontevedra
Municipio: Oia
Parroquia: Sta. María de Oia
Lugar: Oia
Nº de Hoja (1:50.000): 260
Nº de Cudrícula (1:10.000): 44
Proyección UTM:
- X: 510.760
- Y: 4.650.210
Coordenadas Geográficas:
- Long.: 8" 52' 13" W
- Lat.: 42" 00' 11" N
Altitud: 70m s.n.m.

13. CLAVE DE IDENTIFICACION: GA36036013
Nombre del Yacimiento: PETROGLIFO DO CATRO FARIÑO
Provincia: Pontevedra
Municipio: Oia
Parroquia: St. Euxenia de Mougás
Lugar: Mougás
Nº de Hoja (1:50.000): 260
Nº de Cudrícula (1:10.000): 34
Proyección UTM:
- X: 509.690
- Y: 4.656.620
Coordenadas Geográficas:
- Long.: 8" 52' 59" W
- Lat.: 42" 03' 39" N
Altitud: 120m s.n.m.

14. CLAVE DE IDENTIFICACION: GA36036014
Nombre del Yacimiento: CASTRO DE AS CHANS
Provincia: Pontevedra
Municipio: Oia
Parroquia: Sta. Euxenia de Mougás
Lugar: Mougás
Nº de Hoja (1:50.000): 260

DILIGENCIA:

Para hacer constar que el presente documento fue aprobado definitivamente por el Ayuntamiento Pleno en Sesión de 14 de Marzo de 1996.

EL SECRETARIO

Nº de Cudrícula (1:10.000): 34
Proyección UTM:
- X: 510.400
- Y: 4.655.180
Coordenadas Geográficas:
- Long.: 8" 52' 28" W
- Lat.: 42" 02' 52" N
Altitud: 150m s.n.m.

15. CLAVE DE IDENTIFICACION: GA36036015
Nombre del Yacimiento: O CRASTO
Provincia: Pontevedra
Municipio: Oia
Parroquia: Sta. Euxenia de Mougás
Lugar: Mougás
Nº de Hoja (1:50.000): 260
Nº de Cudrícula (1:10.000): 34
Proyección UTM:
- X: 510.570
- Y: 4.655.250
Coordenadas Geográficas:
- Long.: 8" 52' 23" W
- Lat.: 42" 02' 55" N
Altitud: 140m s.n.m.

16. CLAVE DE IDENTIFICACION: GA36036016
Nombre del Yacimiento: CASTELO/OS CASTELOS
Provincia: Pontevedra
Municipio: Oia
Parroquia: S. Pedro de Burgueira
Lugar: Torroña
Nº de Hoja (1:50.000): 261
Nº de Cudrícula (1:10.000): 41
Proyección UTM:
- X: 515.690
- Y: 4.653.150
Coordenadas Geográficas:
- Long.: 8" 48' 38" W
- Lat.: 42" 01' 46" N
Altitud: 520m s.n.m.

17. CLAVE DE IDENTIFICACION: GA36036017
Nombre del Yacimiento: PETROGLIFO DE ARRIBO
Provincia: Pontevedra
Municipio: Oia
Parroquia: S. Miguel de Viladesuso
Lugar: Viladesuso
Nº de Hoja (1:50.000): 260

COMUNICACION:
Para hacer constar que el presente documento fue aprobado definitivamente por el Ayuntamiento Pleno en Sesión de 14 de Marzo de 1996.

EL SECRETARIO

Nº de Cudrícula (1:10.000): 44
Proyección UTM:
- X: 512.070
- Y: 4.654.040
Coordenadas Geográficas:
- Long.: 8" 51' 16" W
- Lat.: 42" 02' 15" N
Altitud: 440m s.n.m.

18. CLAVE DE IDENTIFICACION: GA36036018
Nombre del Yacimiento: MAMOAS DO AREIRO
Provincia: Pontevedra
Municipio: Oia
Parroquia: S. Pedro de Burgueira
Lugar: Torroña
Nº de Hoja (1:50.000): 261
Nº de Cudrícula (1:10.000): 31
Proyección UTM:
- X: 514.100
- Y: 4.655.650
Coordenadas Geográficas:
- Long.: 8" 49' 47" W
- Lat.: 42" 03' 07" N
Altitud: 518m s.n.m.

19. CLAVE DE IDENTIFICACION: GA36036019
Nombre del Yacimiento: MAMOAS DA PORTELA
Provincia: Pontevedra
Municipio: Oia
Parroquia: S. Pedro de Burgueira
Lugar: Portela
Nº de Hoja (1:50.000): 260
Nº de Cudrícula (1:10.000): 44
Proyección UTM:
- X: 512.050
- Y: 4.650.490
Coordenadas Geográficas:
- Long.: 8" 51' 16" W
- Lat.: 42" 00' 19" N
Altitud: 420m s.n.m.

20. CLAVE DE IDENTIFICACION: GA36036020
Nombre del Yacimiento: PETROGLIFO DA PORTELA
Provincia: Pontevedra
Municipio: Oia
Parroquia: S. Pedro de Burgueira
Lugar: Portela
Nº de Hoja (1:50.000): 260

DILIGENCIA:
Para hacer constar que el presente documento fue aprobado definitivamente por el Ayuntamiento Pleno en Sesión de 14 de Marzo de 1996.



EL SECRETARIO

Nº de Cudrícula (1:10.000): 44
Proyección UTM:
- X: 512.060
- Y: 4.650.390
Coordenadas Geográficas:
- Long.: 8" 51' 16" W
- Lat.: 42" 00' 17" N
Altitud: 420m s.n.m.


21. CLAVE DE IDENTIFICACION: GA36036021
Nombre del Yacimiento: MAMOA DA VALGA-1
Provincia: Pontevedra
Municipio: Oia
Parroquia: S. Mamede de Loureza
Lugar: Sta. Comba
Nº de Hoja (1:50.000): 299
Nº de Cudrícula (1:10.000): 11
Proyección UTM:
- X: 512.420
- Y: 4.647.680
Coordenadas Geográficas:
- Long.: 8" 50' 59" W
- Lat.: 41" 58' 49" N
Altitud: 395m s.n.m.

22. CLAVE DE IDENTIFICACION: GA36036022
Nombre del Yacimiento: MAMOAS DA VALGA-II
Provincia: Pontevedra
Municipio: Oia
Parroquia: S. Mamede de Loureza
Lugar: Sta. Comba
Nº de Hoja (1:50.000): 299
Nº de Cudrícula (1:10.000): 11
Proyección UTM:
- X: 513.280
- Y: 4.647.660
Coordenadas Geográficas:
- Long.: 8" 50' 23" W
- Lat.: 42" 58' 48" N
Altitud: 385m s.n.m.

23. CLAVE DE IDENTIFICACION: GA36036023
Nombre del Yacimiento: AS MOREIRAS
Provincia: Pontevedra
Municipio: Oia
Parroquia: S. Miguel de Viladesuso
Lugar: Viladesuso
Nº de Hoja (1:50.000): 260

COMUNICACION:
Para hacer constar que el presente documento fue aprobado definitivamente por el Ayuntamiento Pleno en Sesión de 14 de Marzo de 1996.

EL SECRETARIO



Nº de Cudrícula (1:10.000): 34
Proyección UTM:
- X: 510.270
- Y: 4.654.620
Coordenadas Geográficas:
- Long.: 8" 52' 33" W
- Lat.: 42" 02' 34" N
Altitud: 45m s.n.m.

24. CLAVE DE IDENTIFICACION: GA36036024

Nombre del Yacimiento: A CIVIDA

Provincia: Pontevedra

Municipio: Oia

Parroquia: S. Pedro de Burgueira

Lugar: Burgueira

Nº de Hoja (1:50.000): 261

Nº de Cudrícula (1:10.000): 41

Proyección UTM:

- X: 514.360

- Y: 4.650.500

Coordenadas Geográficas:

- Long.: 8" 49' 36" W

- Lat.: 42" 00' 21" N

Altitud: 240m s.n.m.

25. CLAVE DE IDENTIFICACION: GA36036025

Nombre del Yacimiento: MONTE DA VALGA

Provincia: Pontevedra

Municipio: Oia

Parroquia: S. Mamede de Loureza

Lugar: Mabilia

Nº de Hoja (1:50.000): 299

Nº de Cudrícula (1:10.000): 11

Proyección UTM:

- X: 512.700

- Y: 4.648.350

Coordenadas Geográficas:

- Long.: 8" 50' 48" W

- Lat.: 41" 59' 11" N

Altitud: 390-410m s.n.m.

26. CLAVE DE IDENTIFICACION: GA36036026

Nombre del Yacimiento: PETROGLIFOS DO ALTO DO POUSSINO

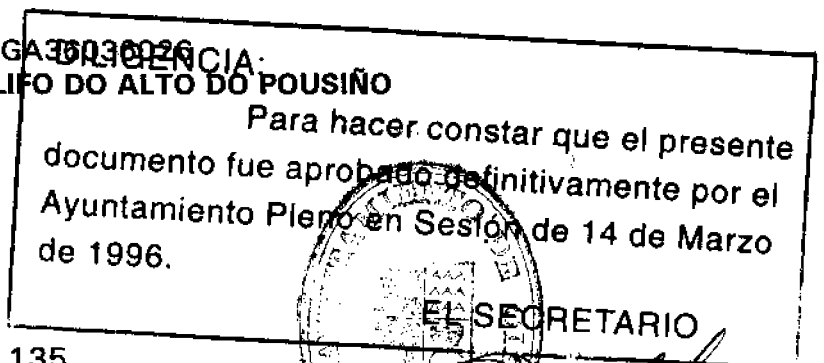
Provincia: Pontevedra

Municipio: Oia

Parroquia: Mougás (Sta. Euxenia)

Lugar: Mougás

Nº de Hoja (1:50.000): 260



Nº de Cudrícula (1:10.000): 34
Proyección UTM:
- X: 511.640
- Y: 4.656.680
Coordenadas Geográficas:
- Long.: 8" 51' 34"
- Lat.: 42" 03' 41"
Altitud: 200m s.n.m.


27. CLAVE DE IDENTIFICACION: GA36036027
Nombre del Yacimiento: PTROGLIFO DO CAMPO DA MACEIRA
Provincia: Pontevedra
Municipio: Oia
Parroquia: Mougás (Sta. Euxenia)
Lugar: Mougás
Nº de Hoja (1:50.000): 260
Nº de Cudrícula (1:10.000): 34
Proyección UTM:
- X: 511.840
- Y: 4.655.240
Coordenadas Geográficas:
- Long.: 8" 51' 26"
- Lat.: 42" 02' 54"
Altitud: 395m s.n.m.

28. CLAVE DE IDENTIFICACION: GA36036028
Nombre del Yacimiento: PETROGLIFO DE O FEAL
Provincia: Pontevedra
Municipio: Oia
Parroquia: Burgueira (S. Pedro)
Lugar: Torroña
Nº de Hoja (1:50.000): 261
Nº de Cudrícula (1:10.000): 41
Proyección UTM:
- X: 514.620
- Y: 4.653.260
Coordenadas Geográficas:
- Long.: 8" 49' 25"
- Lat.: 42" 01' 17"
Altitud: 370m s.n.m.

29. CLAVE DE IDENTIFICACION: GA36036029
Nombre del Yacimiento: PETROGLIFO DE AS FONTIÑAS
Provincia: Pontevedra
Municipio: Oia
Parroquia: Loureza (S. Mamede)
Lugar: Mabilia
Nº de Hoja (1:50.000): 290

DILIGENCIA:
Para hacer constar que el presente documento fue aprobado definitivamente por el Ayuntamiento Pleno en Sesión de 14 de Marzo de 1996.

EL SECRETARIO



Nº de Cudrícula (1:10.000): 11
Proyección UTM:
- X: 513.480
- Y: 4.649.160

Coordenadas Geográficas:
- Long.: 8" 50' 13"
- Lat.: 41" 59' 37"
Altitud: 430m s.n.m.

30. CLAVE DE IDENTIFICACION: GA36036030
Nombre del Yacimiento: PETROGLIFO DE AS VEIGAS
Provincia: Pontevedra
Municipio: Oia
Parroquia: Mougás (Sta. Euxenia)
Lugar: Mougás
Nº de Hoja (1:50.000): 260
Nº de Cudrícula (1:10.000): 34
Proyección UTM:
- X: 511.840
- Y: 4.655.420
Coordenadas Geográficas:
- Long.: 8" 51' 25"
- Lat.: 42" 03' 00"
Altitud: 385m s.n.m.


31. CLAVE DE IDENTIFICACION: GA36036ACH-1
Nombre del Yacimiento: ARIEIRO
Provincia: Pontevedra
Municipio: Oia
Parroquia: Viladesuso (S. Miguel)
Lugar: Viladesuso
Nº de Hoja (1:50.000): 261
Nº de Cudrícula (1:10.000): 41
Proyección UTM:
- X: 512.260
- Y: 4.654.000
Coordenadas Geográficas:
- Long.: 8" 51'07" W
- Lat.: 42"02'14" N
Altitud: 450m s.n.m.

32. CLAVE DE IDENTIFICACION: GA36036ACH-2
NOME DO XACEMENTO: Choza/Cordadoiro
Provincia: Pontevedra
Municipio: Oia
Parroquia: Mougás, Sta. Uxía
Lugar: Mougás

DILIGENCIA:
Para hacer constar que el presente documento fue aprobado definitivamente por el Ayuntamiento Pleno en Sesión de 14 de Marzo de 1996.

137

EL SECRETARIO



Nº Folla: (1:10.000): 260-34
Coordenadas xeográficas: 08°52'01"W - 42°03'06" N
Altitude: 170 m.

33. CLAVE DE IDENTIFICACION: GA36036ACH-3
NOME DO XACEMENTO: Bouza Fariña/ Pilón megalítico de Mougás.

Provincia: Pontevedra
Municipio: Oia
Parroquia: Mougás, Sta. Uxía
Lugar: Mougás
Nº Folla: (1:10.000): 260-34
Coordenadas xeográficas: 08°52'29"W - 42°03'23"N
Altitude: 55 m.

34. CLAVE DE IDENTIFICACION: GA36003007
NOME DO XACEMENTO: Outeiro do Home

Provincia: Pontevedra
Concello: Oia/ Baiona
Parroquia: Mougas/Baredo
Lugar: As Mariñas
Nº de Folla: (1:10.000): 260-24
Coordenadas xeográficas: 08°52'58"W -42°05'23"N
Coordenadas U.T.M.:

X = 509.690
Y = 4.659.830

Altitude: 240 m.

35. CLAVE DE IDENTIFICACION: GA36054012
NOME DO XACEMENTO: Monte Pedrada-1

Provincia: Pontevedra
Concello: Oia/Tomiño
Parroquia: Burgueira/Barrantes
Lugar: Vilariño/Vilachan do Monte
Nº Folla: (1:10.000): 261-41

36. CLAVE DE IDENTIFICACION: GA36054013
NOME DO XACEMENTO: Monte Pedrada-2

Provincia: Pontevedra
Concello: Oia/Tomiño
Parroquia: Burgueira/Barrantes
Lugar: Vilariño/Vilachan do Monte
Nº Folla: 261-41

DILIGENCIA:

Para hacer constar que el presente documento fue aprobado definitivamente por el Ayuntamiento Pleno en Sesión de 14 de Marzo de 1996.

EL SECRETARIO

DILIGENCIA:

Para hacer constar que el presente documento fue aprobado definitivamente por el Ayuntamiento Pleno en Sesión de 14 de Marzo de 1996.

