

## ANEXO Nº 1. CATALOGO DE EDIFICIOS Y ELEMENTOS A CONSERVAR

### 1. EDIFICIOS, CONJUNTOS Y ELEMENTOS DE INTERES HISTORICO ARTISTICO OBJETO DE PROTECCION INTEGRAL.

#### Arquitectura Religiosa:

- Iglesia de San Mamede. Pedornes.
- Monasterio de Santa María. Oia.
- Iglesia Parroquial. Burgueira.
- Iglesia Parroquial. Loureza.
- Iglesia Parroquial. Mougás.
- Iglesia Parroquial de Sta. María. Oia.
- Iglesia Parroquial. Viladesuso.

#### Arquitectura Civil:

##### Casas y Pazos:

- Casa de Antonio Alvarez. Oia.

##### Puentes:

- Puente Broi. Viladesuso.

#### Arquitectura Militar:

- Castillo de Torroña. Torroña.

### 2. INVENTARIO DE YACIMIENTOS ARQUEOLOGICOS

1. CLAVE DE IDENTIFICACION: GA36036001

**Nombre del Yacimiento: COTO DOS MOUROS**

Provincia: Pontevedra

Municipio: Oia

Parroquia: Sta. Euxenia de Mougás

Lugar: Mougás

Nº de Hoja (1:50.000): 260

Nº de Cudrícula (1:10.000): 34

Proyección UTM:

- X: 510.930

- Y: 4.655.050

Coordenadas Geográficas:

- Long.: 8" 52' 05" W

- Lat.: 42" 02' 48" N

Altitud: 284m s.n.m.

2. CLAVE DE IDENTIFICACION: GA36036002

**Nombre del Yacimiento: PETROGLIFO DA CASA FORESTAL**

Provincia: Pontevedra

Municipio: Oia

Parroquia: Sta. Euxenia de Mougás

Lugar:

Nº de Hoja (1:50.000): 260

DILIGENCIA:

Para hacer constar que el presente documento fue aprobado definitivamente por el Ayuntamiento Pleno en Sesión de 14 de Marzo de 1996.

EL SECRETARIO

Nº de Cudrícula (1:10.000): 34  
Proyección UTM:  
- X: 511.020  
- Y: 4.655.270  
Coordenadas Geográficas:  
- Long.: 8" 52' 01" W  
- Lat.: 42" 02' 56" N  
Altitud: 245m s.n.m.

3. CLAVE DE IDENTIFICACION: GA36036003  
**Nombre del Yacimiento: PETROGLIFO DA POUSADELA**  
Provincia: Pontevedra  
Municipio: Oia  
Parroquia: S. Mamede de Pedornes  
Lugar: Pedornes  
Nº de Hoja (1:50.000): 260  
Nº de Cudrícula (1:10.000): 44  
Proyección UTM:  
- X: 510.550  
- Y: 4.652.820  
Coordenadas Geográficas:  
- Long.: 8" 52' 22" W  
- Lat.: 42" 01' 35" N  
Altitud: 208m s.n.m.


4. CLAVE DE IDENTIFICACION: GA36036004  
**Nombre del Yacimiento: PETROGLIFO DE PEDORNES**  
Provincia: Pontevedra  
Municipio: Oia  
Parroquia: S. Mamede de Pedornes  
Lugar: Pedornes  
Nº de Hoja (1:50.000): 260  
Nº de Cudrícula (1:10.000): 44  
Proyección UTM:  
- X: 510.540  
- Y: 4.652.660  
Coordenadas Geográficas:  
- Long.: 8" 52' 23" W  
- Lat.: 42" 01' 30" N  
Altitud: 190m s.n.m.

5. CLAVE DE IDENTIFICACION: GA36036005  
**Nombre del Yacimiento: PETROGLIFO DO MARCO DO CASTELO**  
Provincia: Pontevedra  
Municipio: Oia  
Parroquia: Sta. Marfa de Oia  
Lugar: Oia  
Nº de Hoja (1:50.000): 298

DILIGENCIA:

Para hacer constar que el presente documento fue aprobado definitivamente por el Ayuntamiento Pleno en Sesión de 14 de Marzo de 1996.

28



Nº de Cudrícula (1:10.000): 14  
Proyección UTM:  
- X: 511.570  
- Y: 4.649.490  
Coordenadas Geográficas:  
- Long.: 8" 51' 37''W  
- Lat.: 41" 59' 48'' N  
Altitud: 491m s.n.m.

**6. CLAVE DE IDENTIFICACION: GA36036006**  
**Nombre del Yacimiento: CASTRO DA CHAVELLA**  
Provincia: Pontevedra  
Municipio: Oia  
Parroquia: Sta. María de Oia  
Lugar: Oia  
Nº de Hoja (1:50.000): 298  
Nº de Cudrícula (1:10.000): 14  
Proyección UTM:  
- X: 511.260  
- Y: 4.649.350  
Coordenadas Geográficas:  
- Long.: 8" 51' 53'' W  
- Lat.: 41" 59' 44'' N  
Altitud: 475m s.n.m.

**7. CLAVE DE IDENTIFICACION: GA36036007**  
**Nombre del Yacimiento: CASTELO FARIÑO/CABECIÑO**  
Provincia: Pontevedra  
Municipio: Oia  
Parroquia: Sta. Euxenia de Mougás  
Lugar: Mougás  
Nº de Hoja (1:50.000): 260  
Nº de Cudrícula (1:10.000): 34  
Proyección UTM:  
- X: 509.600  
- Y: 4.656.650  
Coordenadas Geográficas:  
- Long.: 8" 53' 03'' W  
- Lat.: 42" 03' 40'' N  
Altitud: 140m s.n.m.


**8. CLAVE DE IDENTIFICACION: GA36036008**  
**Nombre del Yacimiento: CANO DOS MOUROS**  
Provincia: Pontevedra  
Municipio: Oia  
Parroquia: Sta. Euxenia de Mougás  
Lugar: Mougás  
Nº de Hoja (1:50.000): 260

129

**DILIGENCIA:**

Para hacer constar que el presente documento fue aprobado definitivamente por el Ayuntamiento Pleno en Sesión de 14 de Marzo de 1996.

**EL SECRETARIO**



Nº de Cudrícula (1:10.000): 34  
Proyección UTM:  
- X: 511.000  
- Y: 4.654.950  
Coordenadas Geográficas:  
- Long.: 8" 52' 03" W  
- Lat.: 42" 02' 45" N  
Altitud: 290m s.n.m.

9. CLAVE DE IDENTIFICACION: GA36036009  
**Nombre del Yacimiento: CASTRO DE CIVIDADE**  
Provincia: Pontevedra  
Municipio: Oia  
Parroquia: S. Miguel de Viladesuso  
Lugar: Viladesuso  
Nº de Hoja (1:50.000): 260  
Nº de Cudrícula (1:10.000): 44  
Proyección UTM:  
- X: 510.960  
- Y: 4.654.000  
Coordenadas Geográficas:  
- Long.: 8" 52' 03"  
- Lat.: 42" 02' 13.8"  
Altitud: 140m s.n.m.

10. CLAVE DE IDENTIFICACION: GA36036010  
**Nombre del Yacimiento: O CASTRO**  
Provincia: Pontevedra  
Municipio: Oia  
Parroquia: S. Mamede de Pedornes  
Lugar: Pedornes  
Nº de Hoja (1:50.000): 260  
Nº de Cudrícula (1:10.000): 44  
Proyección UTM:  
- X: 510.340  
- Y: 4.652.650  
Coordenadas Geográficas:  
- Long.: 8" 52' 30.6"  
- Lat.: 42" 01' 30"  
Altitud: 130m s.n.m.


11. CLAVE DE IDENTIFICACION: GA36036011  
**Nombre del Yacimiento: MONTE DO CASTRO**  
Provincia: Pontevedra  
Municipio: Oia  
Parroquia: S. Mamede de Pedornes  
Lugar: Vilar  
Nº de Hoja (1:50.000): 260

DILIGENCIA:

Para hacer constar que el presente documento fue aprobado definitivamente por el Ayuntamiento Pleno en Sesión de 14 de Marzo de 1996.

130

EL SECRETARIO



Nº de Cudrícula (1:10.000): 44  
Proyección UTM:  
- X: 510.440  
- Y: 4.651.760  
Coordenadas Geográficas:  
- Long.: 8" 52' 26" W  
- Lat.: 42" 01' 02" N  
Altitud: 90m s.n.m.

**12. CLAVE DE IDENTIFICACION: GA36036012**  
**Nombre del Yacimiento: CASTRO DO BOSQUE**  
Provincia: Pontevedra  
Municipio: Oia  
Parroquia: Sta. María de Oia  
Lugar: Oia  
Nº de Hoja (1:50.000): 260  
Nº de Cudrícula (1:10.000): 44  
Proyección UTM:  
- X: 510.760  
- Y: 4.650.210  
Coordenadas Geográficas:  
- Long.: 8" 52' 13" W  
- Lat.: 42" 00' 11" N  
Altitud: 70m s.n.m.

**13. CLAVE DE IDENTIFICACION: GA36036013**  
**Nombre del Yacimiento: PETROGLIFO DO CATRO FARIÑO**  
Provincia: Pontevedra  
Municipio: Oia  
Parroquia: St. Euxenia de Mougás  
Lugar: Mougás  
Nº de Hoja (1:50.000): 260  
Nº de Cudrícula (1:10.000): 34  
Proyección UTM:  
- X: 509.690  
- Y: 4.656.620  
Coordenadas Geográficas:  
- Long.: 8" 52' 59" W  
- Lat.: 42" 03' 39" N  
Altitud: 120m s.n.m.

**14. CLAVE DE IDENTIFICACION: GA36036014**  
**Nombre del Yacimiento: CASTRO DE AS CHANS**  
Provincia: Pontevedra  
Municipio: Oia  
Parroquia: Sta. Euxenia de Mougás  
Lugar: Mougás  
Nº de Hoja (1:50.000): 260

DILIGENCIA:

Para hacer constar que el presente documento fue aprobado definitivamente por el Ayuntamiento Pleno en Sesión de 14 de Marzo de 1996.

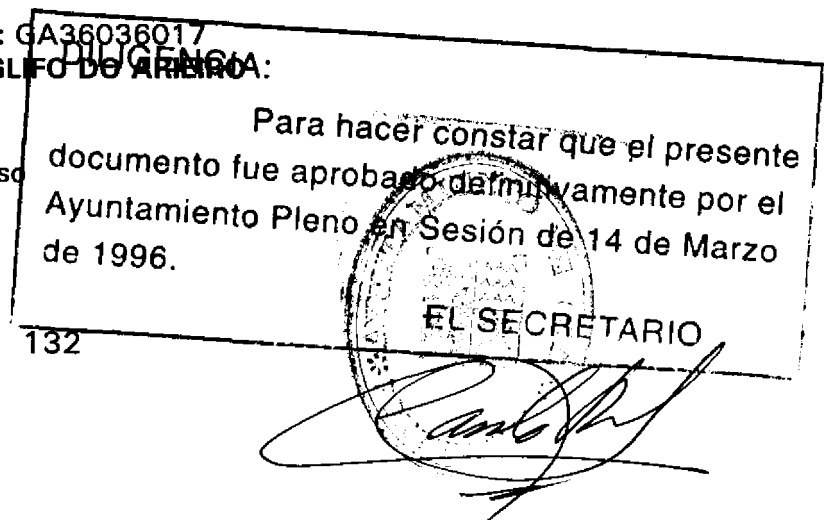
EL SECRETARIO

Nº de Cudrícula (1:10.000): 34  
Proyección UTM:  
- X: 510.400  
- Y: 4.655.180  
Coordenadas Geográficas:  
- Long.: 8" 52' 28" W  
- Lat.: 42" 02' 52" N  
Altitud: 150m s.n.m.

15. CLAVE DE IDENTIFICACION: GA36036015  
**Nombre del Yacimiento: O CRASTO**  
Provincia: Pontevedra  
Municipio: Oia  
Parroquia: Sta. Euxenia de Mougás  
Lugar: Mougás  
Nº de Hoja (1:50.000): 260  
Nº de Cudrícula (1:10.000): 34  
Proyección UTM:  
- X: 510.570  
- Y: 4.655.250  
Coordenadas Geográficas:  
- Long.: 8" 52' 23" W  
- Lat.: 42" 02' 55" N  
Altitud: 140m s.n.m.

16. CLAVE DE IDENTIFICACION: GA36036016  
**Nombre del Yacimiento: CASTELO/OS CASTELOS**  
Provincia: Pontevedra  
Municipio: Oia  
Parroquia: S. Pedro de Burgueira  
Lugar: Torroña  
Nº de Hoja (1:50.000): 261  
Nº de Cudrícula (1:10.000): 41  
Proyección UTM:  
- X: 515.690  
- Y: 4.653.150  
Coordenadas Geográficas:  
- Long.: 8" 48' 38" W  
- Lat.: 42" 01' 46" N  
Altitud: 520m s.n.m.

17. CLAVE DE IDENTIFICACION: GA36036017  
**Nombre del Yacimiento: PETROGLIFOS DE ARRIERO**  
Provincia: Pontevedra  
Municipio: Oia  
Parroquia: S. Miguel de Viladesuso  
Lugar: Viladesuso  
Nº de Hoja (1:50.000): 260



Nº de Cudrícula (1:10.000): 44  
Proyección UTM:  
- X: 512.070  
- Y: 4.654.040  
Coordenadas Geográficas:  
- Long.: 8" 51' 16" W  
- Lat.: 42" 02' 15" N  
Altitud: 440m s.n.m.

**18. CLAVE DE IDENTIFICACION: GA36036018**  
**Nombre del Yacimiento: MAMOAS DO AREEIRO**  
Provincia: Pontevedra  
Municipio: Oia  
Parroquia: S. Pedro de Burgueira  
Lugar: Torroña  
Nº de Hoja (1:50.000): 261  
Nº de Cudrícula (1:10.000): 31  
Proyección UTM:  
- X: 514.100  
- Y: 4.655.650  
Coordenadas Geográficas:  
- Long.: 8" 49' 47" W  
- Lat.: 42" 03' 07" N  
Altitud: 518m s.n.m.

**19. CLAVE DE IDENTIFICACION: GA36036019**  
**Nombre del Yacimiento: MAMOAS DA PORTELA**  
Provincia: Pontevedra  
Municipio: Oia  
Parroquia: S. Pedro de Burgueira  
Lugar: Portela  
Nº de Hoja (1:50.000): 260  
Nº de Cudrícula (1:10.000): 44  
Proyección UTM:  
- X: 512.050  
- Y: 4.650.490  
Coordenadas Geográficas:  
- Long.: 8" 51' 16" W  
- Lat.: 42" 00' 19" N  
Altitud: 420m s.n.m.

**20. CLAVE DE IDENTIFICACION: GA36036020**  
**Nombre del Yacimiento: PETROGLIFO DA PORTELA**  
Provincia: Pontevedra  
Municipio: Oia  
Parroquia: S. Pedro de Burgueira  
Lugar: Portela  
Nº de Hoja (1:50.000): 260

**DECLARACION:**  
Para hacer constar que el presente documento fue aprobado definitivamente por el Ayuntamiento Pleno en Sesión de 14 de Marzo de 1996.

EL SECRETARIO

Nº de Cudrícula (1:10.000): 44  
Proyección UTM:  
- X: 512.060  
- Y: 4.650.390  
Coordenadas Geográficas:  
- Long.: 8" 51' 16" W  
- Lat.: 42" 00' 17" N  
Altitud: 420m s.n.m.


21. CLAVE DE IDENTIFICACION: GA36036021  
**Nombre del Yacimiento: MAMOA DA VALGA-1**  
Provincia: Pontevedra  
Municipio: Oia  
Parroquia: S. Mamede de Loureza  
Lugar: Sta. Comba  
Nº de Hoja (1:50.000): 299  
Nº de Cudrícula (1:10.000): 11  
Proyección UTM:  
- X: 512.420  
- Y: 4.647.680  
Coordenadas Geográficas:  
- Long.: 8" 50' 59" W  
- Lat.: 41" 58' 49" N  
Altitud: 395m s.n.m.

22. CLAVE DE IDENTIFICACION: GA36036022  
**Nombre del Yacimiento: MAMOAS DA VALGA-II**  
Provincia: Pontevedra  
Municipio: Oia  
Parroquia: S. Mamede de Loureza  
Lugar: Sta. Comba  
Nº de Hoja (1:50.000): 299  
Nº de Cudrícula (1:10.000): 11  
Proyección UTM:  
- X: 513.280  
- Y: 4.647.660  
Coordenadas Geográficas:  
- Long.: 8" 50' 23" W  
- Lat.: 42" 58' 48" N  
Altitud: 385m s.n.m.

23. CLAVE DE IDENTIFICACION: GA36036023  
**Nombre del Yacimiento: AS MOREIRAS**  
Provincia: Pontevedra  
Municipio: Oia  
Parroquia: S. Miguel de Viladesuso  
Lugar: Viladesuso  
Nº de Hoja (1:50.000): 260

**DECLARACION:**  
Para hacer constar que el presente documento fue aprobado definitivamente por el Ayuntamiento Pleno en Sesión de 14 de Marzo de 1996.

EL SECRETARIO



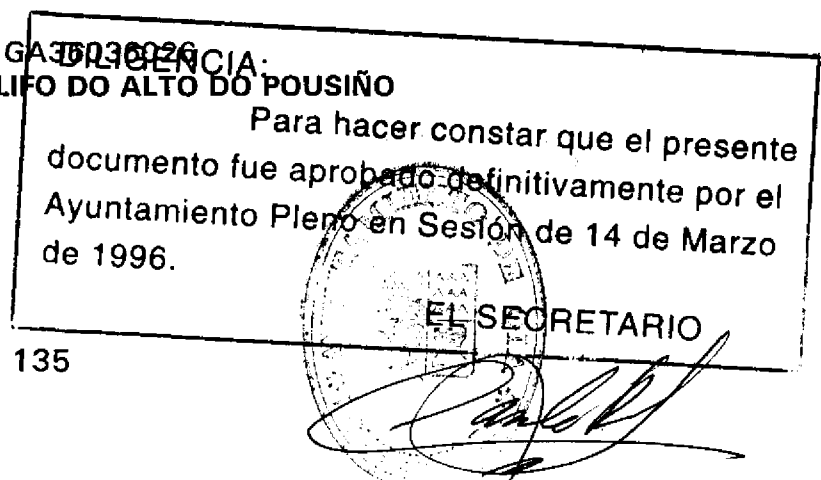


Nº de Cudrícula (1:10.000): 34  
Proyección UTM:  
- X: 510.270  
- Y: 4.654.620  
Coordenadas Geográficas:  
- Long.: 8" 52' 33" W  
- Lat.: 42" 02' 34" N  
Altitud: 45m s.n.m.

24. CLAVE DE IDENTIFICACION: GA36036024  
**Nombre del Yacimiento: A CIVIDA**  
Provincia: Pontevedra  
Municipio: Oia  
Parroquia: S. Pedro de Burgueira  
Lugar: Burgueira  
Nº de Hoja (1:50.000): 261  
Nº de Cudrícula (1:10.000): 41  
Proyección UTM:  
- X: 514.360  
- Y: 4.650.500  
Coordenadas Geográficas:  
- Long.: 8" 49' 36" W  
- Lat.: 42" 00' 21" N  
Altitud: 240m s.n.m.

25. CLAVE DE IDENTIFICACION: GA36036025  
**Nombre del Yacimiento: MONTE DA VALGA**  
Provincia: Pontevedra  
Municipio: Oia  
Parroquia: S. Mamede de Loureza  
Lugar: Mabilia  
Nº de Hoja (1:50.000): 299  
Nº de Cudrícula (1:10.000): 11  
Proyección UTM:  
- X: 512.700  
- Y: 4.648.350  
Coordenadas Geográficas:  
- Long.: 8" 50' 48" W  
- Lat.: 41" 59' 11" N  
Altitud: 390-410m s.n.m.

26. CLAVE DE IDENTIFICACION: GA36036026  
**Nombre del Yacimiento: PETROGLIFOS DO ALTO DO POUSSIÑO**  
Provincia: Pontevedra  
Municipio: Oia  
Parroquia: Mougás (Sta. Euxenia)  
Lugar: Mougás  
Nº de Hoja (1:50.000): 260



Nº de Cudrícula (1:10.000): 34  
Proyección UTM:  
- X: 511.640  
- Y: 4.656.680  
Coordenadas Geográficas:  
- Long.: 8" 51' 34"  
- Lat.: 42" 03' 41"  
Altitud: 200m s.n.m.


**27. CLAVE DE IDENTIFICACION: GA36036027**  
**Nombre del Yacimiento: PTROGLIFO DO CAMPO DA MACEIRA**  
Provincia: Pontevedra  
Municipio: Oia  
Parroquia: Mougás (Sta. Euxenia)  
Lugar: Mougás  
Nº de Hoja (1:50.000): 260  
Nº de Cudrícula (1:10.000): 34  
Proyección UTM:  
- X: 511.840  
- Y: 4.655.240  
Coordenadas Geográficas:  
- Long.: 8" 51' 26"  
- Lat.: 42" 02' 54"  
Altitud: 395m s.n.m.

**28. CLAVE DE IDENTIFICACION: GA36036028**  
**Nombre del Yacimiento: PETROGLIFO DE O FEAL**  
Provincia: Pontevedra  
Municipio: Oia  
Parroquia: Burgueira (S. Pedro)  
Lugar: Torroña  
Nº de Hoja (1:50.000): 261  
Nº de Cudrícula (1:10.000): 41  
Proyección UTM:  
- X: 514.620  
- Y: 4.653.260  
Coordenadas Geográficas:  
- Long.: 8" 49' 25"  
- Lat.: 42" 01' 17"  
Altitud: 370m s.n.m.

**29. CLAVE DE IDENTIFICACION: GA36036029**  
**Nombre del Yacimiento: PETROGLIFO DE AS FONTIÑAS**  
Provincia: Pontevedra  
Municipio: Oia  
Parroquia: Loureza (S. Mamede)  
Lugar: Mabilia  
Nº de Hoja (1:50.000): 290

**DILIGENCIA:**  
Para hacer constar que el presente documento fue aprobado definitivamente por el Ayuntamiento Pleno en Sesión de 14 de Marzo de 1996.

**EL SECRETARIO**



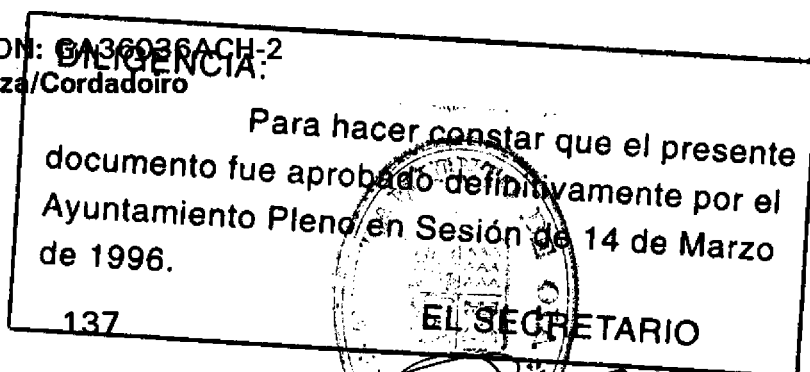
Nº de Cudrícula (1:10.000): 11  
Proyección UTM:  
- X: 513.480  
- Y: 4.649.160

Coordenadas Geográficas:  
- Long.: 8" 50' 13"  
- Lat.: 41" 59' 37"  
Altitud: 430m s.n.m.

30. CLAVE DE IDENTIFICACION: GA36036030  
**Nombre del Yacimiento: PETROGLIFO DE AS VEIGAS**  
Provincia: Pontevedra  
Municipio: Oia  
Parroquia: Mougás (Sta. Euxenia)  
Lugar: Mougás  
Nº de Hoja (1:50.000): 260  
Nº de Cudrícula (1:10.000): 34  
Proyección UTM:  
- X: 511.840  
- Y: 4.655.420  
Coordenadas Geográficas:  
- Long.: 8" 51' 25"  
- Lat.: 42" 03' 00"  
Altitud: 385m s.n.m.

31. CLAVE DE IDENTIFICACION: GA36036ACH-1  
**Nombre del Yacimiento: ARIEIRO**  
Provincia: Pontevedra  
Municipio: Oia  
Parroquia: Viladesuso (S. Miguel)  
Lugar: Viladesuso  
Nº de Hoja (1:50.000): 261  
Nº de Cudrícula (1:10.000): 41  
Proyección UTM:  
- X: 512.260  
- Y: 4.654.000  
Coordenadas Geográficas:  
- Long.: 8" 51'07" W  
- Lat.: 42"02'14" N  
Altitud: 450m s.n.m.

32. CLAVE DE IDENTIFICACION: GA36036ACH-2  
**NOME DO XACEMENTO: Chozas/Cordadoiro**  
Provincia: Pontevedra  
Municipio: Oia  
Parroquia: Mougas, Sta. Uxía  
Lugar: Mougas



Nº Folla: (1:10.000): 260-34  
Coordenadas xeográficas: 08°52'01"W - 42°03'06" N  
Altitude: 170 m.

**33. CLAVE DE IDENTIFICACION. GA36036ACH-3**  
**NOME DO XACEMENTO: Bouza Fariña/ Pilón megalítico de Mougás.**  
Provincia: Pontevedra  
Municipio: Oia  
Parroquia: Mougás, Sta. Uxía  
Lugar: Mougás  
Nº Folla: (1:10.000): 260-34  
Coordenadas xeográficas: 08°52'29"W - 42°03'23"N  
Altitude: 55 m.

**34. CLAVE DE IDENTIFICACION: GA36003007**  
**NOME DO XACEMENTO: Outeiro do Home**  
Provincia: Pontevedra  
Concello: Oia/ Baiona  
Parroquia: Mougas/Baredo  
Lugar: As Mariñas  
Nº de Folla: (1:10.000): 260-24  
Coordenadas xeográficas: 08°52'58"W -42°05'23"N  
Coordenadas U.T.M.:

X = 509.690  
Y = 4.659.830

Altitude: 240 m.

**35. CLAVE DE IDENTIFICACION: GA36054012**  
**NOME DO XACEMENTO: Monte Pedrada-1**  
Provincia: Pontevedra  
Concello: Oia/Tomiño  
Parroquia: Burgueira/Barrantes  
Lugar: Vilariño/Vilachan do Monte  
Nº Folla: (1:10.000): 261-41

**36. CLAVE DE IDENTIFICACION: GA36054013**  
**NOME DO XACEMENTO: Monte Pedrada-2**  
Provincia: Pontevedra  
Concello: Oia/Tomiño  
Parroquia: Burgueira/Barrantes  
Lugar: Vilariño/Vilachan do Monte  
Nº Folla: 261-41

**DILIGENCIA:**

Para hacer constar que el presente documento fue aprobado definitivamente por el Ayuntamiento Pleno en Sesión de 14 de Marzo de 1996.

**EL SECRETARIO**