



*[Handwritten signature]*

## PROTECCIÓN DE BENS INMOBLES SITUADOS EN SOLO URBANO.

Os bens inmobles susceptibles de protección situados no solo urbano delimitado nos planos de planeamento do **Concello de Negreira** son os que figuran calificados como tales en ditos planos.

En esta relación figura o conxunto de bens inmobles de carácter histórico-artístico ou arquitectónico do **Pazo do Cotón**, coa **Capela anexa de San Mauro** e os muros e construcións anexas do recinto así como os xardíns do pazo.

A protección que se lles otorga aos **bens inmobles** que forman parte do **patrimonio histórico-artístico** situados en solo urbano e dentro do perímetro sinalado na ficha correspondente como área de protección do conxunto, consiste na necesidade de que para a realización no área de protección do elemento de calquera obra ou actividade das que istas normas enumeran como suxeitas a licencia, sexa preciso un informe previo da **Comisión Provincial do Patrimonio**, dito informe será vinculante.

Ademais dos elementos individualizados coa calificación correspondente, establécese unha protección xeral do ambiente do ámbito definido na ficha do área de protección do **Pazo do Cotón**, dita protección ambiental consiste na necesidade de que para a realización en dito ámbito de calquera obra ou actividade suxeita a licencia e comprendida nos epígrafes **2, 3, 4, 5, 7, 8, 9, 12, 13, 14, 15, 17, 18 e 19** da relación de actos suxeitos a licencia, sexa preciso un informe previo da **Comisión Provincial do Patrimonio**, dito informe será vinculante para as comprendidas nos epígrafes **3, 4, 5, 17 e 18**.

No caso de que se inclúan novos bens inmobles susceptibles de protección situados no solo urbano delimitado nos planos de planeamento do **Concello de Negreira** mediante modificacións puntuais do **Plan**, dado que se aprecie a conveniencia de calificar así algún outro edificio ou conxunto, iso implicará a súa inclusión no presente **catálogo** mediante a redacción da **ficha correspondente**.

27 de *Quero* de 2000




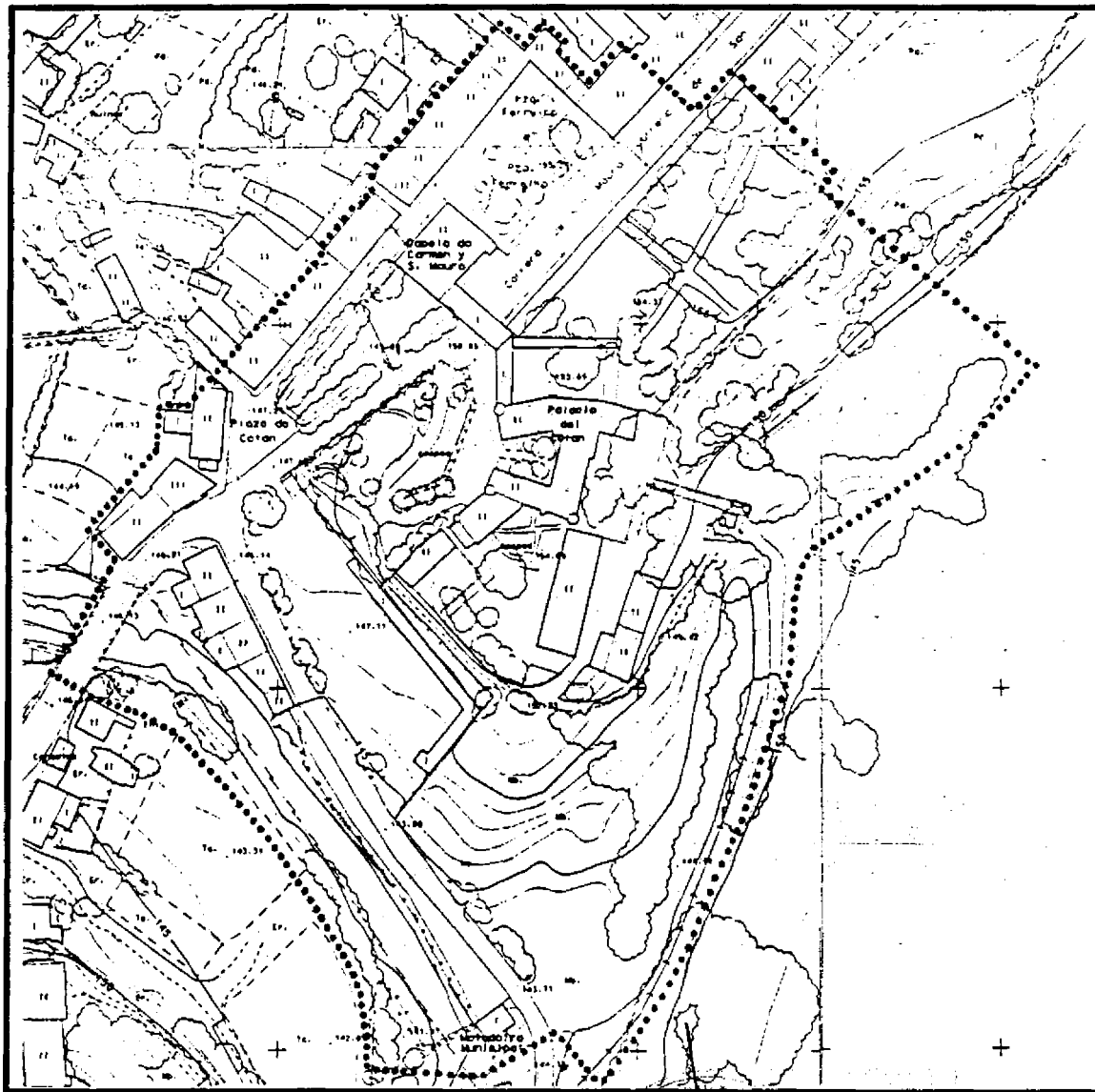
Nº. DENOMINACIÓN

Plano

89 Pazo do Cotón, horta anexa, arcadas e Capela de San Mauro.

P3/11,12

Escala 1/2.000







**CONSELLERÍA DE CULTURA**

Dirección Xeral do Patrimonio Histórico e Documental

Edificio Administrativo San Caetano - Bloque 3 - Teléfono 54 54 00 - 15771 SANTIAGO

Visto o proxecto presentado por Dna. Florentina Xoubanova Díaz para a realiza-la delimitación dos castros de Vilachán e Logrosa no concello de Negreira (A Coruña) cara á súa inclusión na normativa urbanística, esta Dirección Xeral do Patrimonio Histórico e Documental,

**RESOLVE**

Autoriza-la delimitación dos castros de Vilachán e Logrosa no concello de Negreira (A Coruña).

Dirixida por Dna. Florentina Xoubanova Díaz

Tempo de realización: 5 días.

A DIRECCION XERAL DO PATRIMONIO HISTORICO E DOCUMENTAL, como avalador do proxecto, responsabilízase de garanti-la súa execución.

Os materiais arqueolóxicos e demais material complementario depositaranse no prazo de catro meses, no MUSEO ARQUEOLOXICO E HISTORICO DE A CORUÑA.

Inmediatamente rematada a actuación remitirase un informe dos traballos realizados e toda a documentación obtida (incluída a documentación gráfica complementaria).

Esta autorización concédese sen prexuízo doutras autorizacións ou licencias que sexan necesarias, se é o caso, por aplicación doutras lexislacións sectoriais.

Santiago de Compostela, 8 de marzo de 1995

O DIRECTOR XERAL DO PATRIMONIO  
HISTORICO E DOCUMENTAL



*[Handwritten signature]*


DEFINICION DEL AREA DE PROTECCION  
INTEGRAL DE LOS CASTROS DE  
LOGROSA Y VILACHAN DEL  
CONCELLO DE NEGREIRA

ARQUEOLOGA

*F. Xoubanova Diaz*

FDO.- FLORENTINA XOUBANOVA DIAZ

CONCELLO DE NEGREIRA  
DISTRITO DE NEGREIRA  
RUA DE ...  
TELEFONO ...



*Negro* 2010



CASTRO DE LOGROSA

1.- LOCALIZACION

PROVINCIA - A CORUÑA  
CONCELLO - NEGREIRA  
PARROQUIA - LOGROSA

COORDENADAS - U.T.M.  
X-522.900  
Y-4.750.560

CARTOGRAFIA - 94-32 1:10.000

ALTURA - 190 M.

2.- DATOS HISTORICOS

ADSCRIPCION CULTURAL --- ASENTAMIENTO CASTRO

ADSCRIPCION TIPOLOGICA --- EDAD DEL HIERRO

3.- DATOS PATRIMONIALES

GRADO DE ALTERACION - YACIMIENTO ALTERADO


CAUSAS DE ALTERACION - CARRETERAS. CONSTRUCCIONES. ACTIVIDAD FORESTAL/AGRICOLA

4.- AGENTES DE DESTRUCCION DEL YACIMIENTO

- PRIVADO -  
TODO EL YACIMIENTO ES DE PROPIEDAD PRIVADA.

5.- DESCRIPCION DE ACCESOS

SE SITUA A UNOS 500 M. AL NOROESTE DE LA ALDEA DE LOGROSA. EN EL CONCELLO DE NEGREIRA. SE ACCEDA A EL POR LA PISTA QUE LLEVA AL CAMPO DE FUTBOL DE NEGREIRA.





6.- DESCRIPCION DEL YACIMIENTO

LA CRCA CON UNA FORMA OVALADA CON TENDENCIA CIRCULAR. ESTA PARCIALMENTE DESTRUIDA POR VARIAS CONSTRUCCIONES Y UNA PISCINA. TODO ELLO CERRADO CON UNA VALLA METALICA. YA QUE TODO EL CASTRO ESTA EN UNA PROPIEDAD PRIVADA. Pese a esto el castro es perfectamente visible. TIENE UN GRAN PARAPETO DE TIERRA QUE BORDEA TODA LA CRCA. LOS LIMITES DEL CASTRO VIENEN DADOS POR UN LADO, POR EL RIO BARCALA QUE LO BORDEA CASI EN SU TOTALIDAD Y POR EL OTRO, LA CARRETERA DE ACCESO TANTO A LA PROPIEDAD PRIVADA (CASTRO) Y EL CAMPO DE FUTEBOL.

7.- PROTECCION DEL PATRIMONIO

- LOS LIMITES DEL YACIMIENTO VIENEN DADOS POR EL RIO BARCALA Y LA CARRETERA.

- EN LA PARTE SUPERIOR DEL CASTRO (ENTRADA A LA PROPIEDAD PRIVADA) AUNQUE AFARECEN VARIAS CONSTRUCCIONES E INVERNADEROS. EL AREA A PROTEGER SERA DE 200 M. A PARTIR DE LA VALLA DE CIEPRE DE LA PROPIEDAD Y POR LO TANTO PARA REALIZAR CUALQUIER TIPO DE OBRA SERA PRECISO UN INFORME PREVIO DE LA COMISION TERRITORIAL DEL PATRIMONIO HISTORICO.





CASIRO DE VILACHAN

1.- LOCALIZACION

PROVINCIA - A CORUÑA  
CONCELLO - NEGREIRA  
PARROQUIA - VILACHAN

COORDENADAS - U.T.M.  
X-521.010  
Y-4.750.870

CARTOGRAFIA 1:10.000

ALTURA - 160 M.

2.- DATOS HISTORICOS

ADSCRIPCION CULTURAL --- ASENTAMIENTO CASTRO

ADSCRIPCION TIPOLOGICA --- EDAD DEL HIERRO

3.- DATOS PATRIMONIALES

GRADO DE ALTERACION - YACIMIENTO GRAVEMENTE ALTERADO

CAUSAS DE ALTERACION - CARRETERAS, CONSTRUCCIONES, PISTAS


4.- AGENTES DE DESTRUCCION DEL YACIMIENTO

- PRIVADO -  
CASAS PARTICULARES

5.- DESCRIPCION DE ACCESOS

SE ENCUENTRA EN LA ALDEA DE VILACHAN, EN EL NUCLEO URBANO DE NEGREIRA.

SE TOMA LA CARRETEFA NEGREIRA-MOXIA, A LA ALTURA DEL BAR OASIS. SE TOMA LA CARRETEFA A LA IZQUIERDA, ESTA NOS LLEVA DIRECTAMENTE AL CASTRO.







SECRETARÍA  
[Firma]

6.- DESCRIPCIÓN DEL YACIMIENTO

PRESENTA VARIAS EDIFICACIONES SOBRE AL CROA, Y DONDE NO HAY EDIFICACIONES EL TERRENO HA SIDO APLANADO. LA CROA ES PERFECTAMENTE DEFINIBLE EN TODO SU PERIMETRO DEBIDO A LA EXISTENCIA DE UN PEQUEÑO PARAPETO DE TIERRA.

EN EL DESNIVEL HACIA EL RIO BARCALA, EL CASTRO ESTA EN BUEN ESTADO, HAY UNA PEQUERA CERCALLEIRA Y SE APRECIAN PESTOS DE UN MURO; EN ESTA PARTE LOS LIMITES DEL YACIMIENTO LLEGAN AL RIO BARCALA.

7.- PROTECCIÓN DEL PATRIMONIO

- LA ZONA A PROTEGER ESTA LIMITADA POR EL RIO BARCALA, Y EN LA ZONA MAS LLANA DEL YACIMIENTO (CROA) HAY TANTAS CONSTRUCCIONES QUE NO TIENE QUEJETO PONER UNA DELIMITACION, UNICAMENTE SE HARIA NECESARIO UN CONTROL ARQUEOLOGICO, PARA CUALQUIER REMOCION DE TIERRAS EN UN AREA DE 100 M.

27 de agosto de 2000  
[Firma]  
SECRETARÍA