

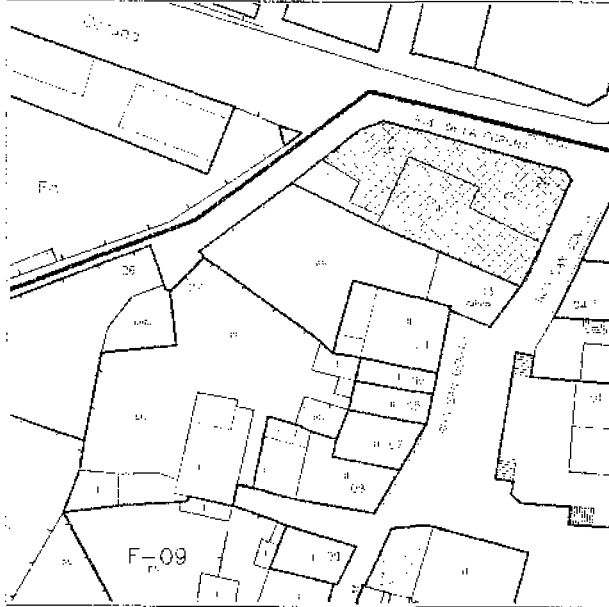
PLAN ESPECIAL DE PROTECCION E ORDENACION DO  
CASCO HISTORICO DE CAMBADOS

CATÁLOGO

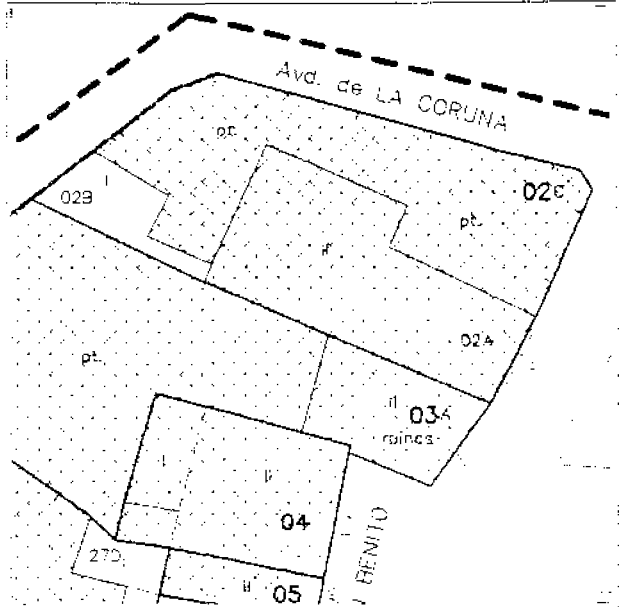
Manzana: F-09 Parcela: 02

Situación: RUA SAN BENITO, 13

E 1/1.000



E 1/500



Elemento: **A** Nivel de Protección: **Integral** Conservación: Buena

Tipología: Residencia colectiva tradicional con terciario en planta baja

Elemento: **C** Nivel de Protección: **Integral** Conservación:

Tipología: Jardín



DILIXENCIA.- O presente documento forma parte integrante do plan especial de  
protección e ordenación do Casco Histórico de Cambados, aprobado  
polo Concello de Cambados en sesión do 30-12-1979  
e publicado no B.O.P. nº 14 do 10-01-1980.  
O Secretario Municipal




Elemento: **A**  
Nivel Protección: **Integral**  
Tipología: Residencia colectiva tradicional con terciario en planta baja  
Ocupación (m2) 170  
Altura (m): 7.07  
Plantas: II  
Tipo Cubierta: C  
Transformación:  
Reestructuración:  
Integración: Buena  
Antigüedad: De 1.900 a 1.950  
Conservación: Buena


Elemento: **C**  
Nivel Protección: **Integral**  
Tipología: Jardín  
Ocupación (m2) 227  
Altura (m):  
Plantas:  
Tipo Cubierta:  
Transformación:  
Reestructuración:  
Integración:  
Antigüedad:  
Conservación:



Este documento forma parte integrante de plan especial de  
protección del patrimonio histórico de Cambados, aprobado  
deliberadamente pelo pleno da corporación en sesión do 30-12-1999.  
O Secretario Acuña.



EN LA: y presente documento forma parte integrante de plan especial de  
protección e ordenación de Conurbación Histórica de Combarcos, aprobada  
mediante el pleno de corporación en sesión de 30-12-1999.  
Secretaría Asistida.



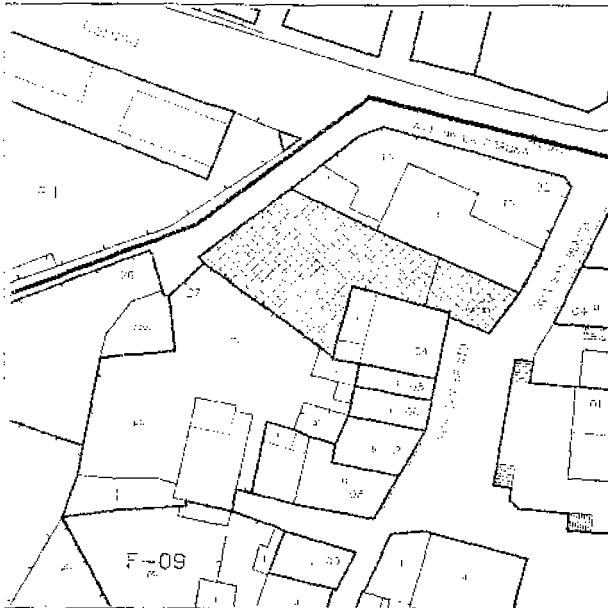
PLAN ESPECIAL DE PROTECCION E ORDENACION DO  
CASCO HISTORICO DE CAMBADOS

CATÁLOGO

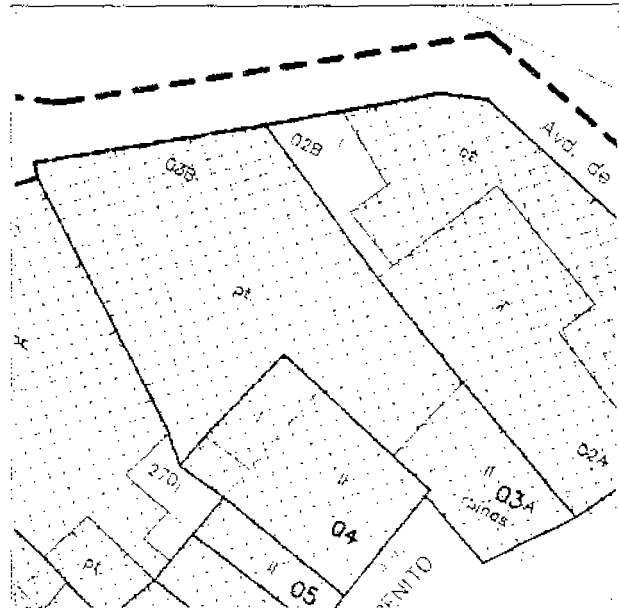
Manzana: F-09 Parcela: 03

Situación: RUA SAN BENITO, 11

E 1/1.000



E 1/500



Elemento: **A** Nivel de Protección: **Integral**

Conservación: Ruina

Tipología: Vivienda tradicional unifamiliar


Elemento: **B** Nivel de Protección: **Integral**

Conservación:

Tipología: Jardín



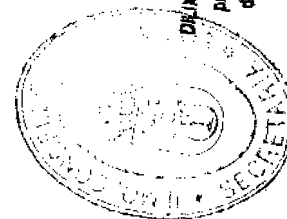

EXEQUENTE.- O presente documento forma parte integrante do plan especial de  
protección e ordenación do Conxunto Histórico de Cambados, aprobado  
definitivamente polo plene da corporación en sesión do 30-12-1999.  
O Secretario Actual.



Manzana: F-09 Parcela: 03

Elemento: **A**  
Nivel Protección: **Integral**  
Tipología: Vivienda tradicional  
unifamiliar  
Ocupación (m2) 68  
Altura (m): 5.3  
Plantas: II  
Tipo Cubierta: C  
Transformación:  
Reestructuración:  
Integración: Buena  
Antigüedad: De 1.700 a 1.900  
Conservación: Ruina

Elemento: **B**  
Nivel Protección: **Integral**  
Tipología: Jardín  
Ocupación (m2) 336  
Altura (m):  
Plantas:  
Tipo Cubierta:  
Transformación:  
Reestructuración:  
Integración:  
Antigüedad:  
Conservación:



DEBERIA- O present. documento forma parte integrante do plan especial de  
protección e anti-sonido Corruño Huelmo de Cambados, aprobado  
definitivamente polo pleno de corporación en sesión do 30-12-1999.  
O Secretario Actual.



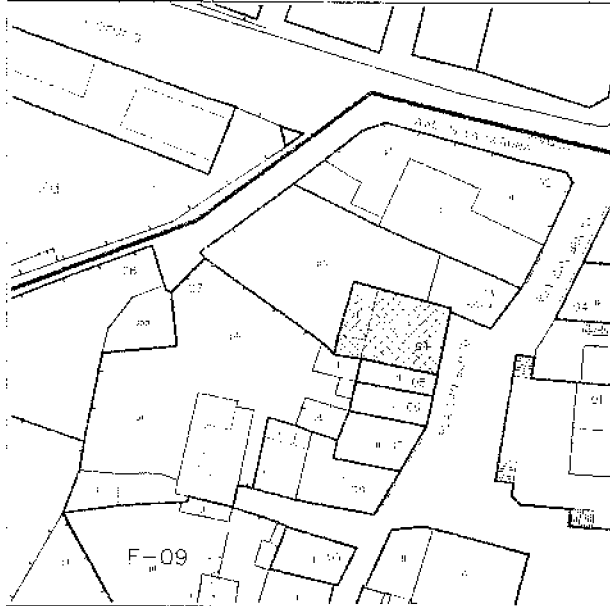
PLAN ESPECIAL DE PROTECCION E ORDENACION DO  
CASCO HISTORICO DE CAMBADOS

CATÁLOGO

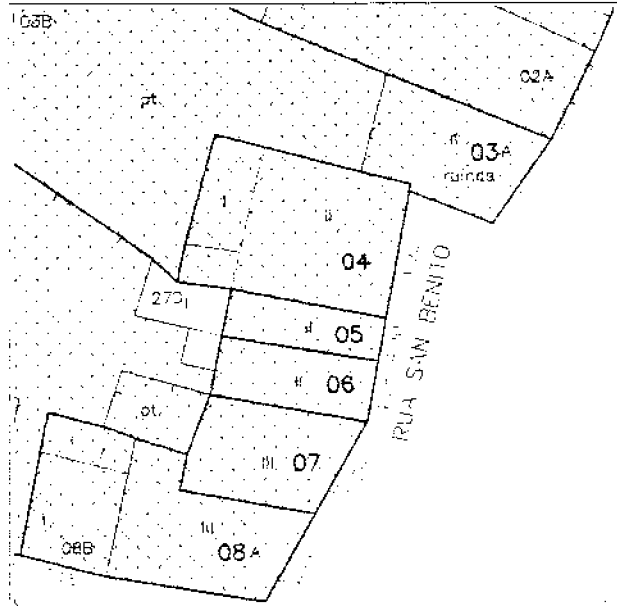
Manzana: F-09 Parcela: 04

Situación: RUA SAN BENITO, 9

E 1/1.000



E 1/500



Elemento: **A** Nivel de Protección: **Integral** Conservación: Buena  
Tipología: Residencia colectiva tradicional con terciario en planta baja




INFORMACIÓN: O presente documento forma parte integrante do plan especial de protección e ordenación do Casco Histórico de Cambados, aprobado definitivamente polo Pleno da Corporación en sesión do 30 de maio de 1999. O secretario Xeral.

Manzana: F-09

Parcela: 04

Elemento: A  
Nivel Protección: Integral  
Tipología: Residencia colectiva tradicional con terciario en planta baja  
Ocupación (m2): 94  
Altura (m): 4.92  
Plantas: II  
Tipo Cubierta: D  
Transformación:  
Reestructuración:  
Integración: Buena  
Antigüedad: De 1.900 a 1.950  
Conservación: Buena

DILIGENCIA: O presente documento foi-lho integrado do plan regular de  
protección e ordenación do Conxunto Histórico de Cambados, aprobado  
definitivamente polo pleno da corporación en sesión do 20-12-1999.  
O Secretario Actua.

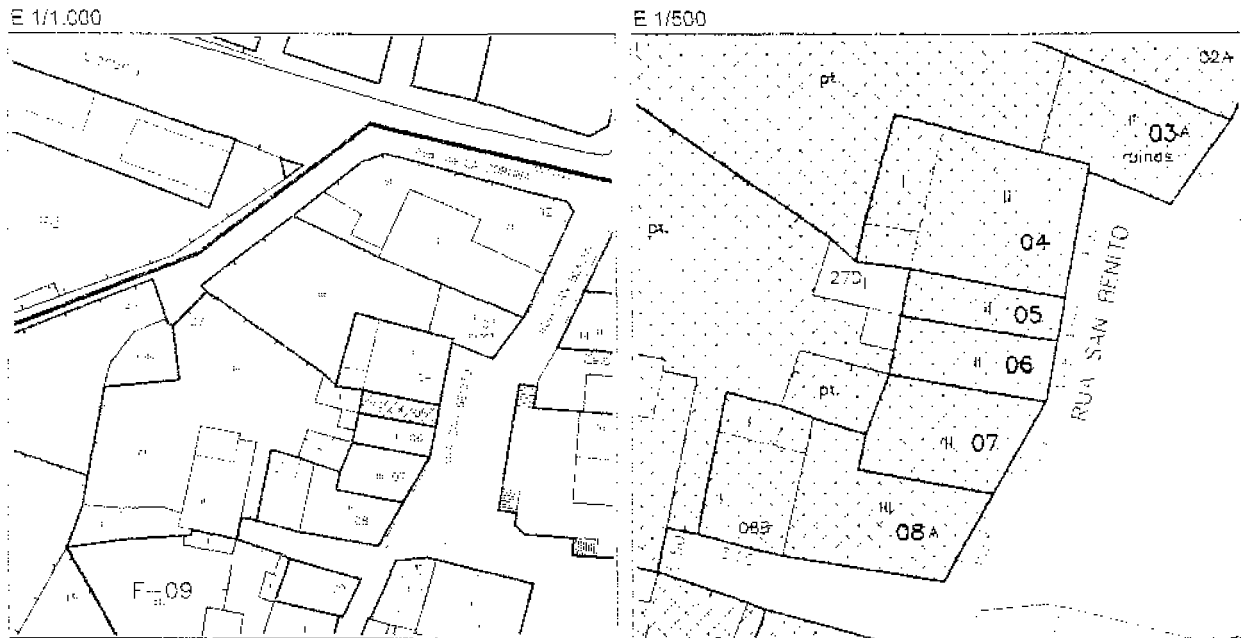


PLAN ESPECIAL DE PROTECCION E ORDENACION DO  
CASCO HISTORICO DE CAMBADOS

CATÁLOGO

Manzana: F-09 Parcela: 05

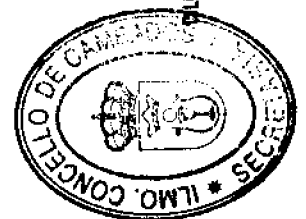
Situación: RUA SAN BENITO, 7



Elemento: A Nivel de Protección: Integral

Conservación: Normal

Tipología: Vivienda tradicional unifamiliar




PLIXENCIA.- O presente documento forma parte integrante do plan especial de protección e ordenación do Casco Histórico de Cambados, aprobado definitivamente polo pleno da corporación en sesión do 30-12-1999.  
O Secretario Actal.



Manzana: F-09

Parcela: 05

Elemento: **A**  
Nivel Protección: **Integral**  
Tipología: Vivienda tradicional  
unifamiliar  
Ocupación (m2) 31  
Altura (m): 6.19  
Plantas: II  
Tipo Cubierta: C  
Transformación:  
Reestructuración:  
Integración: Buena  
Antigüedad: De 1.900 a 1.950  
Conservación: Normal



Disposición: El presente documento forma parte integrante del plan especial de protección e ordenación de Caserío Histórico de Cambados, aprobado definitivamente por el pleno de corporación en sesión de 30-12-1989.  
O Secretaría Accida.

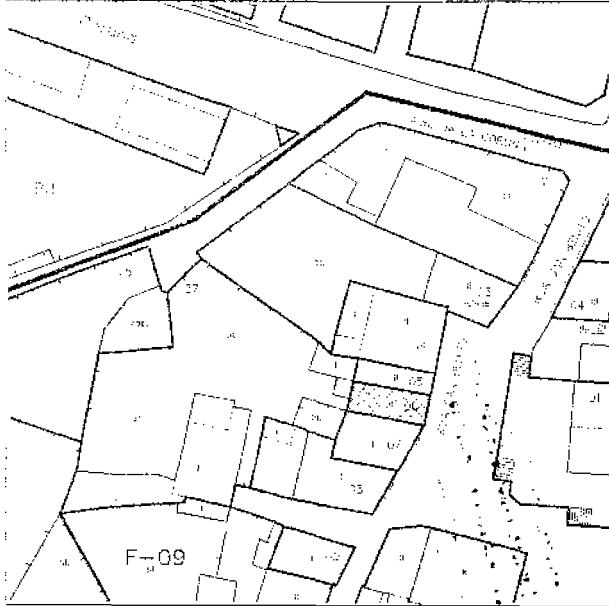
PLAN ESPECIAL DE PROTECCION E ORDENACION DO  
CASCO HISTORICO DE CAMBADOS

CATÁLOGO

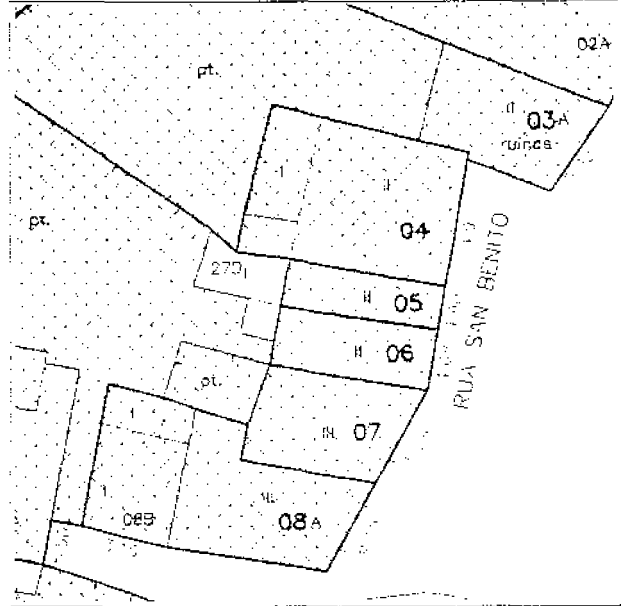
Manzana: F-09 Parcela: 06

Situación: RUA SAN BENITO, 5

E 1/1.000




E 1/500




Elemento: A Nivel de Protección: Integral  
Tipología: Vivienda tradicional unifamiliar

Conservación: Normal




DILIGENCIA: O presente documento forma parte integrante do plan especial de protección e ordenación do Casco Histórico de Cambados, aprobado definitivamente polo pleno da Corporación en sesión do 30.12.1980.  
O Secretario Alocal.



Manzana: F-09

Parcela: 06

Elemento: **A**  
Nivel Protección: **Integral**  
Tipología: Vivienda tradicional unifamiliar  
Ocupación (m2) 41  
Altura (m): 6.19  
Plantas: II  
Tipo Cubierta: D  
Transformación:  
Reestructuración:  
Integración: Buena  
Antigüedad: De 1.900 a 1.950  
Conservación: Normal



DILIGENCIA.- O presente documento forma parte integrante do plan especial de protección e ordenación do C.V. rural histórico de Cambados, aprobado definitivamente polo Pleno da corporación en sesión do 30-12-1999.  
O Secretario Accián.

PLAN ESPECIAL DE PROTECCION E ORDENACION DO  
CASCO HISTORICO DE CAMBADOS

CATÁLOGO

Manzana: F-09 Parcela: 07


Situación: RUA SAN BENITO, 3



Elemento: **A** Nivel de Protección: **Integral** Conservación:  
Tipología: Residencia colectiva tradicional con terciario en planta baja



DECLARACIÓN: O presente documento forma parte integrante do plan especial de  
protección e ordenación do Casco Histórico de Cambados, aprobado  
definitivamente polo pleno da corporación en sesión do 30-10-1999  
O Secretario Xeral




Manzana: F-09 Parcela: 07

---

Elemento: **A**  
Nivel Protección: **Integral**  
Tipología: Residencia colectiva tradicional con terciario en planta baja  
Ocupación (m2) 65  
Altura (m): 5.29  
Plantas: III  
Tipo Cubierta: C  
Transformación:  
Reestructuración:  
Integración: Buena  
Antigüedad: De 1.900 a 1.950  
Conservación:

---



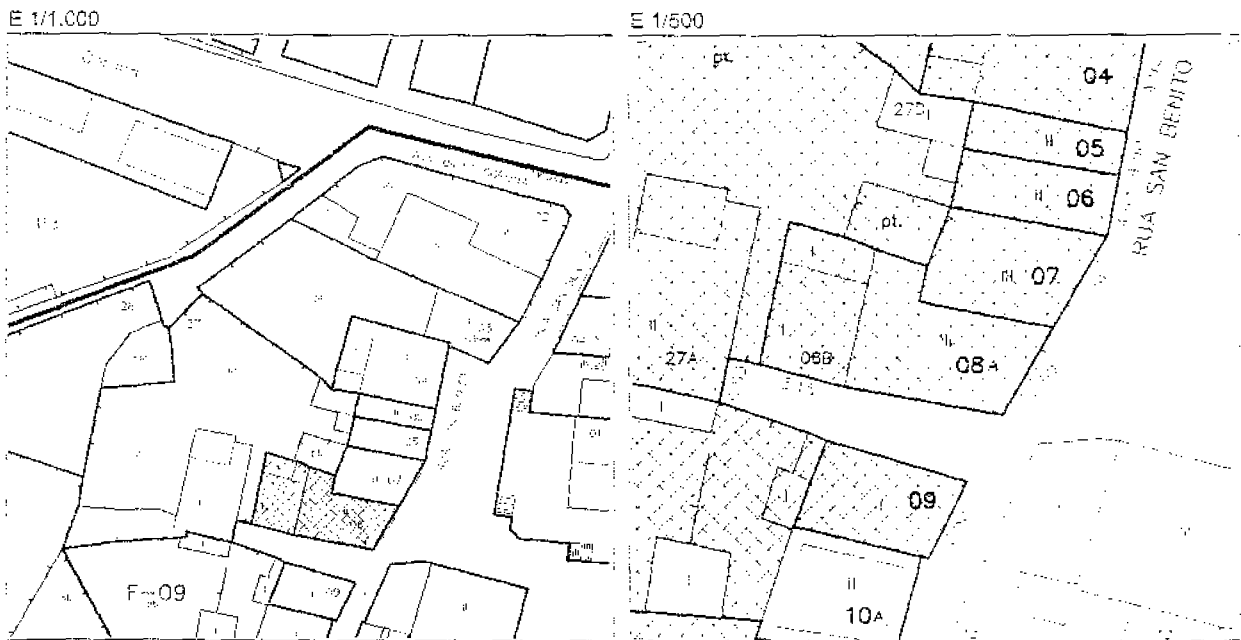
SENCIA. O presente documento forma parte integrante do plan especial de  
protección e promoción de Consumo Histórico de Cambados, aprobado  
definitivamente polo pleno da corporación en sesión de 30-12-1999.  
O Secretario Atrial

PLAN ESPECIAL DE PROTECCION E ORDENACION DO  
CASCO HISTORICO DE CAMBADOS

CATÁLOGO


Manzana: **F-09** Parcela: **08**

Situación: RUA SAN BENITO, 1



Elemento: **A** Nivel de Protección: **Integral** Conservación: Buena  
Tipología: Residencia colectiva tradicional con terciario en planta baja

Elemento: **B** Nivel de Protección: **Integral** Conservación: Normal  
Tipología: Galpón auxiliar de 1 planta



DECLARACIÓN: O presente documento forma parte integrante do plan especial de protección e ordenación do Conxunto Histórico de Cambados, así como da delimitación polo plano de ordenación en Cambados 30-17-1979.  
O Secretario Afecto.

Manzana: F-09 Parcela: 08

Elemento: **A**  
Nivel Protección: **Integral**  
Tipología: Residencia colectiva tradicional con terciario en planta baja  
Ocupación (m2) 84  
Altura (m): 6.55  
Plantas: III  
Tipo Cubierta: C  
Transformación:  
Reestructuración:  
Integración: Buena  
Antigüedad: De 1.900 a 1.950  
Conservación: Buena

Elemento: **B**  
Nivel Protección: **Integral**  
Tipología: Galpón auxiliar de 1 planta  
Ocupación (m2) 56  
Altura (m):  
Plantas: I  
Tipo Cubierta: C  
Transformación:  
Reestructuración:  
Integración:  
Antigüedad: De 1.900 a 1.950  
Conservación: Normal



DIRECCIÓN.- O presente documento forma parte integrante do plan especial de protección e ordenación do Conxunto Histórico de Cambados, aprobado definitivamente polo pleno da Corporación en sesión do 30-12-1999.  
O Secretario Acctal.

PLAN ESPECIAL DE PROTECCION E ORDENACION DO  
CASCO HISTORICO DE CAMBADOS

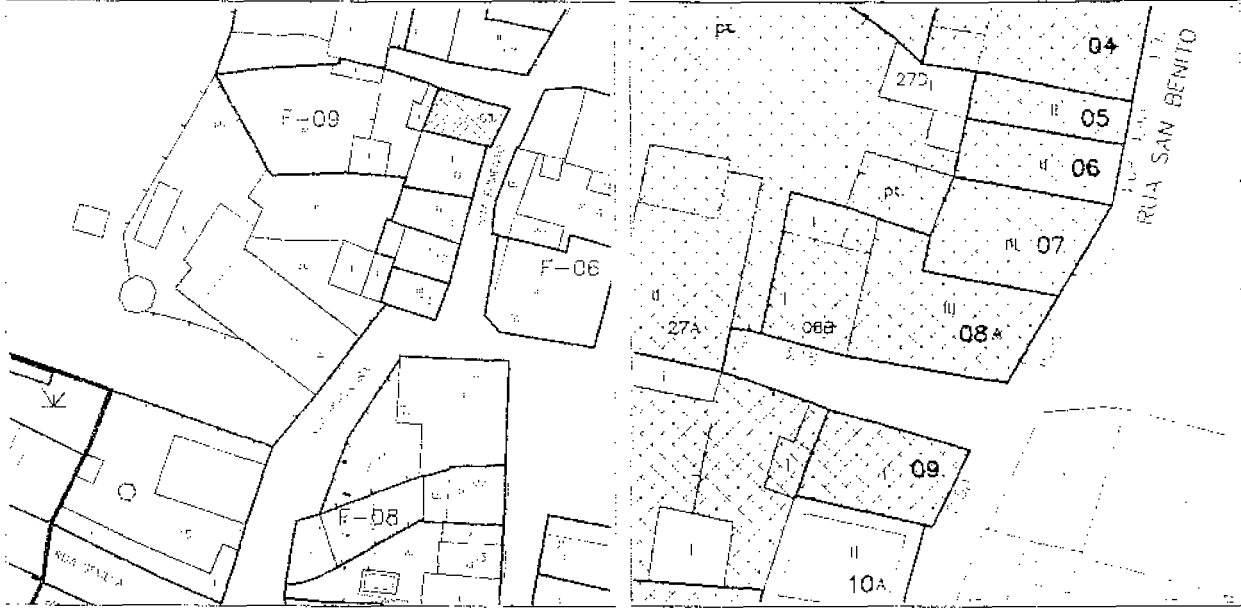
CATÁLOGO

Manzana: F-09 Parcela: 09

Situación: RUA FOMENTO, 9

E 1/1.000

E 1/500



Elemento: **A** Nivel de Protección: **Integral**  
Tipología: Galpón auxiliar de 1 planta

Conservación: Ruina



PLAENANCIA. O presente documento toma como integrante do plan especial de  
protección e ordenación do Casco Histórico de Cambados, aprobado  
deliberadamente polo concello de Cambados, no seu día 20 de maio de 1995.



Elaboración: 1995





Manzana: F-09 Parcela: 09

Elemento: **A**  
Nivel Protección: **Integral**  
Tipología: Galpón auxiliar de 1 planta  
Ocupación (m2) 55  
Altura (m): 2.5  
Plantas: 1  
Tipo Cubierta: C  
Transformación:  
Reestructuración:  
Integración:  
Antigüedad: De 1.700 a 1.900  
Conservación: Ruina



SECRETARÍA DE CULTURA DE CAMBADO  
- O presente documento forma parte integrante do plan especial de  
protección e ordenación do Conxunto Histórico de Cambados, aprobado  
definitivamente polo pleno da corporación en sesión do 30-12-1999.  
O Secretario Abxal.

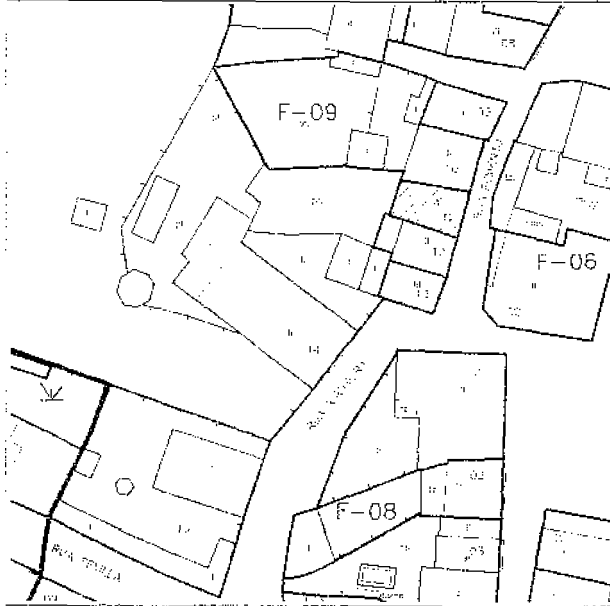
PLAN ESPECIAL DE PROTECCION E ORDENACION DO  
CASCO HISTORICO DE CAMBADOS

CATÁLOGO

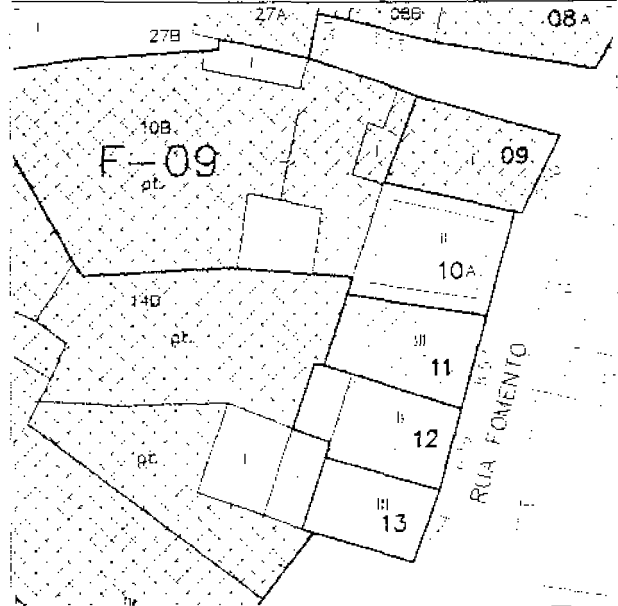
Manzana: F-09 Parcela: 11

Situación: RUA FOMENTO, 5

E 1/1.000




E 1/500



Elemento: **A** Nivel de Protección: **Estructural 1 pl.** Conservación: Normal  
Tipología: Residencia colectiva tradicional con terciario en planta baja



EXHIBICIÓN. O presente documento forma parte integrante do plan especial de  
protección e ordenación do Conxunto Histórico de Cambados, aprobado  
definitivamente polo pl. do Concello na sesión do 20-12-1999.  
O secretario municipal



Elemento: A  
Nivel Protección: Estructural 1 pl.  
Tipología: Residencia colectiva tradicional con terciario en planta baja  
Ocupación (m2) 52  
Altura (m): 8.57  
Plantas: III  
Tipo Cubierta: C  
Transformación:  
Reestructuración: Transformación integral del edificio  
Integración: Buena  
Antigüedad: De 1.950 a 1.980  
Conservación: Normal



AGENCIA. O presente documento forma parte integrante do plan especial de protección e ordenación do Conxunto Histórico de Cambados, aprobado definitivamente polo pleno da corporación en sesión do 30-12-1999.  
O Secretario Acctal.

A handwritten signature in black ink, consisting of several loops and a long horizontal stroke extending to the right.

PLAN ESPECIAL DE PROTECCION E ORDENACION DO  
CASCO HISTORICO DE CAMBADOS

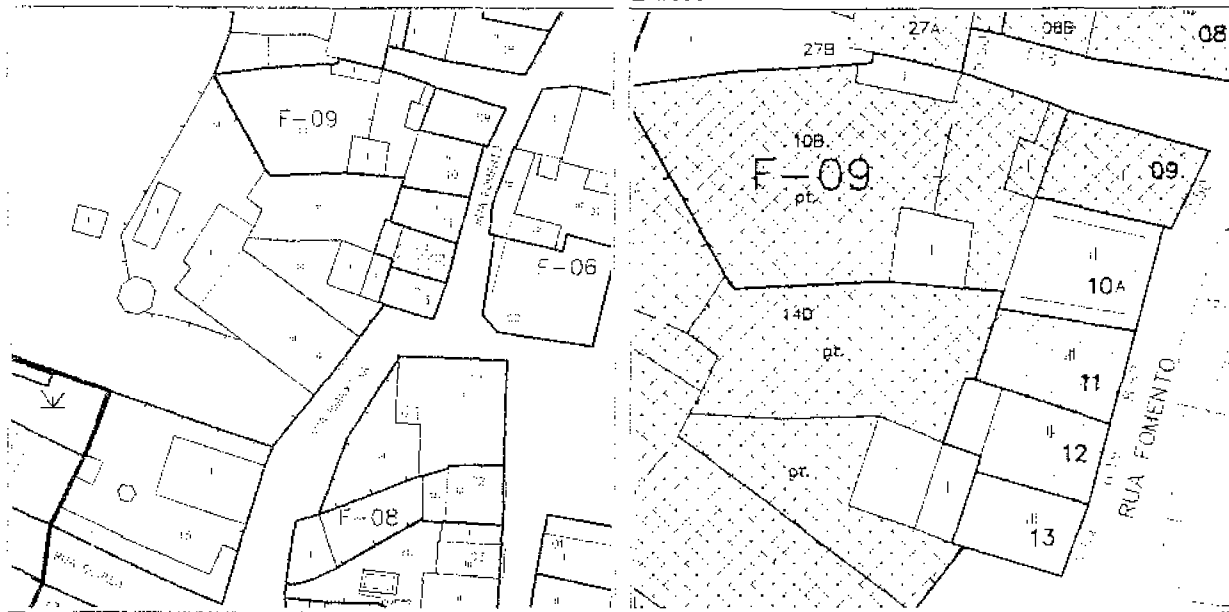
CATÁLOGO

Manzana: F-09 Parcela: 12

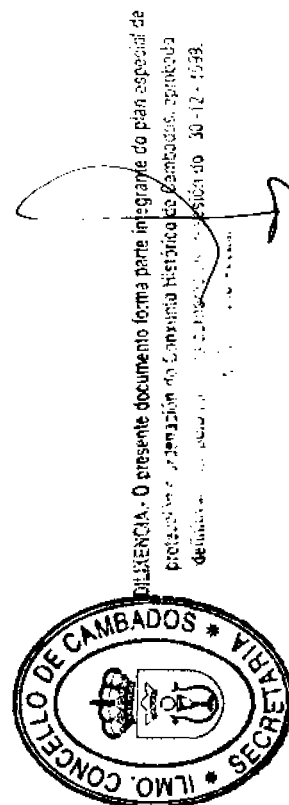
Situación: RUA FOMENTO, 3

E 1/1.000

E 1/500



Elemento: **A** Nivel de Protección: **Estructural 1 pl.** Conservación: Normal  
Tipología: Residencia colectiva tradicional con terciario en planta baja



Elemento: A  
Nivel Protección: Estructural 1 pl.  
Tipología: Residencia colectiva tradicional con terciario en planta baja  
Ocupación (m2): 43  
Altura (m): 6.19  
Plantas: II  
Tipo Cubierta: C  
Transformación:  
Reestructuración: Transformación integral del edificio  
Integración: Buena  
Antigüedad: De 1.950 a 1.980  
Conservación: Normal



DILIGENCIA.- O presente documento formalmente integrante do plan especial de protección e ordenación do Conxunto Histórico de Cambados, aprobado definitivamente polo pleno de corporación en sesión do 30-12-1988.  
O Secretario/Actua.

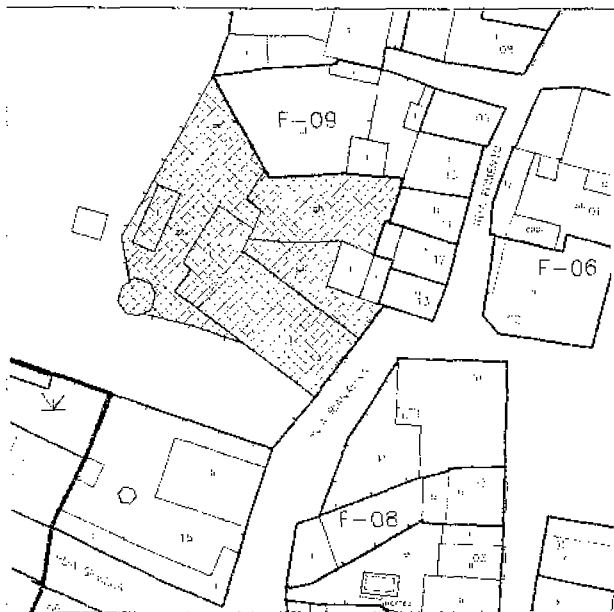
A handwritten signature in black ink, written over the official seal and the text below it.

**PLAN ESPECIAL DE PROTECCION E ORDENACION DO  
CASCO HISTORICO DE CAMBADOS**

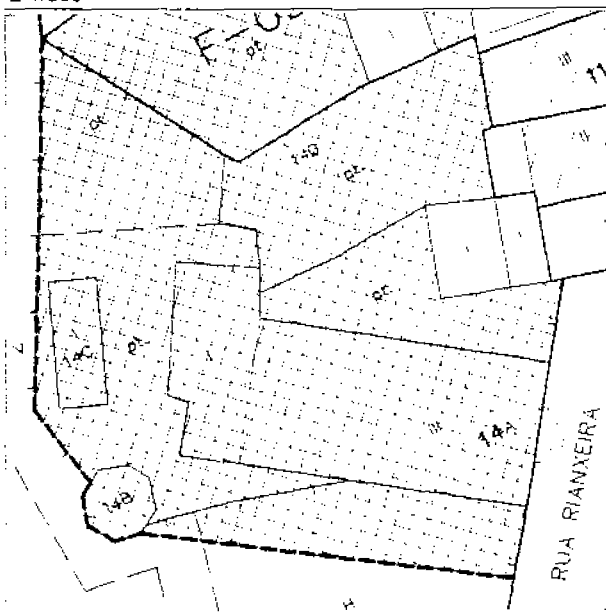
**CATÁLOGO**

Manzana: **F-09** Parcela: 14  
Situación: RUA RIANXEIRA, 17,19

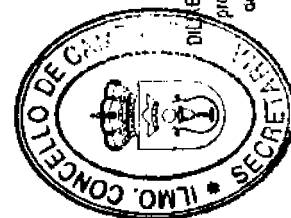
E 1/1.000



E 1/500



- |  |                                      |                     |
|--|--------------------------------------|---------------------|
| Elemento: <b>A</b>   | Nivel de Protección: <b>Integral</b> | Conservación: Buena |
| Tipología: Residencia tradicional con local auxiliar en planta baja. Tipo de vivienda "Cambados" |                                      |                     |
| Elemento: <b>B</b>   | Nivel de Protección: <b>Integral</b> | Conservación: Buena |
| Tipología: Elemento singular   |                                      |                     |
| Elemento: <b>C</b>   | Nivel de Protección: <b>Integral</b> | Conservación: Buena |
| Tipología: Hórreo  |                                      |                     |
| Elemento: <b>D</b>   | Nivel de Protección: <b>Integral</b> | Conservación:       |
| Tipología: Patio   |                                      |                     |



DILIGENCIA.- O presente documento tenra para inforante do plan especial de  
 protección e ordenación do Concello de Cambados, aprobado  
 definitivamente polo pleno de concellalía en sesión do 30-12-1999.  
 O Secretario municipal

Elemento: **A**  
Nivel Protección: **Integral**  
Tipología: Residencia tradicional con local auxiliar en planta baja. Tipo de vivienda "Cambados"  
Ocupación (m2) 252  
Altura (m): 7.27  
Plantas: II  
Tipo Cubierta: D  
Transformación:  
Reestructuración:  
Integración: Buena  
Antigüedad: De 1.700 a 1.900  
Conservación: Buena



Elemento: **B**  
Nivel Protección: **Integral**  
Tipología: Elemento singular  
Ocupación (m2) 17  
Altura (m):  
Plantas:  
Tipo Cubierta:  
Transformación:  
Reestructuración:  
Integración:  
Antigüedad: De 1.900 a 1.950  
Conservación: Buena

Elemento: **C**  
Nivel Protección: **Integral**  
Tipología: Hórreo  
Ocupación (m2) 26  
Altura (m):  
Plantas:  
Tipo Cubierta:  
Transformación:  
Reestructuración:  
Integración:  
Antigüedad: De 1.900 a 1.950  
Conservación: Buena

LIXENCIA. O presente documento forma parte integrante do plan respectivo de protección e ordenación do Conxunto histórico de Cambados, aprobado definitivamente polo pleno da corporación en sesión do 30-12-1999.  
O Secretario Acciual



Elemento: D  
Nivel Protección: Integral  
Tipología: Patio  
Ocupación (m2) 2421  
Altura (m):  
Plantas:  
Tipo Cubierta:  
Transformación:  
Reestructuración:  
Integración:  
Antigüedad:  
Conservación:



DILIGENCIA: O presente documento forma parte integrante do plan especial de  
protección e ordenación do Conxunto Histórico de Comarcas, aprobado  
definitivamente pola plenu da corporación en sesión do 30-12-1999,  
O Sescmañador





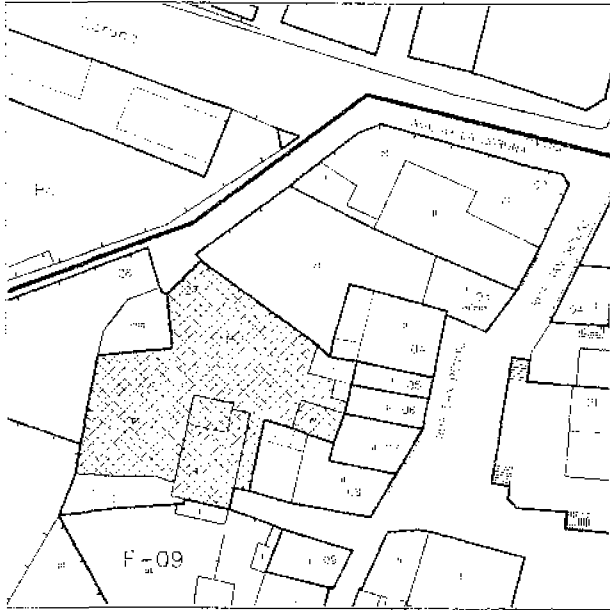
PLAN ESPECIAL DE PROTECCION E ORDENACION DO  
CASCO HISTORICO DE CAMBADOS

CATÁLOGO

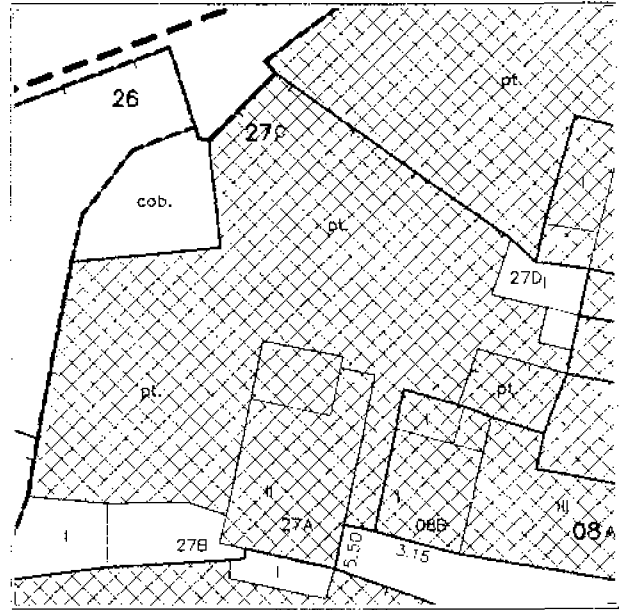
Manzana: F-09 Parcela: 27

Situación: RUA SAN BENITO, 13

E 1/1.000



E 1/500

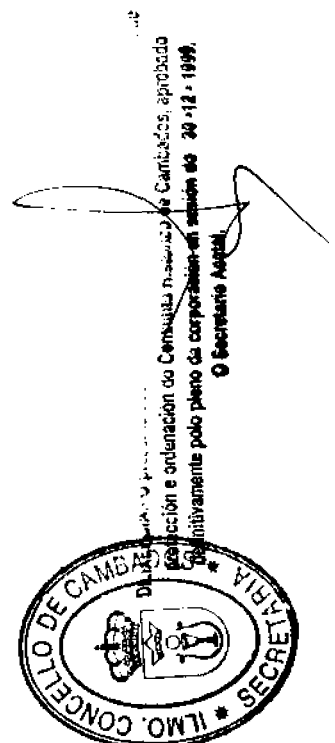


Elemento: **A** Nivel de Protección: **Integral**  
Tipología: Vivienda tradicional unifamiliar

Conservación: Normal


Elemento: **C** Nivel de Protección: **Integral**  
Tipología: Jardín

Conservación:



Elemento: **A**  
Nivel Protección: **Integral**  
Tipología: Vivienda tradicional  
unifamiliar  
Ocupación (m2) 83  
Altura (m):  
Plantas: II  
Tipo Cubierta: C  
Transformación:  
Reestructuración:  
Integración: Buena  
Antigüedad: De 1.700 a 1.900  
Conservación: Normal

Elemento: **C**  
Nivel Protección: **Integral**  
Tipología: Jardín  
Ocupación (m2) 582  
Altura (m):  
Plantas:  
Tipo Cubierta:  
Transformación:  
Reestructuración:  
Integración:  
Antigüedad:  
Conservación:



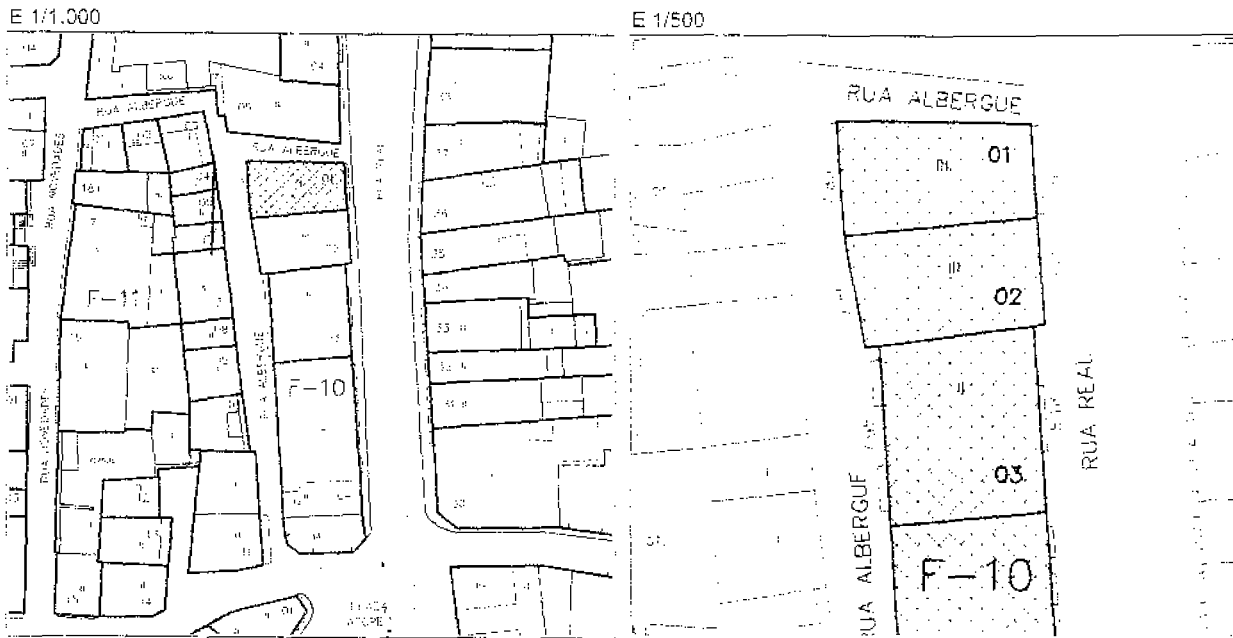
RESOLUCIÓN.- O presente documento forma parte integrante do plan especial de  
protección e ordenación do Conxunto Histórico de Camiñados, aprobado  
definitivamente polo pleno da corporación en sesión do 30-12-1999.  
O Secretario-Accel.

PLAN ESPECIAL DE PROTECCION E ORDENACION DO  
CASCO HISTORICO DE CAMBADOS


CATÁLOGO

Manzana: F-10 Parcela: 01

Situación: CJ ALBERGUE, 8




Elemento: **A** Nivel de Protección: **Integral** Conservación: Buena  
 Tipología: Residencia colectiva tradicional con terciario en planta baja



DILIXENCIA.- O presente documento forma parte integrante do plan especial de protección e ordenación do Conxunto Histórico de Cambados, aprobado definitivamente polo Pleno de Corporación en sesión do 20 de 1989.  
 O Secretario Actual.

Elemento: **A**  
Nivel Protección: **Integral**  
Tipología: Residencia colectiva tradicional con terciario en planta baja  
Ocupación (m2) 88  
Altura (m): 9.2  
Plantas: III  
Tipo Cubierta: C  
Transformación: Crecimiento de una o más plantas sobre el edificio original  
Reestructuración:  
Integración: Buena  
Antigüedad:  
Conservación: Buena



RESOLUCIÓN - O presente documento forma parte integrante do plan especial de protección e actuación do Conxunto Histórico de Castañóns, aprobado definitivamente polo pleno da corporación en sesión do 30-12-1999.  
O Secretario Acctal.

PLAN ESPECIAL DE PROTECCION E ORDENACION DO  
CASCO HISTORICO DE CAMBADOS

CATÁLOGO

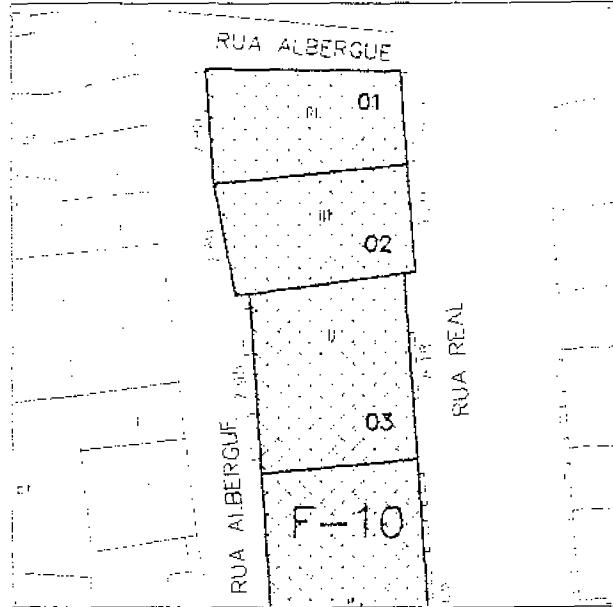
Manzana: F-10 Parcela: 02

Situación: RUA ALBERGUE, 6

E 1/1.000



E 1/500



Elemento: **A** Nivel de Protección: **Integral** Conservación: Buena  
Tipología: Residencia tradicional con local auxiliar en planta baja. Tipo de vivienda  
"Cambados"



DILIXENCIA.- O presente documento forma parte integrante do plan especial de  
protección e ordenación do Casco Histórico de Cambados, aprobado  
definitivamente polo pleno da Corporación en sesión do 23-12-1999.  
O Secretario Acciua.



Elemento: **A**  
Nivel Protección: **Integral**  
Tipología: Residencia tradicional con local auxiliar en planta baja. Tipo de vivienda "Cambados"  
Ocupación (m2) 90  
Altura (m): 9.2  
Plantas: III  
Tipo Cubierta: C  
Transformación: Crecimiento de una o más plantas sobre el edificio original  
Reestructuración:  
Integración: Buena  
Antigüedad: De 1.950 a 1.980  
Conservación: Buena

BILXENCIA. O presente documento forma parte integrante do plan de protección e ordenación do Conxunto Histórico de Cambados, aprobado definitivamente polo pleno da corporación en sesión do 30-12-1999.  
O Secretario Acctal.



PLAN ESPECIAL DE PROTECCION E ORDENACION DO  
CASCO HISTORICO DE CAMBADOS


CATÁLOGO

Manzana: F-10 Parcela: 03

Situación: RUA ALBERGUE, 4



Elemento: **A** Nivel de Protección: **Integral** Conservación: **Bueno**  
 Tipología: Residencia colectiva tradicional con terciario en planta baja



Este documento forma parte integrante do plan especial de  
 ordenación do Conxunto Histórico de Cambados, aprobado  
 definitivamente para plans de execución en sesión do 30-12-1998  
 O Secretario Xeral,  
 [Signature]



Elemento: **A**  
Nivel Protección: **Integral**  
Tipología: Residencia colectiva tradicional con terciario en planta baja  
Ocupación (m2): 125  
Altura (m): 8.18  
Plantas: II  
Tipo Cubierta: D  
Transformación:  
Reestructuración:  
Integración: Buena  
Antigüedad: De 1.900 a 1.950  
Conservación: Buena

DILIGENCIA.- O presente documento forma parte integrante do plan especial de protección e ordenación do Conxunto Histórico de Cambados, aprobado definitivamente polo pleno da corporación en sesión do 30-12-1999.  
O Secretario Alocal.





PLAN ESPECIAL DE PROTECCION E ORDENACION DO  
CASCO HISTORICO DE CAMBADOS

CATÁLOGO

Manzana: F-10

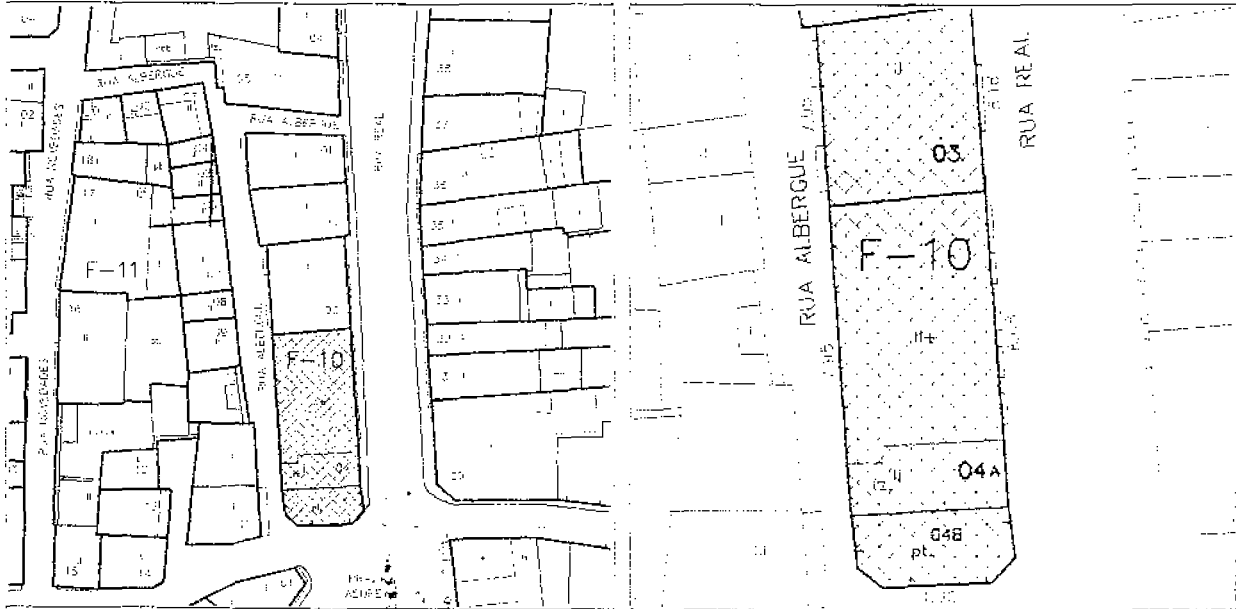
Parcela: 04

CASA VALLE-INCLÁN

Situación: RUA REAL, 1

E 1/1.000

E 1/500




Elemento: **A** Nivel de Protección: **Integral**  
Tipología: Pazo o Mansión

Conservación: Ruína

Elemento: **B** Nivel de Protección: **Integral**  
Tipología: Jardín

Conservación:



DILIGENCIA - O presente documento forma parte integrante do plan especial de  
 protección e ordenación do Conxunto Histórico de Cambados, aprobado  
 definitivamente polo pleno da corporación en sesión do 03-02-1999  
 O Secretario Municipal

Elemento: **A**  
Nivel Protección: **Integral**  
Tipología: Pazo o Mansión  
Ocupación (m2) 214  
Altura (m): 8.68  
Plantas: II  
Tipo Cubierta: E  
Transformación:  
Reestructuración:  
Integración: Buena  
Antigüedad: De 1.900 a 1.950  
Conservación: Ruina

Elemento: **B**  
Nivel Protección: **Integral**  
Tipología: Jardín  
Ocupación (m2) 49  
Altura (m):  
Plantas:  
Tipo Cubierta:  
Transformación:  
Reestructuración:  
Integración:  
Antigüedad:  
Conservación:

ORIXENIA.- O presente documento forma parte integrante do plan especial de protección e ordenación do Conxunto Histórico de Cambados, aprobado definitivamente polo plenario da corporación en sesión do 30-12-1999.  
O Secretario Xeral

