

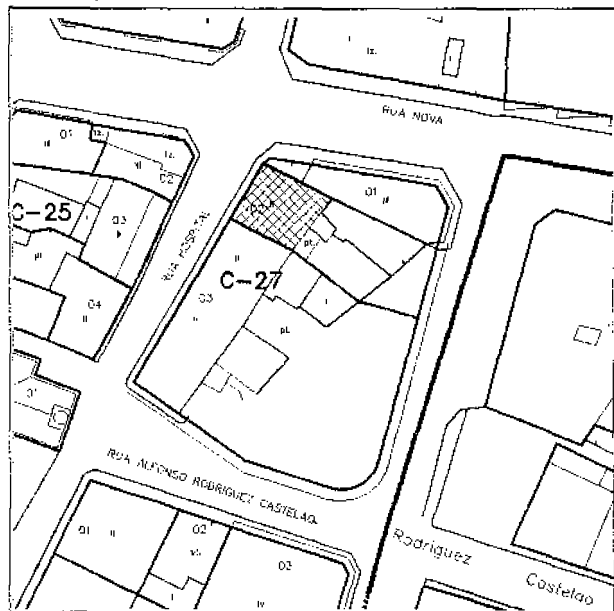
# PLAN ESPECIAL DE PROTECCION E ORDENACION DO CASCO HISTORICO DE CAMBADOS

## CATÁLOGO

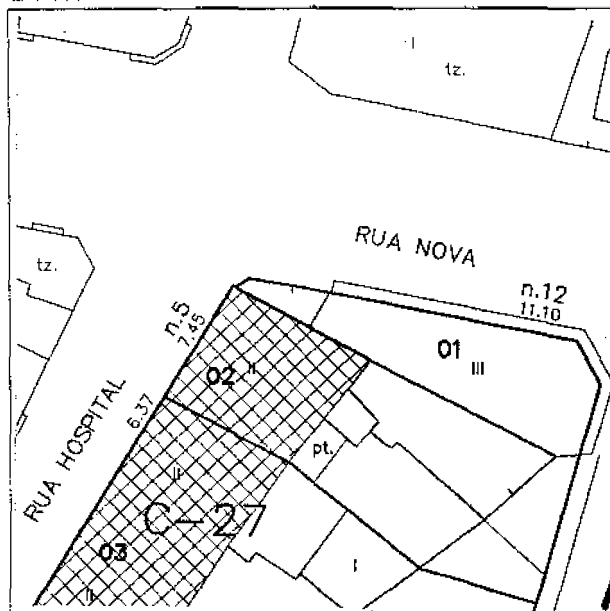
Manzana: C-27 Parcela: 02

Situación: RUA HOSPITAL, 5

E 1/1.000




E 1/500



Elemento: **A** Nivel de Protección: **Integral**

Conservación: Buena

Tipología: Pazo o Mansión



DILIXENCIA: O presente documento forma parte integrante do plan especial de protección e ordenación do Casco Histórico de Cambados, aprobado definitivamente polo pleno da corporación en sesión do 30-12-1999.

G. Secretario/Acta.

Manzana: **C-27** Parcela: **02**

Elemento: **A**  
Nivel Protección: **Integral**  
Tipología: Pazo o Mansión  
Ocupación (m2) 90  
Altura (m): 7.45  
Plantas: II  
Tipo Cubierta: C  
Transformación:  
Reestructuración:  
Integración: Buena  
Antigüedad: De 1.900 a 1.950  
Conservación: Buena



En atención a lo presente, documento firmado por el Sr. Secretario del Concello de Cambados, en sesión de 23-12-1999.  
En consecuencia, se ha acordado en sesión de 23-12-1999.  
En consecuencia, se ha acordado en sesión de 23-12-1999.

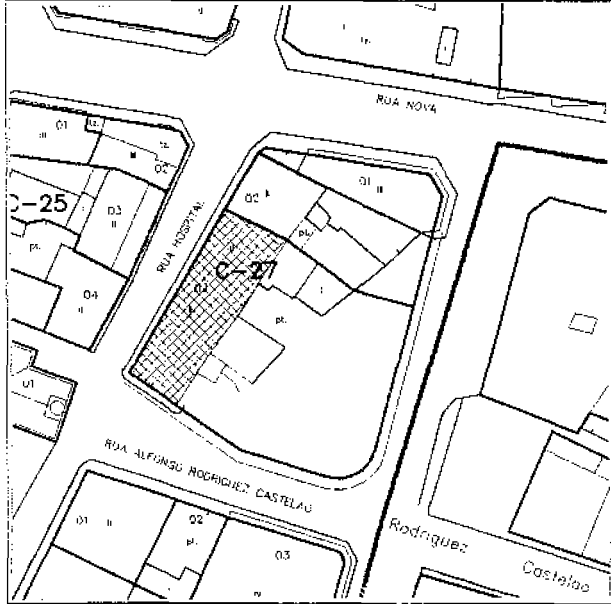
PLAN ESPECIAL DE PROTECCION E ORDENACION DO  
CASCO HISTORICO DE CAMBADOS

CATÁLOGO

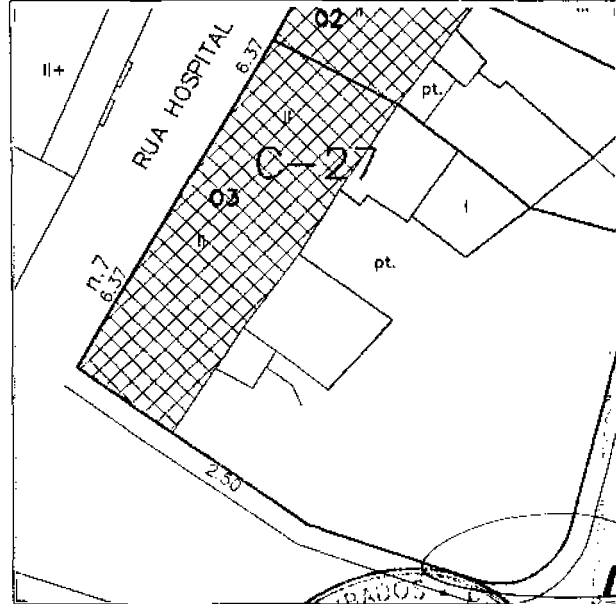
Manzana: C-27 Parcela: 03

Situación: RUA HOSPITAL, 7




E 1/1.000



E 1/500



Elemento: A Nivel de Protección: Integral  
Tipología: Pazo o Mansión




Manzana: **C-27** Parcela: **03**

---

Elemento: **A**  
Nivel Protección: **Integral**  
Tipología: Pazo o Mansión  
Ocupación (m2) 290  
Altura (m): 6.37  
Plantas: II  
Tipo Cubierta:  
Transformación:  
Reestructuración:  
Integración: Buena  
Antigüedad: De 1.700 a 1.900  
Conservación: Buena

---



DILENCIA.- O presente documento forma parte integrante do plan especial de protección e ordenación do Conxunto Histórico de Cambados, aprobado definitivamente polo pleno de corporación en sesión do 30-12-1999.  
O Secretario Acciáal.

**PLAN ESPECIAL DE PROTECCION E ORDENACION DO  
CASCO HISTORICO DE CAMBADOS**

**CATÁLOGO**

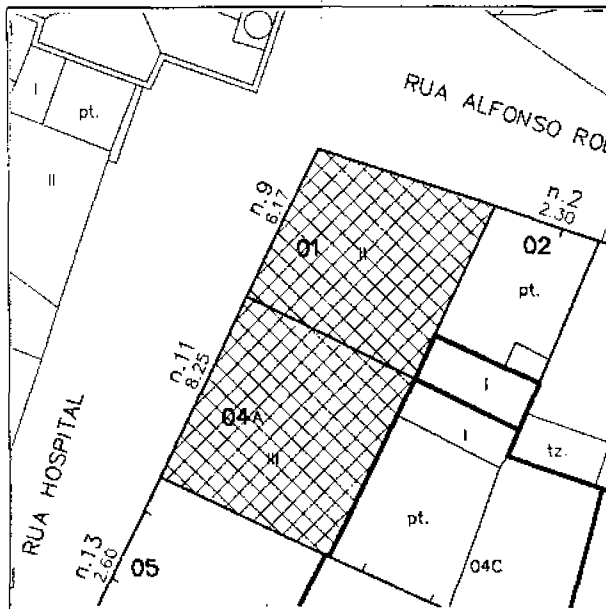
Manzana: **C-28** Parcela: 01

Situación: RUA HOSPITAL, 9


E 1/1.000



E 1/500



Elemento: **A** Nivel de Protección: **Integral** Conservación: Buena  
 Tipología: Residencia tradicional con local auxiliar en planta baja. Tipo de vivienda "Cambados"




DILIXENCIA: - O presente documento forma parte integrante do Plan Especial de protección e ordenación do Casco Histórico de Cambados, aprobado definitivamente polo plenario da Corporación en sesión do 30-12-1998.  
 O Secretario AGO

Manzana: **C-28** Parcela: **01**

---

Elemento: **A**  
Nivel Protección: **Integral**  
Tipología: Residencia tradicional con local auxiliar en planta baja. Tipo de vivienda "Cambados"  
Ocupación (m2) 143.11  
Altura (m): 6.17  
Plantas: II  
Tipo Cubierta: C  
Transformación:  
Reestructuración:  
Integración: Buena  
Antigüedad: De 1.900 a 1.950  
Conservación: Buena

---



DILIGENCIA.- O presente documento foi aprobado e integrado no plano municipal de protección e integración do patrimonio histórico-artístico de Cambados, Galicia definitivamente polo pleno da corporación en sesión do 30-12-1999.  
O Secretario Asesal.

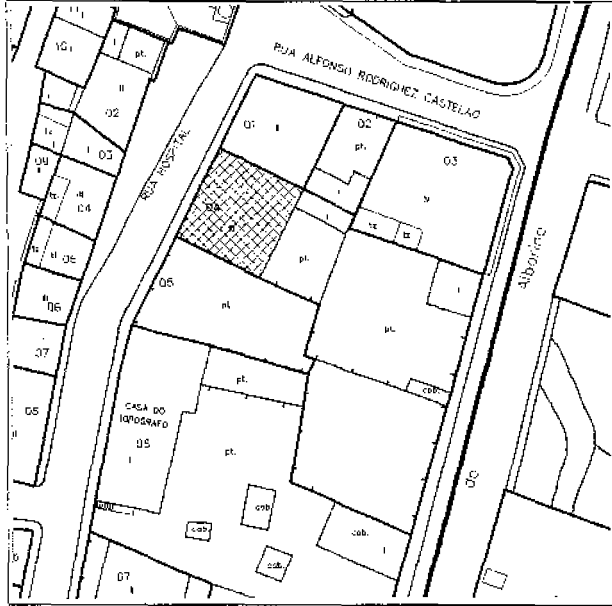
PLAN ESPECIAL DE PROTECCION E ORDENACION DO  
CASCO HISTORICO DE CAMBADOS

CATÁLOGO

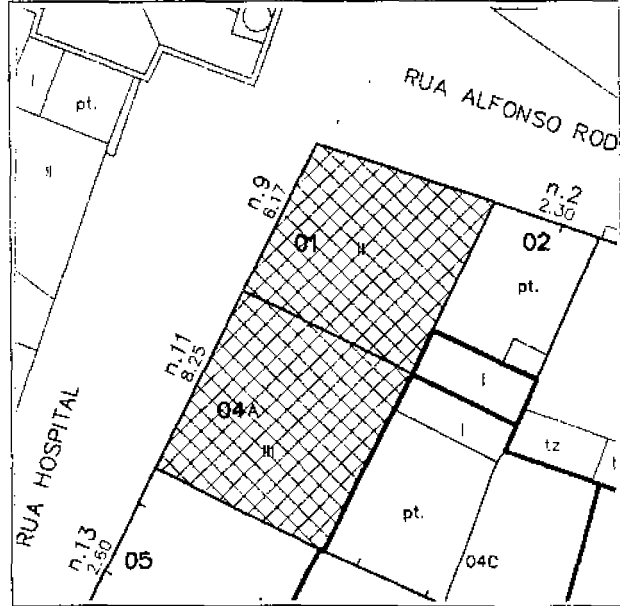
Manzana: C-28 Parcela: 04

Situación: RUA HOSPITAL, 11

E 1/1.000



E 1/500



Elemento: **A** Nivel de Protección: **Integral** Conservación: Buena  
Tipología: Residencia tradicional con local auxiliar en planta baja. Tipo de vivienda  
"Cambados"



El presente documento forma parte integrante del Plan Especial de  
Protección e Ordenación del Casco Histórico de Cambados, aprobado  
por el Ayuntamiento de Cambados el día 30 de Julio de 1999.  
Firma: [Signature]

Manzana: **C-28** Parcela: **04**

---

Elemento: **A**  
Nivel Protección: **Integral**  
Tipología: Residencia tradicional con local auxiliar en planta baja. Tipo de vivienda "Cambados"  
Ocupación (m2) 161  
Altura (m): 8.25  
Plantas: III  
Tipo Cubierta: C  
Transformación:  
Reestructuración:  
Integración: Buena  
Antigüedad: De 1.900 a 1.950  
Conservación: Buena

---



Concello de Cambados, Galicia, España  
C/ San Xosé, 10 - 15100 Cambados (Pontevedra)  
Tel: 986 80 00 00 - Fax: 986 80 00 01  
www.concellodecambados.es

Secretaría



PLAN ESPECIAL DE PROTECCION E ORDENACION DO  
CASCO HISTORICO DE CAMBADOS

CATÁLOGO

Manzana: C-28

Parcela: 06

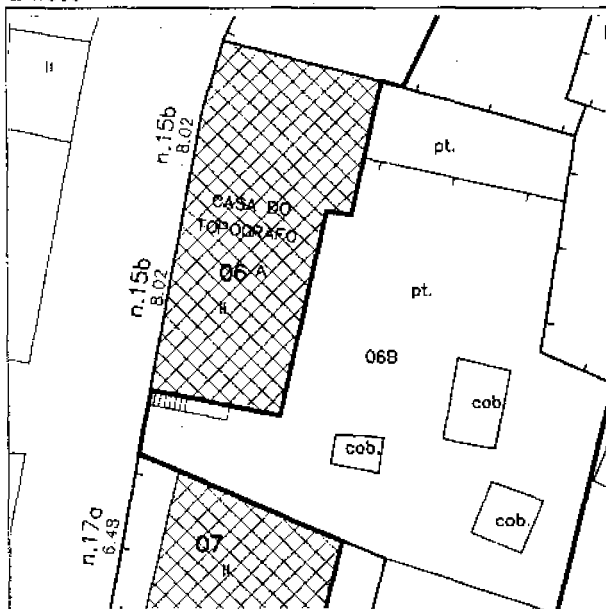
CASA DO TOPOÓGRAFO

Situación: RUA HOSPITAL, 15 A

E 1/1.000



E 1/500



Elemento: **A**

Nivel de Protección: **Integral**

Conservación: Buena

Tipología: Residencia tradicional con local auxiliar en planta baja. Tipo de vivienda "Cambados"




Handwritten signature and official stamp of the 'Concello de Cambados'.

Manzana: **C-28**

Parcela: **06**

**CASA DO TOPOGRAFO**

Elemento: **A**  
Nivel Protección: **Integral**  
Tipología: Residencia tradicional con local auxiliar en planta baja. Tipo de vivienda "Cambados"  
Ocupación (m2) 228  
Altura (m): 8.02  
Plantas: II  
Tipo Cubierta: C  
Transformación:  
Reestructuración:  
Integración: Buena  
Antigüedad: De 1.700 a 1.900  
Conservación: Buena



DILIXENCIA . O maximo documento legal parte integrante do plan especial de  
F do Concello de Cambados, Cambados, aprobado  
Gubernamentalmente polo plenario da corporación en sesión de 30-12-1999.  
O Secretario Xeral

PLAN ESPECIAL DE PROTECCION E ORDENACION DO  
CASCO HISTORICO DE CAMBADOS

CATÁLOGO

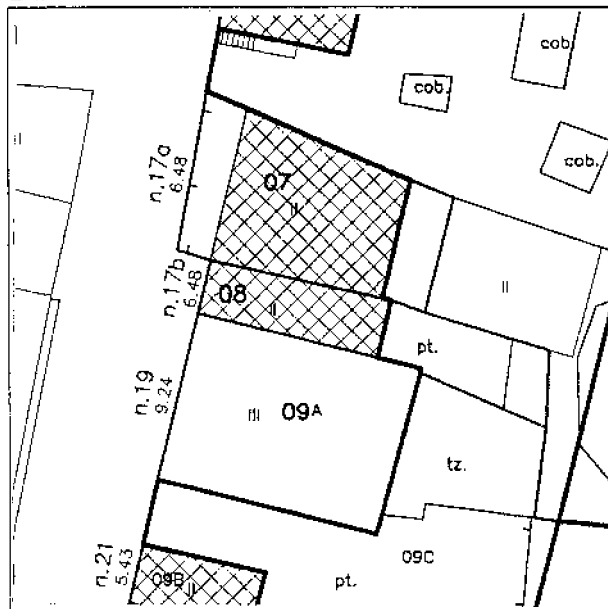
Manzana: C-28 Parcela: 07

Situación: RUA HOSPITAL, 17A

E 1/1.000



E 1/500



Elemento: **A** Nivel de Protección: **Integral** Conservación: Buena  
 Tipología: Residencia tradicional con local auxiliar en planta baja. Tipo de vivienda  
 "Cambados"



CIUDADANÍA. O presente documento forma parte integrante do plan especial de  
 protección e ordenación do Casco Histórico de Cambados, aprobado  
 definitivamente polo plenario de goberno local en sesión de 30-12-1999.  
 O Secretario xeral


*[Handwritten signature]*

Manzana: **C-28** Parcela: **07**

---

Elemento: **A**  
Nivel Protección: **Integral**  
Tipología: Residencia tradicional con local auxiliar en planta baja. Tipo de vivienda "Cambados"  
Ocupación (m2) 104  
Altura (m): 6.48  
Plantas: II  
Tipo Cubierta: **C**  
Transformación:  
Reestructuración:  
Integración: Buena  
Antigüedad: De 1.700 a 1.900  
Conservación: Buena

---



# PLAN ESPECIAL DE PROTECCION E ORDENACION DO CASCO HISTORICO DE CAMBADOS

## CATÁLOGO

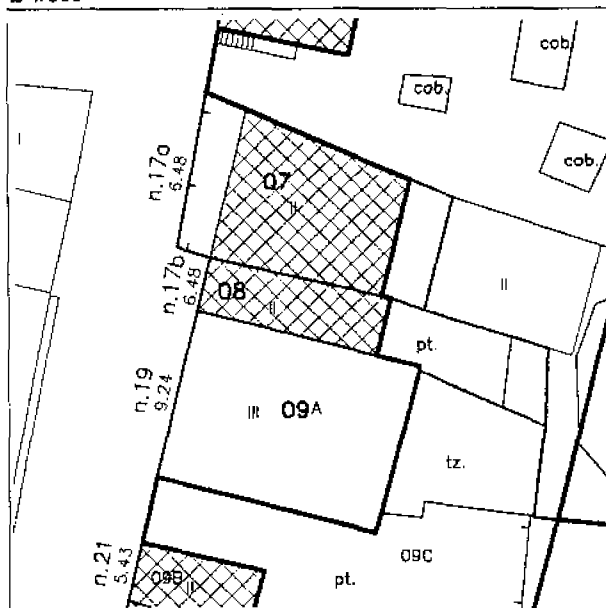
Manzana: **C-28** Parcela: **08**

Situación: RUA HOSPITAL, 17B

E 1/1.000




E 1/500



Elemento: **A** Nivel de Protección: **Integral**  
Tipología: Vivienda tradicional unifamiliar

Conservación: Ruina



Concello de Cambados, 17 de maio de 2014.  
O Concello de Cambados, a través do seu órgano de goberno, aproba o Plan Especial de Protección e Ordenación do Casco Histórico de Cambados, aprobado de forma definitiva polo Pleno da Corporación en Sesión do 30.12.1999.  
O secretario: A. V. G.

Manzana: **C-28** Parcela: **08**

---

Elemento: **A**  
Nivel Protección: **Integral**  
Tipología: Vivienda tradicional  
unifamiliar  
Ocupación (m2) 46  
Altura (m): 6.48  
Plantas: II  
Tipo Cubierta: C  
Transformación:  
Reestructuración:  
Integración: Buena  
Antigüedad: De 1.900 a 1.950  
Conservación: Ruina

---



DILIXENCIA.- O presente documento forma parte integrante do plan especial de protección e ordenación do Centurio Histórico de Cambados, aprobado definitivamente polo pleno da corporación en sesión do 30-12-1999.  
O Secretario Acciá.

PLAN ESPECIAL DE PROTECCION E ORDENACION DO  
CASCO HISTORICO DE CAMBADOS

CATÁLOGO

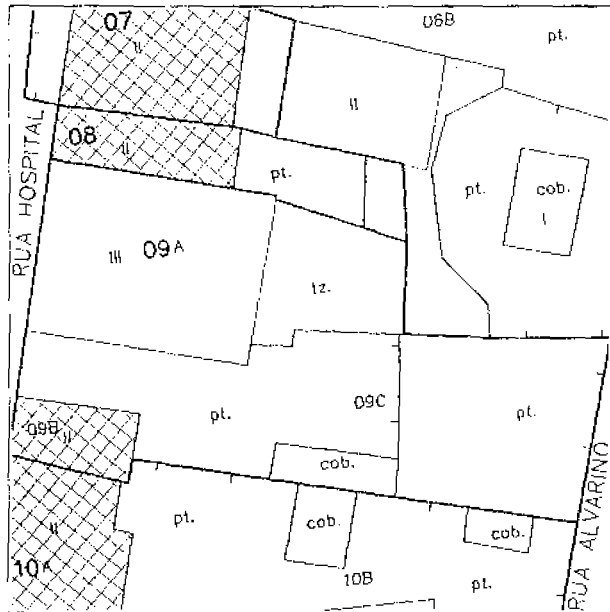
Manzana: C-28 Parcela: 09

Situación: RUA HOSPITAL, 21

E 1/1.000



E 1/500



Elemento: **B** Nivel de Protección: **Integral**

Conservación: Ruina

Tipología: Galpón auxiliar de 1 planta



DILIXENÇA: O presente documento forma parte integrante do plan especial de  
protección e ordenación do casco histórico de Cambados, aprobado  
definitivamente polo pleno da corporación en sesión do 30-12-1979.  
O Secretario local.

Manzana: C-28 Parcela: 09

---

Elemento: B  
Nivel Protección: Integral  
Tipología: Galpón auxiliar de 1 planta  
Ocupación (m2) 35  
Altura (m):  
Plantas: II  
Tipo Cubierta: C  
Transformación:  
Reestructuración:  
Integración: Buena  
Antigüedad: De 1.900 a 1.950  
Conservación: Ruina

---

DIYENCIA.- O presente documento forma parte integrante do plan especial de  
F. Unión do Conxunto Histórico de Cambados, aprobado  
Reunión pública para a aprobación en sesión de 30-12-1988.  
O Secretario Acuña.



PLAN ESPECIAL DE PROTECCION E ORDENACION DO  
CASCO HISTORICO DE CAMBADOS

CATÁLOGO

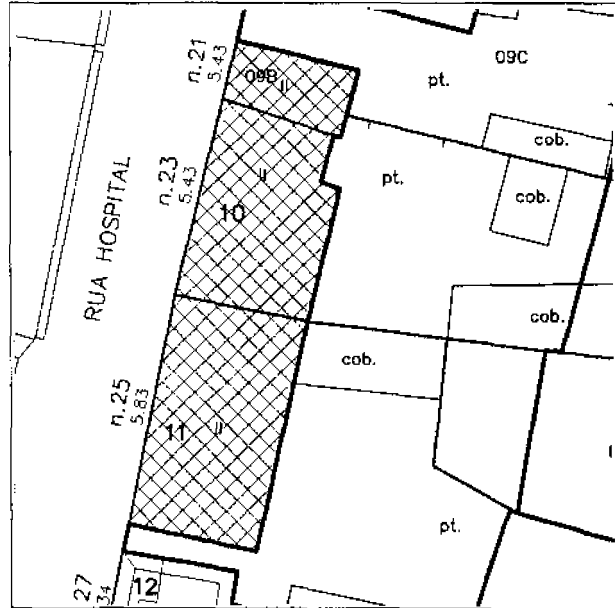
Manzana: C-28 Parcela: 10

Situación: RUA HOSPITAL, 23

E 1/1.000



E 1/500



Elemento: **A** Nivel de Protección: **Integral** Conservación: Normal  
Tipología: Residencia tradicional con local auxiliar en planta baja. Tipo de vivienda  
"Cambados"



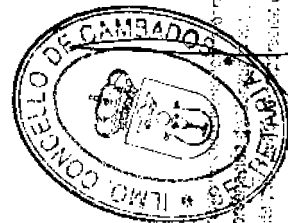
DECLARACIÓN: O presente documento forma parte integrante do plan especial de  
protección e ordenación do casco histórico de Cambados, aprobado  
dalla Xunta de Galicia o 30 de maio de 1993.

Manzana: **C-28** Parcela: **10**

---

Elemento: **A**  
Nivel Protección: **Integral**  
Tipología: Residencia tradicional con local auxiliar en planta baja. Tipo de vivienda "Cambados"  
Ocupación (m2) 109.64  
Altura (m): 6.43  
Plantas: II  
Tipo Cubierta: C  
Transformación:  
Reestructuración:  
Integración: Buena  
Antigüedad: De 1.700 a 1.900  
Conservación: Normal

---



El texto vertical a la derecha del sello incluye: "El texto visible en el sello incluye:", "Código Postal: 36101", "Año de fundación: 1955", "Asociación de Vecinos de Cambados".

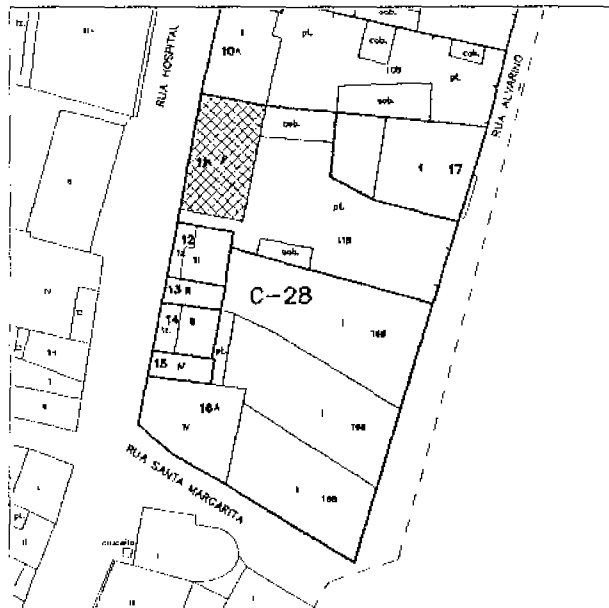
PLAN ESPECIAL DE PROTECCION E ORDENACION DO  
CASCO HISTORICO DE CAMBADOS

CATÁLOGO

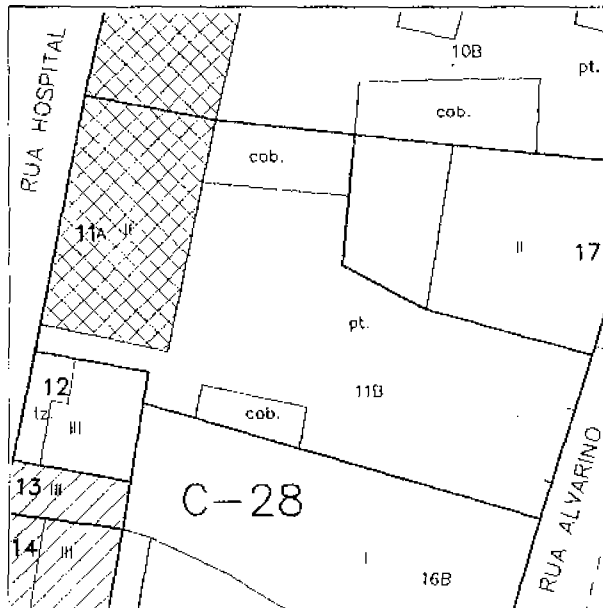
Manzana: C-28 Parcela: 11

Situación: RUA HOSPITAL, 25

E 1/1.000



E 1/500



Elemento: **A** Nivel de Protección: **Integral** Conservación: Buena  
Tipología: Residencia tradicional con local auxiliar en planta baja. Tipo de vivienda "Cambados"



Manzana: **C-28** Parcela: **11**

Elemento: **A**  
Nivel Protección: **Integral**  
Tipología: Residencia tradicional con  
local auxiliar en planta  
baja. Tipo de vivienda  
"Cambados"  
Ocupación (m2) 135  
Altura (m): 5.83  
Plantas: II  
Tipo Cubierta: C  
Transformación:  
Reestructuración:  
Integración: Buena  
Antigüedad: De 1.700 a 1.900  
Conservación: Buena



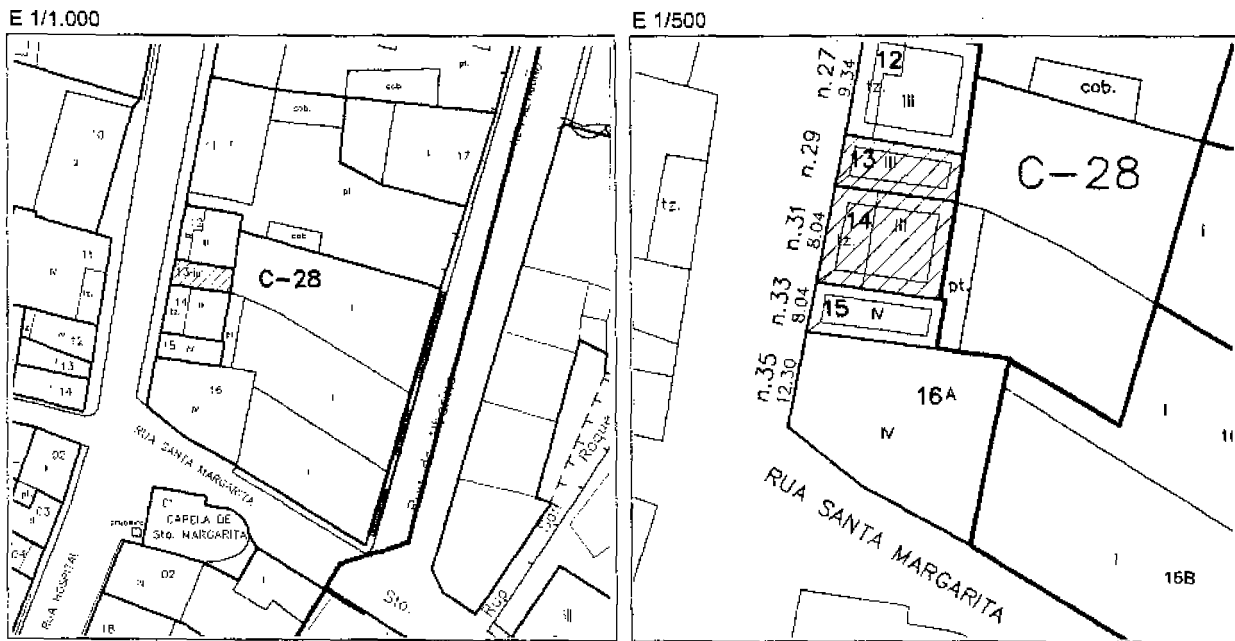
EXCELENCIA.- C presenta documento formal para integrante do plan especial de  
protección e rehabilitación do Conxunto Histórico de Cambados, aprobado  
definitivamente polo Pleno de Corporación en sesión do 30-12-1994.  
O Secretario Actual.

PLAN ESPECIAL DE PROTECCION E ORDENACION DO  
CASCO HISTORICO DE CAMBADOS

CATÁLOGO

Manzana: C-28 Parcela: 13

Situación: RUA HOSPITAL, 29



Elemento: **A** Nivel de Protección: **Estructural 1 pl.** Conservación: Normal  
Tipología: Vivienda tradicional unifamiliar

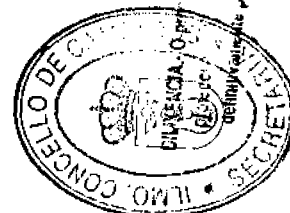


Este elemento decorativo forma parte integrante do plan especial de  
protección e ordenación do casco histórico de Cambados, aprobado  
calificadamente polo concello de Cambados en sesión do 30-12-1995.  
V. Secretario. *[Signature]*



Manzana: **C-28** Parcela: **13**

Elemento: **A**  
Nivel Protección: **Estructural 1 pl.**  
Tipología: Vivienda tradicional  
unifamiliar  
Ocupación (m2) 27  
Altura (m): 8.04  
Plantas: III  
Tipo Cubierta: C  
Transformación: Crecimiento de una o más  
planta sobre el edificio  
original y revoco o  
chapado de la fachada  
Reestructuración:  
Integración: Normal  
Antigüedad: De 1.900 a 1.950  
Conservación: Normal



Este documento forma parte integrante do plan municipal de  
ordenación urbanística de Vilviecha.  
O Secretario Actual

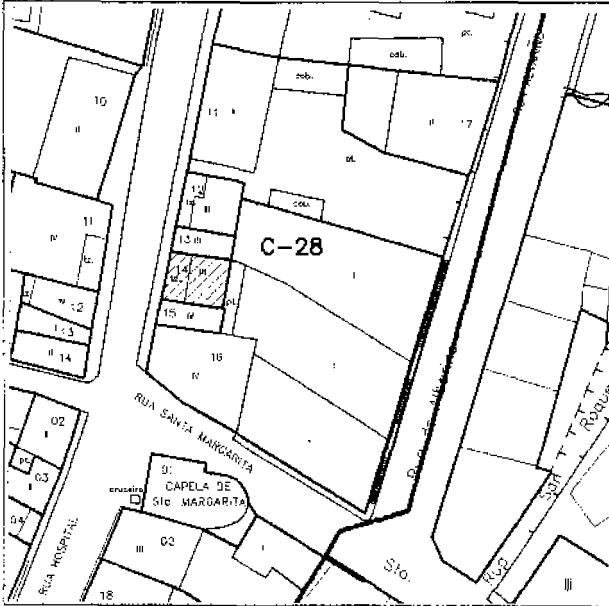
PLAN ESPECIAL DE PROTECCION E ORDENACION DO  
CASCO HISTORICO DE CAMBADOS

CATÁLOGO

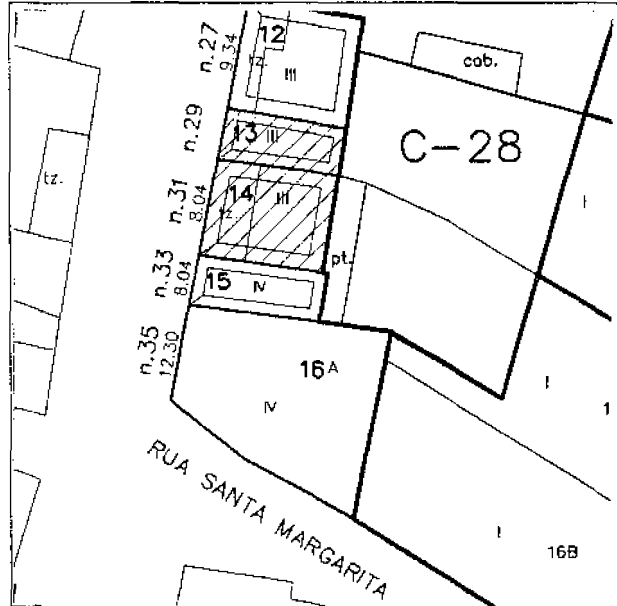
Manzana: C-28 Parcela: 14

Situación: RUA HOSPITAL, 31

E 1/1.000




E 1/500



Elemento: A Nivel de Protección: Estructural 1 pl. Conservación: Normal  
Tipología: Vivienda tradicional unifamiliar



O presente documento forma parte integrante do plan especial de  
ordenación e ordenación do casco histórico de Cambados, aprobado  
definitivamente polo Pleno do Concello en sesión do 09-12-1999  
V. Abalo, Alcalde.




Manzana: **C-28** Parcela: **14**

---

Elemento: **A**  
Nivel Protección: **Estructural 1 pl.**  
Tipología: Vivienda tradicional  
unifamiliar  
Ocupación (m2) 52  
Altura (m): 8.04  
Plantas: III  
Tipo Cubierta: F  
Transformación: Crecimiento de una o más  
planta sobre el edificio  
original y revoco o  
chapado de la fachada  
Reestructuración:  
Integración: Normal  
Antigüedad: De 1.900 a 1.950  
Conservación: Normal

---





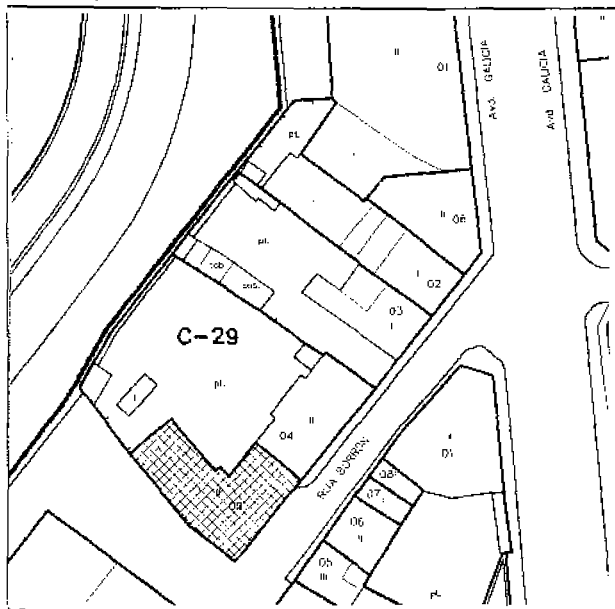
PLAN ESPECIAL DE PROTECCION E ORDENACION DO  
CASCO HISTORICO DE CAMBADOS

CATÁLOGO

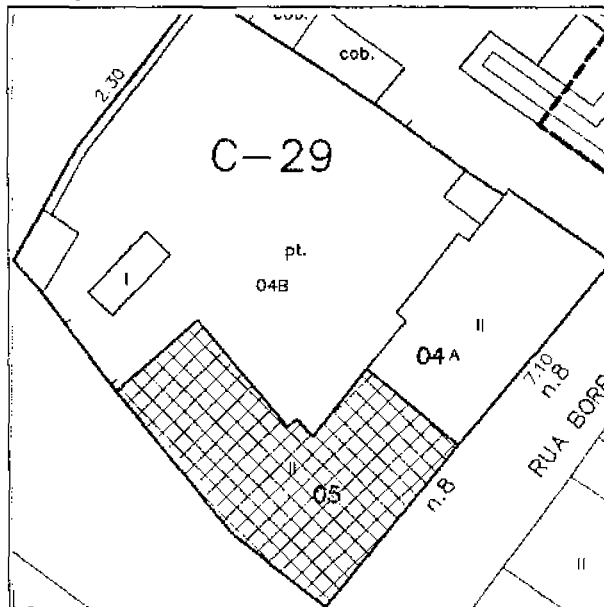
Manzana: C-29 Parcela: 05

Situación: RUA BORRON, 8


E 1/1.000



E 1/500





Elemento: **A** Nivel de Protección: **Integral** Conservación: Buena  
Tipología: Residencia colectiva tradicional con terciario en planta baja



Manzana: **C-29** Parcela: **05**

Elemento: **A**  
Nivel Protección: **Integral**  
Tipología: Residencia colectiva  
tradicional con terciario en  
planta baja  
Ocupación (m2) 194  
Altura (m):  
Plantas: II  
Tipo Cubierta: C  
Transformación:  
Reestructuración: Transformación integral  
del edificio  
Integración: Buena  
Antigüedad: Posterior a 1.980  
Conservación: Buena

ILIXENCIA. O presente documento forma parte integrante do plan especial de  
protección e ordenación do Conxunto Histórico de Cambados, aprobado  
definitivamente polo pleno da corporación en sesión do 30-12-1999.  
O Secretario Local.



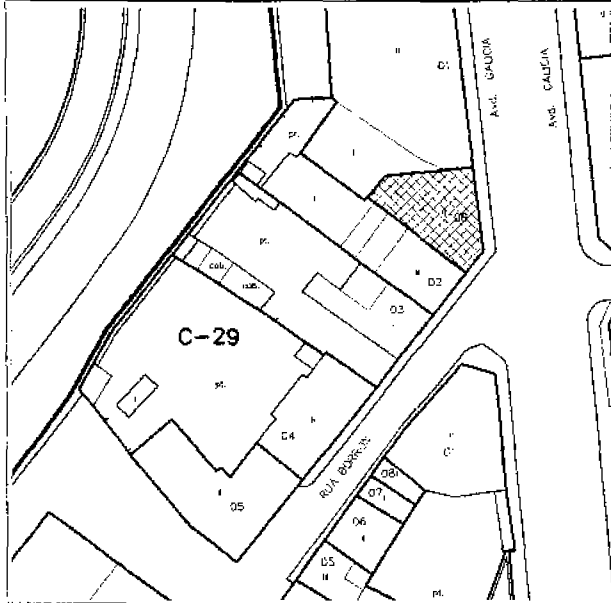
# PLAN ESPECIAL DE PROTECCION E ORDENACION DO CASCO HISTORICO DE CAMBADOS

## CATÁLOGO

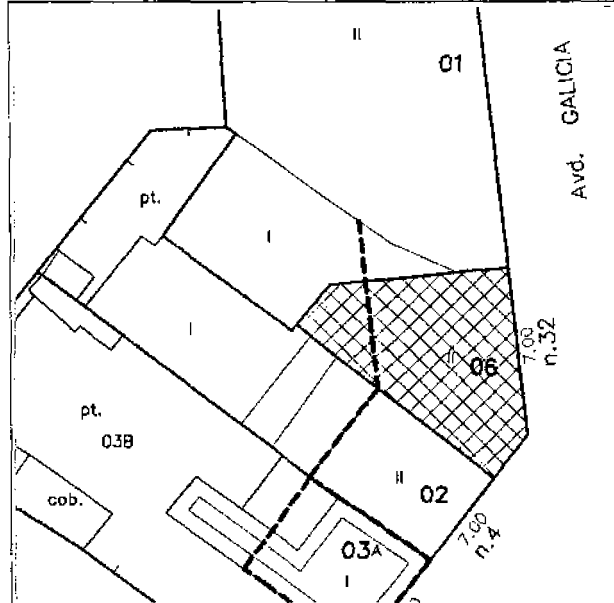
Manzana: **C-29** Parcela: **06**

Situación: RUA BORRON, 2

E 1/1.000



E 1/500



Elemento: **A** Nivel de Protección: **Integral** Conservación:  
Tipología: Residencia colectiva tradicional con terciario en planta baja



Este elemento está integrado no plan especial de  
protección e ordenación do Casco Histórico de Cambados, aprobado  
documentalmente polo pleno do Concello de Cambados, en sesión do 30-12-1999.  
O Secretario Xeral.



Manzana: **C-29** Parcela: **06**

Elemento: **A**  
Nivel Protección: **Integral**  
Tipología: Residencia colectiva  
tradicional con terciario en  
planta baja  
Ocupación (m2) 123  
Altura (m):  
Plantas: II  
Tipo Cubierta:  
Transformación:  
Reestructuración:  
Integración:  
Antigüedad:  
Conservación:

---



EXIENCIA. O presente documento forma parte integrante do plan especial de protección e conservación do Conxunto Histórico de Cambados, aprobado definitivamente polo Pleno da Corporación en sesión do 30-12-1999.  
O Secretario Axcial.

PLAN ESPECIAL DE PROTECCION E ORDENACION DO  
CASCO HISTORICO DE CAMBADOS

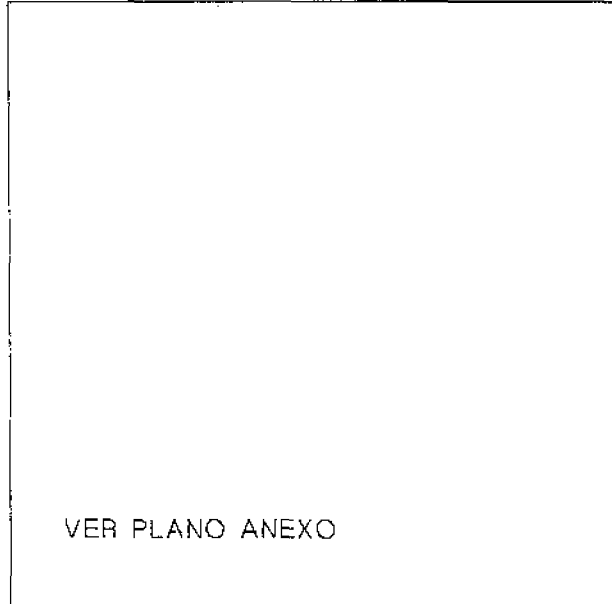
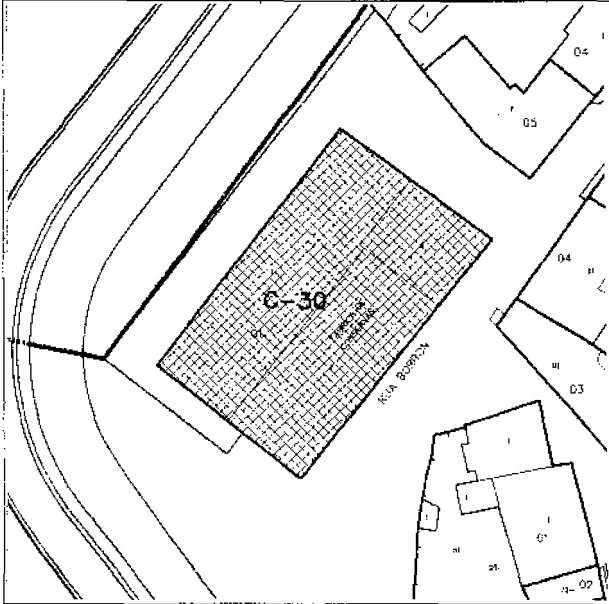
CATÁLOGO

Manzana: C-30 Parcela: 01

Situación: RUA BORRON, 14


E 1/1.000

E 1/500




Elemento: **A** Nivel de Protección: **Integral**  
Tipología: Construcción industrial o nave

Conservación: Buena



Este elemento foi incluído no catálogo do Plan Especial de  
Protección e Ordenación do Casco Histórico de Cambados, aprobado  
definitivamente polo goberno provincial de Galicia no 30-12-1999.  
O Secretario Acciun.



Manzana: **C-30** Parcela: **01**

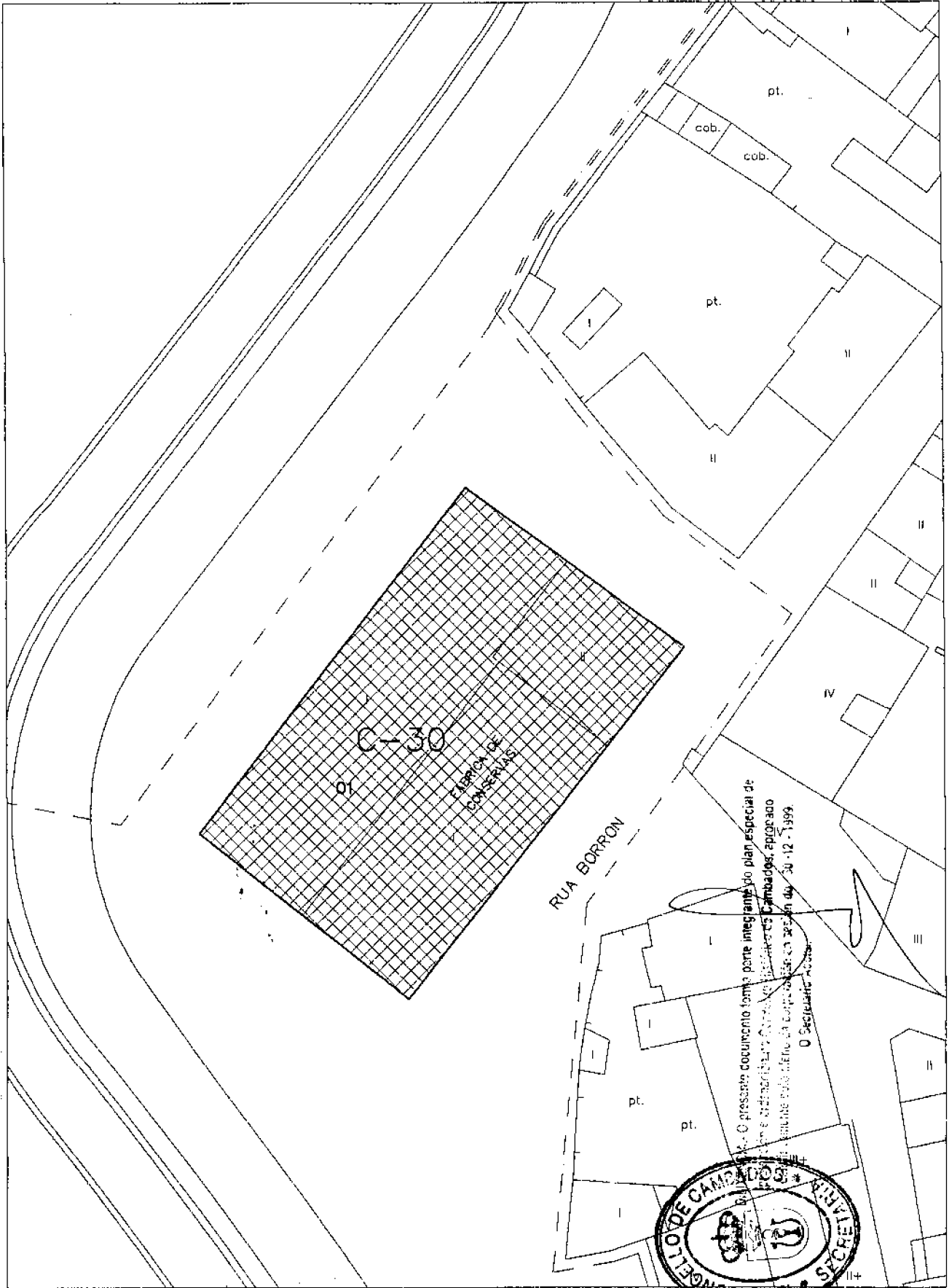
---

Elemento: **A**  
Nivel Protección: **Integral**  
Tipología: **Construcción industrial o nave**  
Ocupación (m2) **977**  
Altura (m):  
Plantas:  
Tipo Cubierta:  
Transformación:  
Reestructuración:  
Integración: **Buena**  
Antigüedad: **De 1.900 a 1.950**  
Conservación: **Buena**

---



DILIGENCIA.- O presente documento forma parte integrante do plan especial de protección e ordenación do territorio municipal de Cambados, aprobado definitivamente polo pleno do concello en sesión do 30-12-1999.  
O Secretario Xeral




E 1/500 0 5 10 15 20 25 m









DILIGENCIA.- O presente documento forma parte integrante do plan especial de protección e ordenación do Conxunto Histórico de Cambados, aprobado definitivamente polo pleno de corporación en sesión do 30-12-1999.

O Secretario Acctal.

A handwritten signature in black ink, written over the text "O Secretario Acctal." The signature is stylized and appears to be a cursive name.



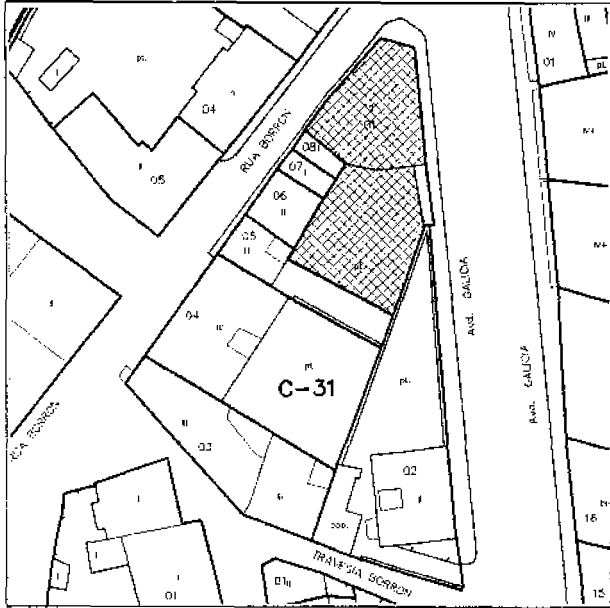
PLAN ESPECIAL DE PROTECCION E ORDENACION DO  
CASCO HISTORICO DE CAMBADOS

CATÁLOGO

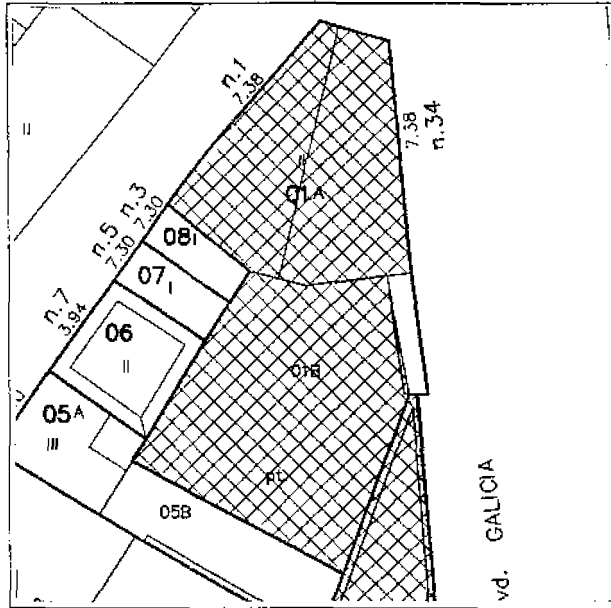
Manzana: C-31 Parcela: 01

Situación: AV GALICIA, 34, 36

E 1/1.000



E 1/500



Elemento: **A** Nivel de Protección: **Integral**  
Tipología: Pazo o Mansión



Conservación: Mala

Elemento: **B** Nivel de Protección: **Integral**  
Tipología: Jardín

Conservación:



O presente documento forma parte integrante do plan especial de protección e ordenación do Casco Histórico de Cambados, aprobado provisionalmente polo pleno da corporación en sesión do 30-12-1999.  
O Secretario Acctual.

Manzana: **C-31** Parcela: **01**

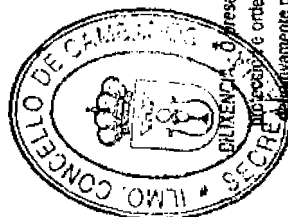
---

Elemento: **A**  
Nivel Protección: **Integral**  
Tipología: Pazo o Mansión  
Ocupación (m2) 182  
Altura (m): 7.38  
Plantas: II  
Tipo Cubierta: C  
Transformación:  
Reestructuración:  
Integración: Buena  
Antigüedad: De 1.900 a 1.950  
Conservación: Mala


---

Elemento: **B**  
Nivel Protección: **Integral**  
Tipología: Jardín  
Ocupación (m2) 238  
Altura (m):  
Plantas:  
Tipo Cubierta:  
Transformación:  
Reestructuración:  
Integración:  
Antigüedad:  
Conservación:

---



El presente documento forma parte integrante do plan especial de recuperación e ordenación do Conxunto Histórico de Cambados, aprobado oficialmente polo pleno da corporación en sesión do 30-12-1999.  
O Secretario Xeral



O presente documento forma parte integrante do plan especial de  
ordenación e promoción do Concello de Cambados, aprobado  
definitivamente polo pleno de Cambados en sesión do 30-12-1939.  
O Secretario Accion.

1000

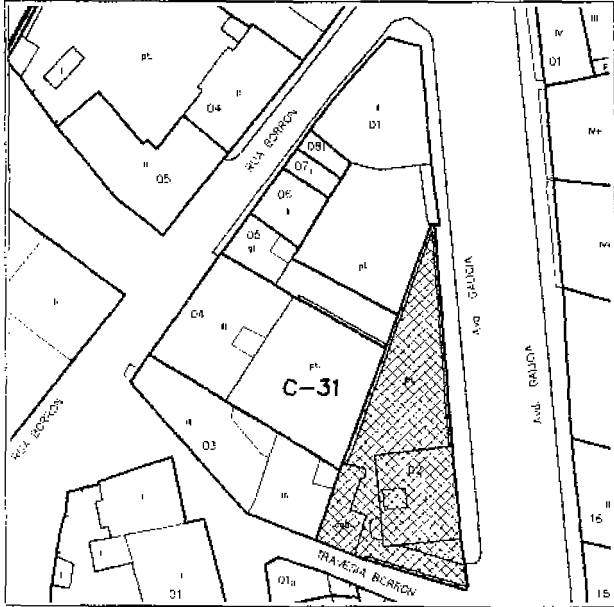
PLAN ESPECIAL DE PROTECCION E ORDENACION DO  
CASCO HISTORICO DE CAMBADOS

CATÁLOGO


Manzana: **C-31** Parcela: **02**

Situación: AV GALICIA, 38, 40

E 1/1.000



E 1/500



Elemento: **A** Nivel de Protección: **Integral**  
Tipología: Pazo o Mansión


Conservación: Buena

Elemento: **B** Nivel de Protección: **Integral**  
Tipología: Jardín

Conservación:



como parte integrante do Plan especial de  
Montaña e Espazo de Cambados, aprobado  
o 29 de setembro de 1999 en sesión do  
Secretario Acciual.



Manzana: **C-31** Parcela: **02**


---

Elemento: **A**  
Nivel Protección: **Integral**  
Tipología: Pazo o Mansión  
Ocupación (m2) 124  
Altura (m): 6.61  
Plantas: II  
Tipo Cubierta: C  
Transformación:  
Reestructuración:  
Integración: Buena  
Antigüedad: De 1.950 a 1.980  
Conservación: Buena

---

Elemento: **B**  
Nivel Protección: **Integral**  
Tipología: Jardín  
Ocupación (m2) 353  
Altura (m):  
Plantas:  
Tipo Cubierta:  
Transformación:  
Reestructuración:  
Integración:  
Antigüedad:  
Conservación:

---




AGENCIÁ - O presente documento forma parte integrante do plan especial de protección e ordenación do Conxunto Histórico de Cambados, aprobado definitivamente polo pleno da Corporación en sesión do 30-12-1999.  
O Secretario Accia





O presente documento forma parte integrante do plan especial de  
 reordenación urbanística do Concello de Cambados, aprobado  
 definitivamente polo pleno da corporación en sesión do 30-12-1990.  
 O Secretario de Obras



E 1/500 0 5 10 15 20 m

