

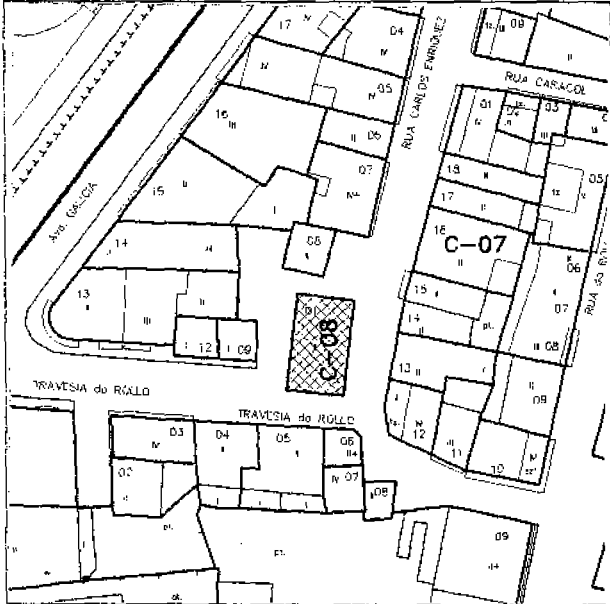
# PLAN ESPECIAL DE PROTECCION E ORDENACION DO CASCO HISTORICO DE CAMBADOS

## CATÁLOGO

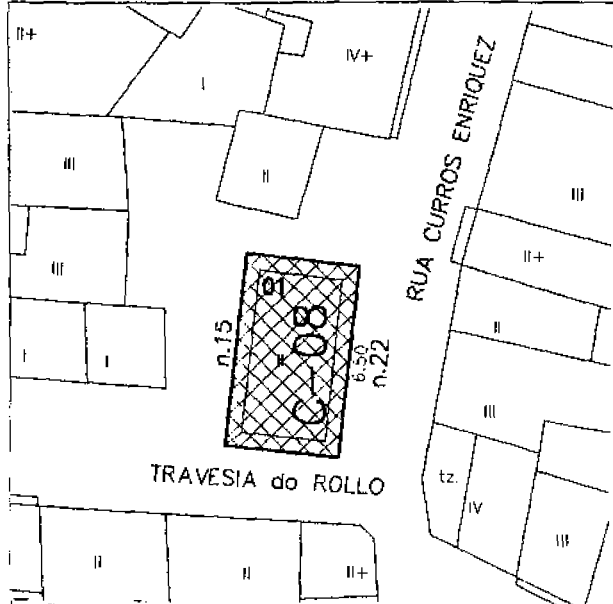
Manzana: C-08 Parcela: 01

Situación: RUA CURROS ENRIQUEZ, 22


E 1/1.000



E 1/500




Elemento: **A** Nivel de Protección: **Integral** Conservación: Buena  
Tipología: Residencia colectiva tradicional con terciario en planta baja



Ortografía: **Ortografía**  
protección e ordenación do Contorno histórico do casco antigo de Cambados en sesión do 30-12-1999  
definitivamente polo plano da composición en sesión do 30-12-1999  
O Secretario Actual.

Manzana: C-08 Parcela: 01

Elemento: A  
Nivel Protección: Integral  
Tipología: Residencia colectiva tradicional con terciario en planta baja  
Ocupación (m2): 95  
Altura (m): 6,5  
Plantas: II  
Tipo Cubierta: C  
Transformación: Revoco o chapado de la fachada, tapando la superficie de piedra original  
Reestructuración:  
Integración: Buena  
Antigüedad: De 1.900 a 1.950  
Conservación: Buena



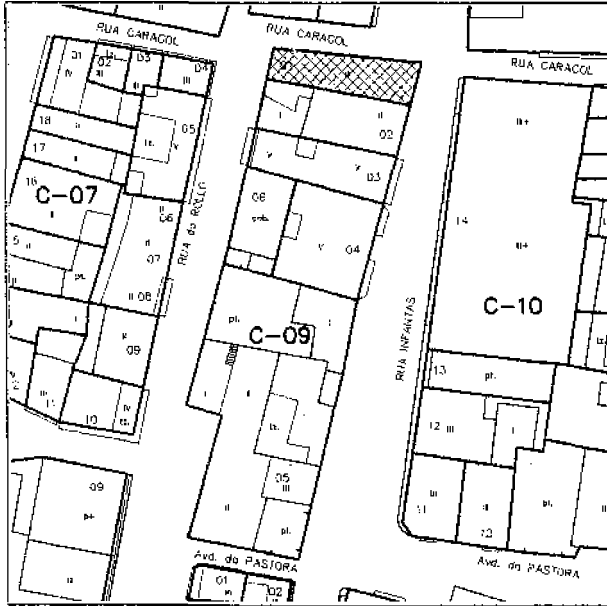
DILIXENCIA.- O presente documento tena que inserirse no plan especial de protección e ordenación do Centro Histórico de Cambados, aprobado definitivamente polo pleno de corporación en sesión do 30-12-1999.  
O Secretario Acctal.

PLAN ESPECIAL DE PROTECCION E ORDENACION DO  
CASCO HISTORICO DE CAMBADOS

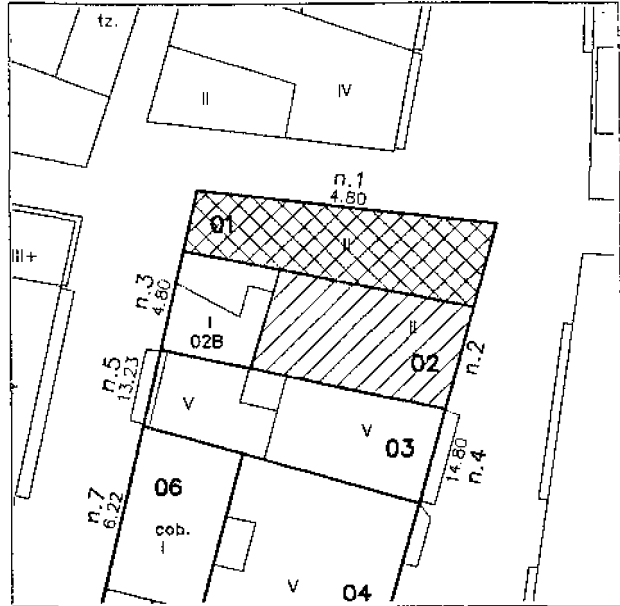
CATÁLOGO

Manzana: C-09 Parcela: 01  
Situación: RUA ROLLO, 1

E 1/1.000




E 1/500



Elemento: A Nivel de Protección: Integral  
Tipología: Vivienda tradicional unifamiliar

Conservación: Buena




DIRECCIÓN - O presente documento  
protección e ordenación do Casco  
definitivamente polo pleno da  
O Secretariado Académico

A

Manzana: C-09 Parcela: 01

Elemento: A  
Nivel Protección: Integral  
Tipología: Vivienda tradicional  
unifamiliar  
Ocupación (m2) 96  
Altura (m): 5.9  
Plantas: II  
Tipo Cubierta: C  
Transformación:  
Reestructuración:  
Integración: Buena  
Antigüedad: De 1.700 a 1.900  
Conservación: Buena



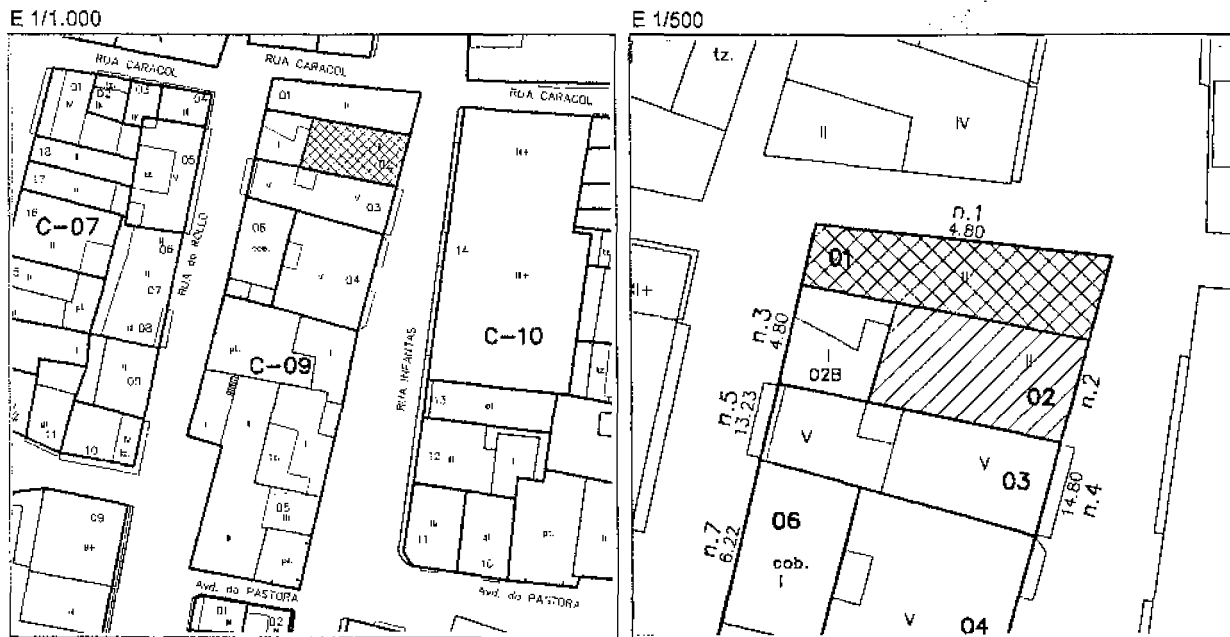
DECLARACIÓN.- O presente documento forma parte integrante do plan especial de protección e ordenación do Concello de Cambados, aprobado definitivamente polo pleno de corporación en sesión do 30-12-1999.  
O Secretario Xeral

# PLAN ESPECIAL DE PROTECCION E ORDENACION DO CASCO HISTORICO DE CAMBADOS


## CATÁLOGO

Manzana: C-09 Parcela: 02

Situación: RUA INFANTAS, 2




Elemento: A Nivel de Protección: **Estructural 2 pl.** Conservación: Buena  
Tipología: Vivienda tradicional unifamiliar



Este documento forma parte integrante do Plan Especial de protección e ordenación do Conxunto Histórico de Cambados, aprobado definitivamente polo pleno do concello na sesión do 30-12-1999.  
O Secretario Xeral,

Manzana: C-09 Parcela: 02

Elemento: **A**  
Nivel Protección: **Estructural 2 pl.**  
Tipología: Vivienda tradicional  
unifamiliar  
Ocupación (m2) 90  
Altura (m): 5.9  
Plantas: II  
Tipo Cubierta: C  
Transformación:  
Reestructuración:  
Integración: Buena  
Antigüedad: De 1.700 a 1.900  
Conservación: Buena



DILIXENCIA.- O presente documento forma parte integrante do plan especial de protección e ordenación do Conxunto Histórico de Cambados, aprobado definitivamente polo pleno de concellación en sesión do 30-12-1999.  
O Secretario Acctal.

**PLAN ESPECIAL DE PROTECCION E ORDENACION DO  
CASCO HISTORICO DE CAMBADOS**

**CATÁLOGO**

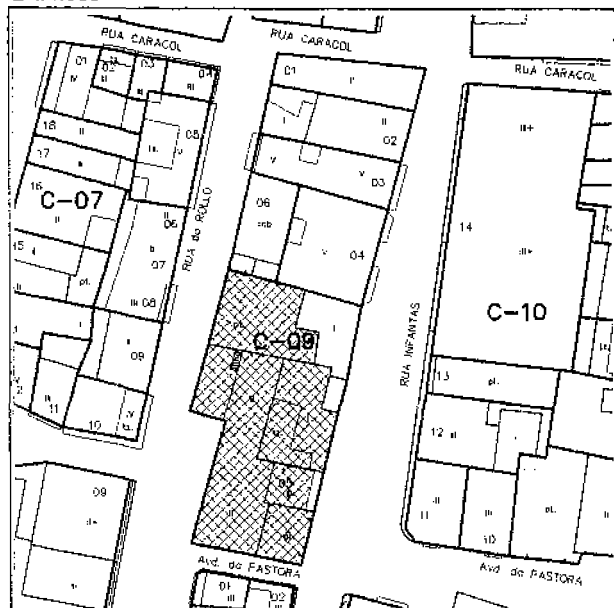
Manzana: **C-09**

Parcela: **05**

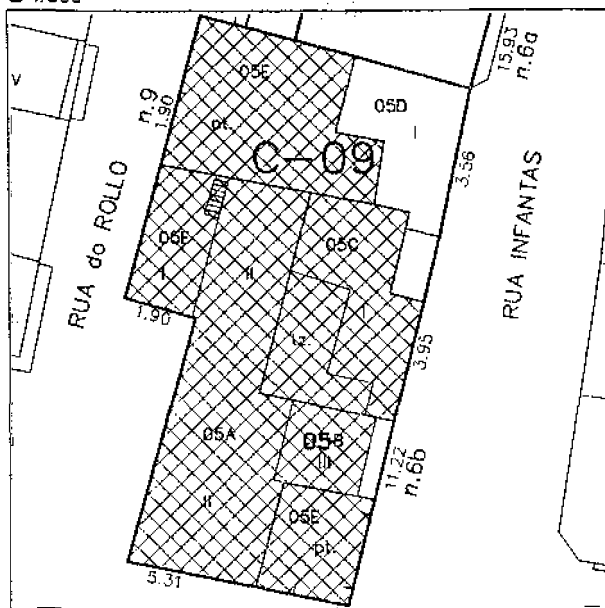
**CASA FAJARDO**

Situación: **RUA INFANTAS, 6B**

E 1/1.000



E 1/500



Elemento: **A** Nivel de Protección: **Integral**  
Tipología: Pazo o Mansión

Conservación: Buena

Elemento: **B** Nivel de Protección: **Integral**  
Tipología: Pazo o Mansión

Conservación: Buena

Elemento: **C** Nivel de Protección: **Integral**  
Tipología: Pazo o Mansión

Conservación: Buena

Elemento: **E** Nivel de Protección: **Integral**  
Tipología: Patio

Conservación: Buena



QUERENCIA.- O presente documento forma parte integrante do Plan Especial de  
protección e ordenación do Casco Histórico de Cambados, aprobado  
definitivamente polo concello da corporación nº 30-12-1993.  
O Secretario Acctal.

Manzana: **C-09**

Parcela: **05**

CASA FAJARDO

Elemento: **A**  
Nivel Protección: **Integral**  
Tipología: Pazo o Mansión  
Ocupación (m2) 177  
Altura (m): 5.31  
Plantas: II  
Tipo Cubierta:  
Transformación:  
Reestructuración:  
Integración: Buena  
Antigüedad: De 1.700 a 1.900  
Conservación: Buena

Elemento: **B**  
Nivel Protección: **Integral**  
Tipología: Pazo o Mansión  
Ocupación (m2) 33  
Altura (m): 9  
Plantas: III  
Tipo Cubierta:  
Transformación:  
Reestructuración:  
Integración: Buena  
Antigüedad: De 1.950 a 1.980  
Conservación: Buena

Elemento: **C**  
Nivel Protección: **Integral**  
Tipología: Pazo o Mansión  
Ocupación (m2) 105  
Altura (m):  
Plantas: I  
Tipo Cubierta:  
Transformación:  
Reestructuración:  
Integración: Buena  
Antigüedad: De 1.950 a 1.980  
Conservación: Buena



Este documento forma parte integrante de un expediente de  
protección y conservación del patrimonio histórico de Cambados, declarado  
deben de ser protegido por la Ley de Patrimonio Histórico de Galicia (L. 10/1981) e  
deben de ser protegido por la Ley de Patrimonio Histórico de Galicia (L. 10/1981).


O Secretario/Acta.



Elemento: E  
Nivel Protección: Integral  
Tipología: Patio  
Ocupación (m2) 204  
Altura (m):  
Plantas: 1  
Tipo Cubierta:  
Transformación:  
Reestructuración:  
Integración:  
Antigüedad:  
Conservación: Buena

Se puede tomar esta casa como un buen ejemplo de lo que fueron las moradas hidalgas de Cambados. En su fachada y sobre el tímpano del portón un hermoso ejemplar de labra heráldica que contiene las armas de los Feijoo, de los Sotomayor y de los Figueroa.

Según consta en el frente superior en una inscripción, su fecha de reconstrucción es del siglo XVII. Su último propietario conocido fue D. Juan Salgado, quien la adquirió entre los años de 1912 y 1918 a D. Ricoy Rodríguez Fajardo. Los orígenes de esta casa están relacionados con la familia Malvar (1730-1795), siendo éste obispo de Buenos Aires y arzobispo de Santiago. El estado actual de conservación se puede considerar bueno por las diversas obras realizadas por la familia Salgado.



PLAN ESPECIAL DE PROTECCION E ORDENACION DO  
CASCO HISTORICO DE CAMBADOS


CATÁLOGO

Manzana: C-09

Parcela: 05

CASA FAJARDO

Situación: RUA INFANTAS, 6B



SECRETARIA DE PLANEAMENTO E GESTÃO TERRITORIAL  
MUNICÍPIO DE CAMBADOS  
RUA DO COMENDADOR ALVES  
1000-000 CAMBADOS  
TEL. 298 30 00 00 FAX 298 30 00 00  
E-MAIL: cam@cmcam.gov.pt  
www.cmcam.gov.pt

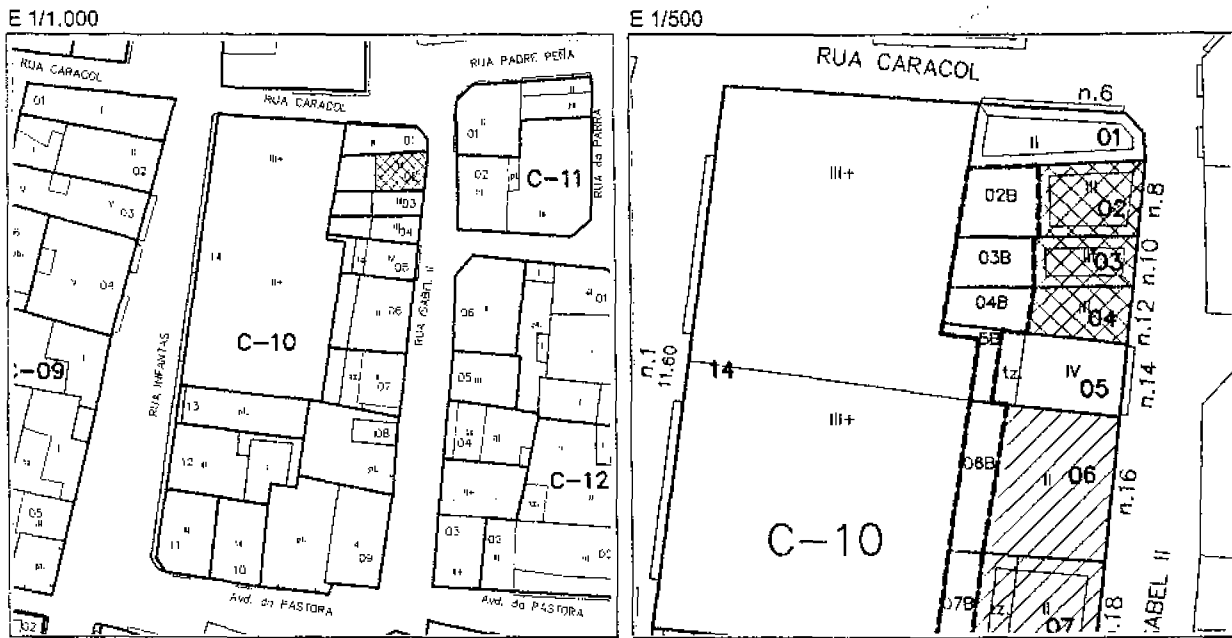
Definitivamente a pieno de car  
O Sec

PLAN ESPECIAL DE PROTECCION E ORDENACION DO  
CASCO HISTORICO DE CAMBADOS

CATÁLOGO

Manzana: C-10 Parcela: 02

Situación: RUA ISABEL II, 8



Elemento: A      Nivel de Protección: Integral      Conservación: Normal  
 Tipología: Residencia colectiva tradicional con terciario en planta baja



CONXUGENCIA.- O presente documento forma parte integrante do plan especial de  
 protección e ordenación do Casco Histórico de Cambados, aprobado  
 definitivamente polo pleno da corporación en sesión do 30-12-1999.  
 ● Secretario Actua.

Manzana: C-10 Parcela: 02

Elemento: **A**  
Nivel Protección: **Integral**  
Tipología: Residencia colectiva tradicional con terciario en planta baja  
Ocupación (m2) 33  
Altura (m): 6.7  
Plantas: III  
Tipo Cubierta:  
Transformación: Revoco o chapado de la fachada, tapando la superficie de piedra original  
Reestructuración:  
Integración: Normal  
Antigüedad: De 1.700 a 1.900  
Conservación: Normal



Ordonnance: O presente documento tem a finalidade de aprovar o plano especial de proteção e ordenação do Conjunto Histórico de Cambojas, aprovado definitivamente pelo pleno da corporação em sessão de 30-12-1979.

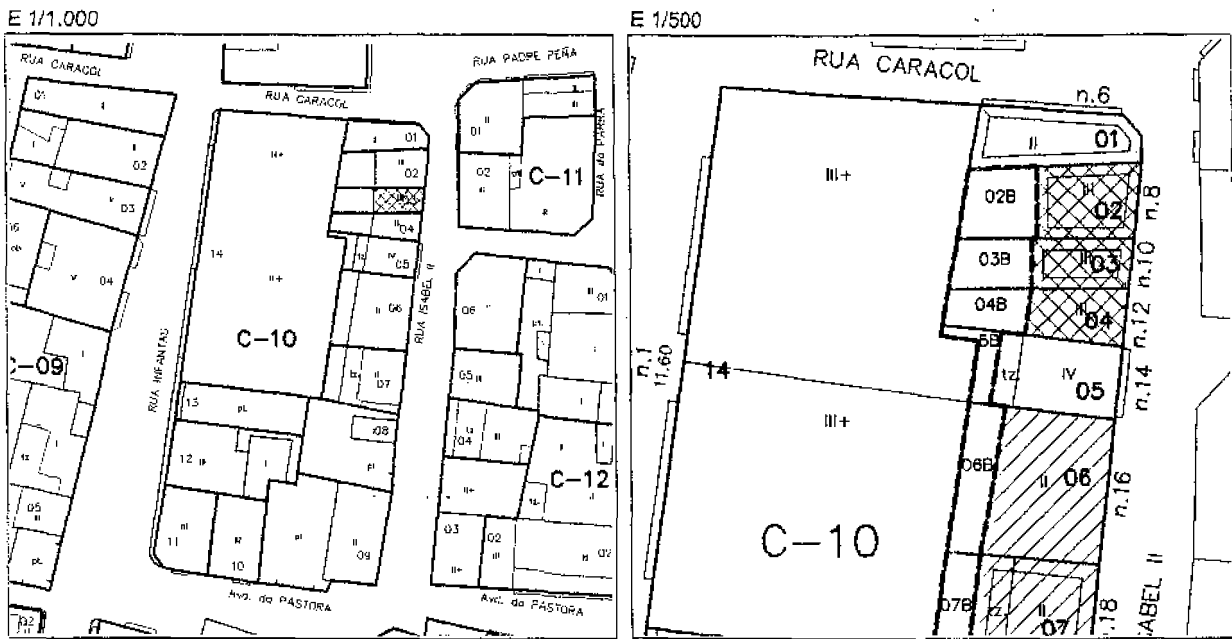
O Secretário Assca

PLAN ESPECIAL DE PROTECCION E ORDENACION DO  
CASCO HISTORICO DE CAMBADOS

CATÁLOGO

Manzana: C-10 Parcela: 03

Situación: RUA ISABEL II, 10



Elemento: A Nivel de Protección: Integral Conservación: Normal  
Tipología: Residencia colectiva tradicional con terciario en planta baja



DILIXENCIA.- O presente documento forma parte integrante do plan especial de protección e ordenación do Conxunto Histórico de Cambados, aprobado definitivamente polo pleno da corporación en sesión do 30 -12 - 1999.  
O Secretario Acctal.



Manzana: **C-10** Parcela: **03**

Elemento: **A**  
Nivel Protección: **Integral**  
Tipología: **Residencia colectiva tradicional con terciario en planta baja**  
Ocupación (m2) **22**  
Altura (m): **6.7**  
Plantas: **III**  
Tipo Cubierta:  
Transformación: **Revoco o chapado de la fachada, tapando la superficie de piedra original**  
Reestructuración:  
Integración: **Normal**  
Antigüedad: **De 1.700 a 1.900**  
Conservación: **Normal**



CAJUELA - O proceso de documento forma parte integrante do plan xeral de  
protección e urbanización do Concello municipal de Cambados. Aprobado  
definitivamente polo pleno do concello en sesión do 30-12-1999.

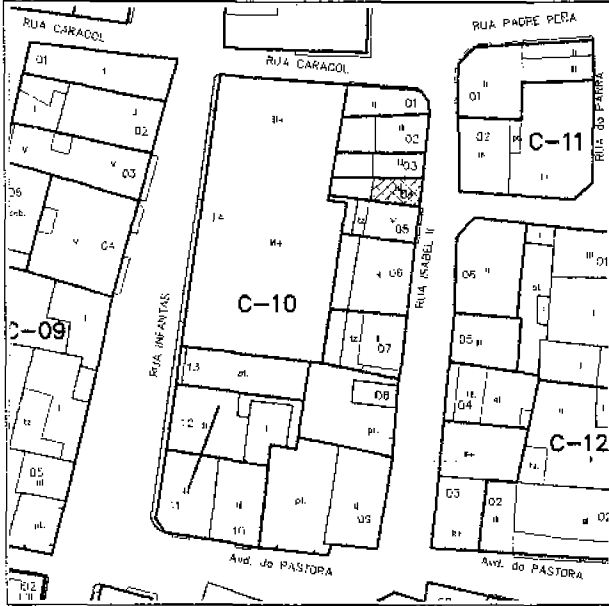
O Secretario Actral

**PLAN ESPECIAL DE PROTECCION E ORDENACION DO  
CASCO HISTORICO DE CAMBADOS**

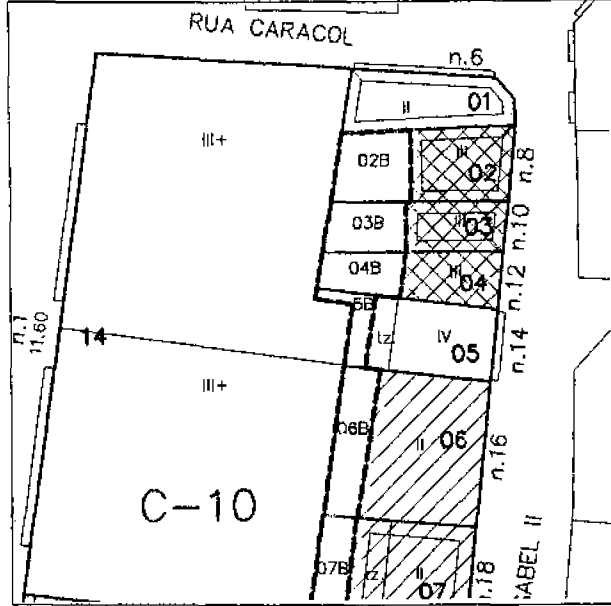
**CATÁLOGO**

Manzana: **C-10**      Parcela: **04**  
Situación: **RUA ISABEL II, 12**


E 1/1.000



E 1/500



Elemento: **A**      Nivel de Protección: **Integral**      Conservación: **Normal**  
Tipología: **Residencia colectiva tradicional con terciario en planta baja**




*[Handwritten signature]*

Este documento é un produto do desenvolvemento do Plan Especial de Protección e Ordenación do Casco Histórico de Cambados. O seu uso está limitado ao ámbito de aplicación do mesmo e non pode ser reproducido, distribuído ou utilizado para outros fins sen a autorización expresa do Concello de Cambados.

Manzana: C-10 Parcela: 04

Elemento: A  
Nivel Protección: Integral  
Tipología: Residencia colectiva  
tradicional con terciario en  
planta baja  
Ocupación (m2) 22  
Altura (m): 6.7  
Plantas: III  
Tipo Cubierta:  
Transformación:  
Reestructuración:  
Integración: Normal  
Antigüedad: De 1.700 a 1.900  
Conservación: Normal

DILIGENCIA.- O presente documento forma parte integrante de plan especial de  
protección e ordenación de la zona histórica de Cambados, aprobado  
definitivamente polo pleno de ocupación en sesión do 30-12-1999.  
O Secretario Municipal



A

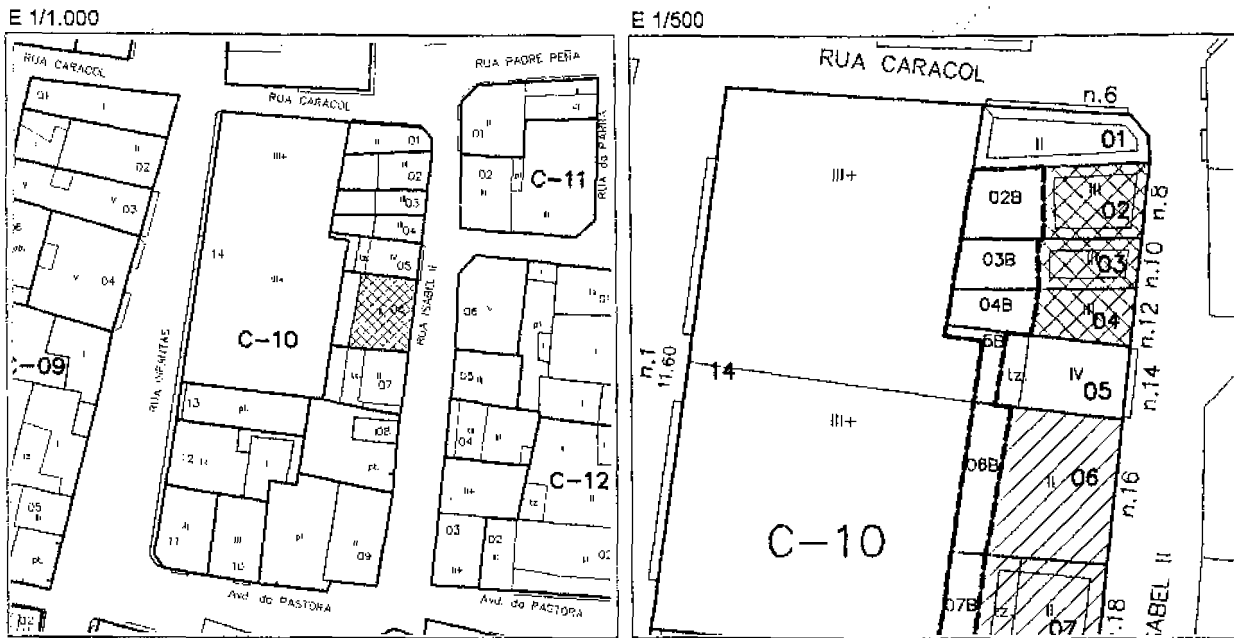


PLAN ESPECIAL DE PROTECCION E ORDENACION DO  
CASCO HISTORICO DE CAMBADOS


CATÁLOGO

Manzana: C-10 Parcela: 06

Situación: RUA ISABEL II, 16



Elemento: A Nivel de Protección: Estructural 2 pl. Conservación: Normal  
Tipología: Residencia colectiva tradicional con terciario en planta baja




SECRETARIA  
SECRETARIA

Dr. XOSÉ M. A. O. presenta documento forma parte integrante do plan especial de protección e ordenación do Casco Histórico de Cambados, aprobado definitivamente polo pleno da corporación en sesión do 30-12-1993  
O Secretario Xosé M. A.

Manzana: C-10 Parcela: 06

Elemento: **A**  
Nivel Protección: **Estructural 2 pl.**  
Tipología: Residencia colectiva  
tradicional con terciario en  
planta baja  
Ocupación (m2) 75  
Altura (m): 6.1  
Plantas: II  
Tipo Cubierta: C  
Transformación:  
Reestructuración:  
Integración: Buena  
Antigüedad: De 1.700 a 1.900  
Conservación: Normal



El Concello de Cambados, Galicia, España, el día 30 de Diciembre de 1999.  
El Concello de Cambados, Galicia, España, el día 30 de Diciembre de 1999.  
El Concello de Cambados, Galicia, España, el día 30 de Diciembre de 1999.

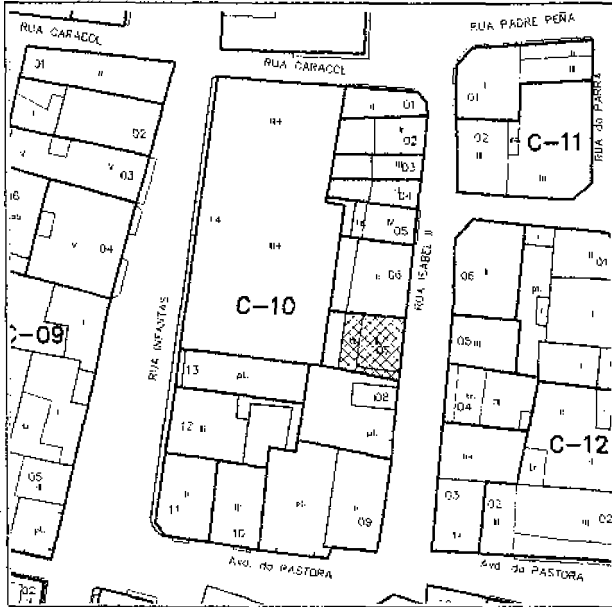
PLAN ESPECIAL DE PROTECCION E ORDENACION DO  
CASCO HISTORICO DE CAMBADOS

CATÁLOGO

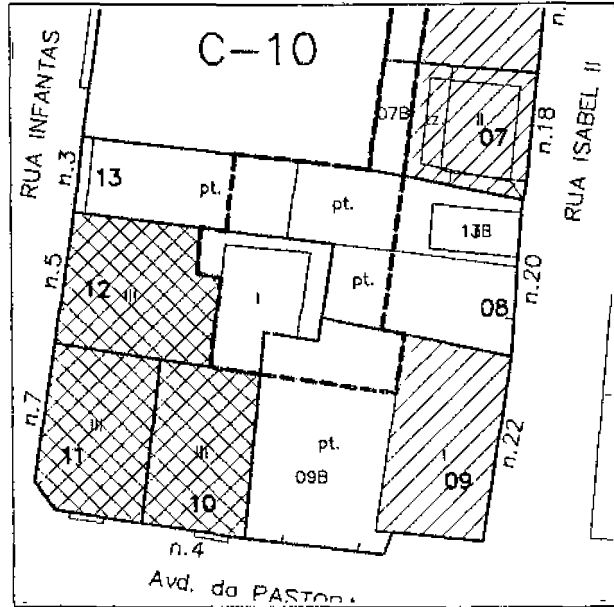
Manzana: C-10 Parcela: 07

Situación: RUA ISABEL II, 18



E 1/1.000



E 1/500



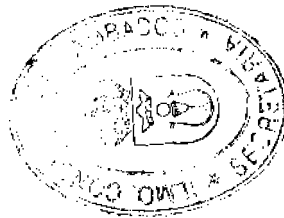
Elemento: A Nivel de Protección: Estructural 2 pl. Conservación: Normal  
Tipología: Residencia colectiva tradicional con terciario en planta baja



*[Handwritten signature]*

Manzana: C-10 Parcela: 07

Elemento: **A**  
Nivel Protección: **Estructural 2 pl.**  
Tipología: Residencia colectiva tradicional con terciario en planta baja  
Ocupación (m2) 64  
Altura (m): 6.1  
Plantas: II  
Tipo Cubierta: C  
Transformación: Revoco o chapado de la fachada, tapando la superficie de piedra original  
Reestructuración:  
Integración: Mala  
Antigüedad: De 1.900 a 1.950  
Conservación: Normal



DILIGENCIA: O presente documento forma parte integrante del plan especial de protección e ordenación del Casco Histórico de Camabados, aprobado definitivamente para su ejecución en sesión de 30-12-1999.  
C. de la ...

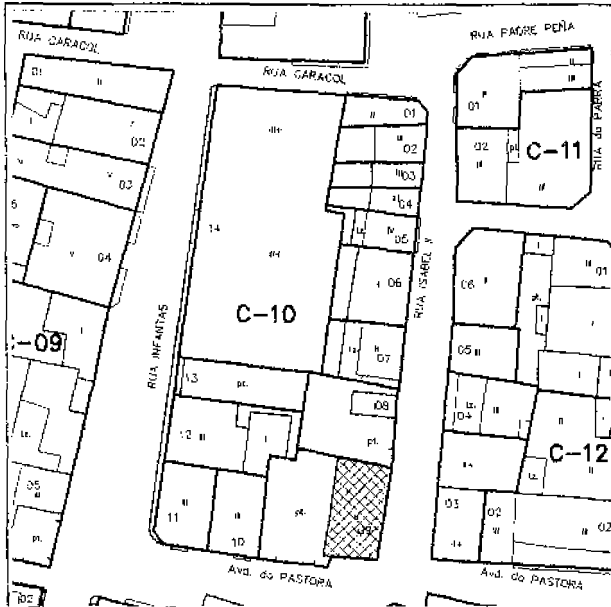
PLAN ESPECIAL DE PROTECCION E ORDENACION DO  
CASCO HISTORICO DE CAMBADOS

CATÁLOGO

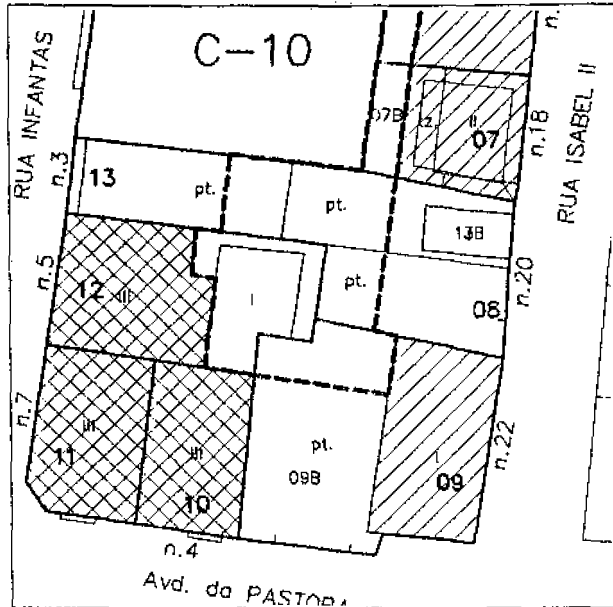
Manzana: C-10 Parcela: 09

Situación: RUA ISABEL II, 22

E 1/1.000



E 1/500



Elemento: **A** Nivel de Protección: **Estructural 1 pl.** Conservación: Ruina  
Tipología: Residencia colectiva tradicional con terciario en planta baja



Este documento foi elaborado e aprovado pelo Conselho Municipal de Cambados, aplicando a proteção e ordenación do Casco Histórico de Cambados, aprovada definitivamente polo plano de ordenación en sesión do 30 de maio de 1999.  
O Secretario Accas



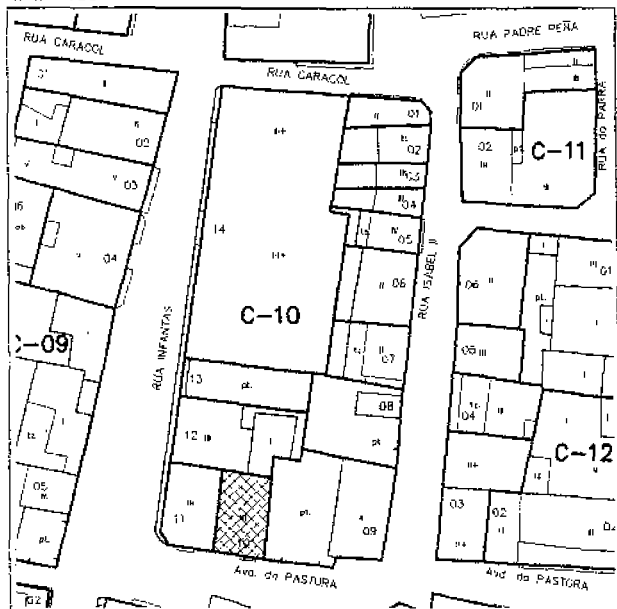
# PLAN ESPECIAL DE PROTECCION E ORDENACION DO CASCO HISTORICO DE CAMBADOS

## CATÁLOGO

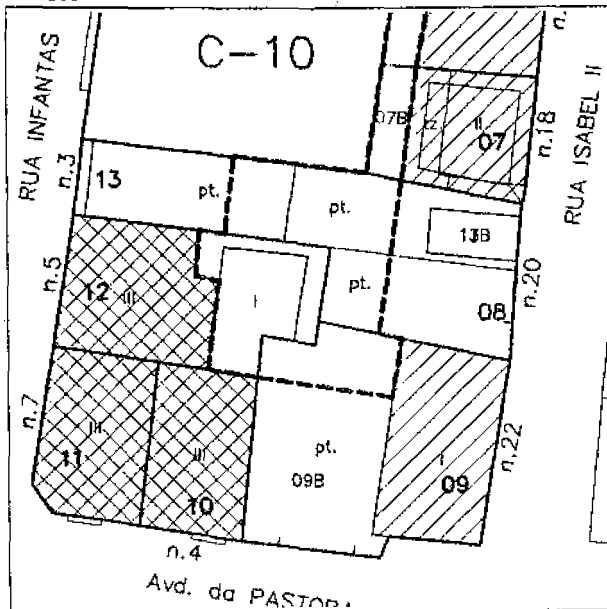
Manzana: C-10 Parcela: 10

Situación: PZ ALFREDO BRAÑAS, 4

E 1/1.000



E 1/500



Elemento: **A** Nivel de Protección: **Integral** Conservación: Buena  
Tipología: Residencia colectiva tradicional con terciario en planta baja



*[Handwritten signature and illegible text]*

Manzana: C-10 Parcela: 10

Elemento: A  
Nivel Protección: Integral  
Tipología: Residencia colectiva  
tradicional con terciario en  
planta baja  
Ocupación (m2) 72  
Altura (m): 0  
Plantas: III  
Tipo Cubierta: C  
Transformación:  
Reestructuración:  
Integración: Buena  
Antigüedad: De 1.900 a 1.950  
Conservación: Buena



DILIXENCIA.- O presente documento forma parte integrante de plan especial de protección e actuación do Conxunto Histórico de Cambados, aprobado definitivamente polo pleno da corporación en sesión do 30-12-1999.  
O Secretario Acctal.

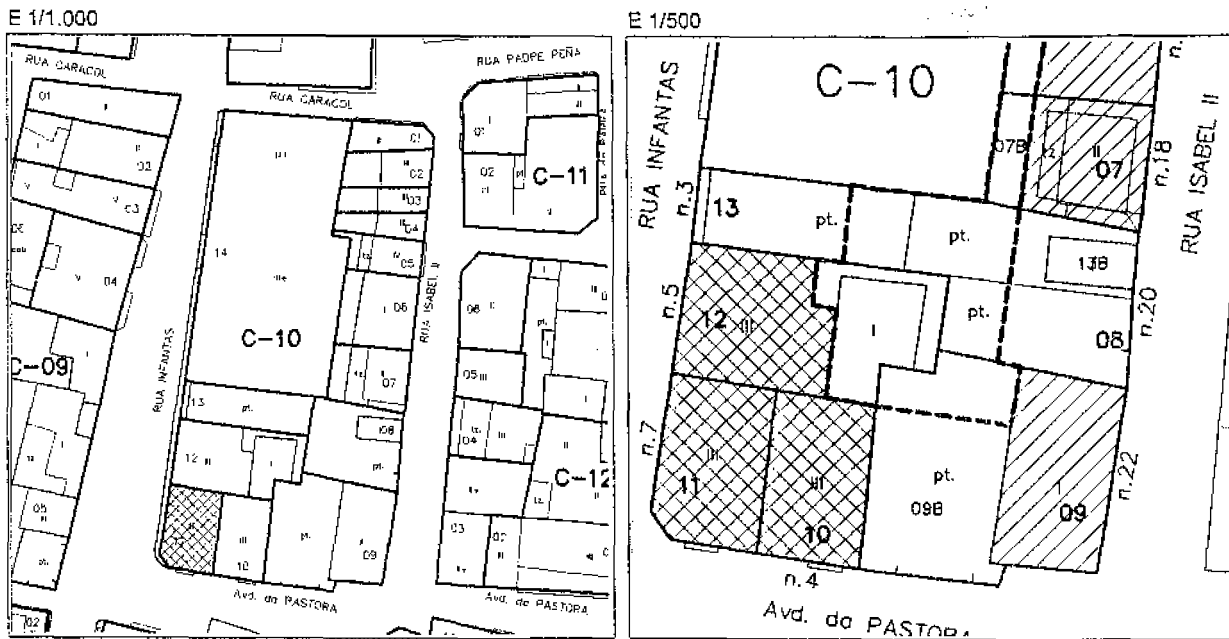


PLAN ESPECIAL DE PROTECCION E ORDENACION DO  
CASCO HISTORICO DE CAMBADOS

CATÁLOGO


Manzana: C-10 Parcela: 11

Situación: RUA INFANTAS, 7



Elemento: **A** Nivel de Protección: **Integral** Conservación: Buena  
 Tipología: Residencia colectiva tradicional con terciario en planta baja




  
 Este elemento foi declarado patrimonio histórico do casco histórico de Cambados, aprobado polo pleno do concello de Cambados, en sesión de 30 de maio de 1999.  
 O secretario actual.

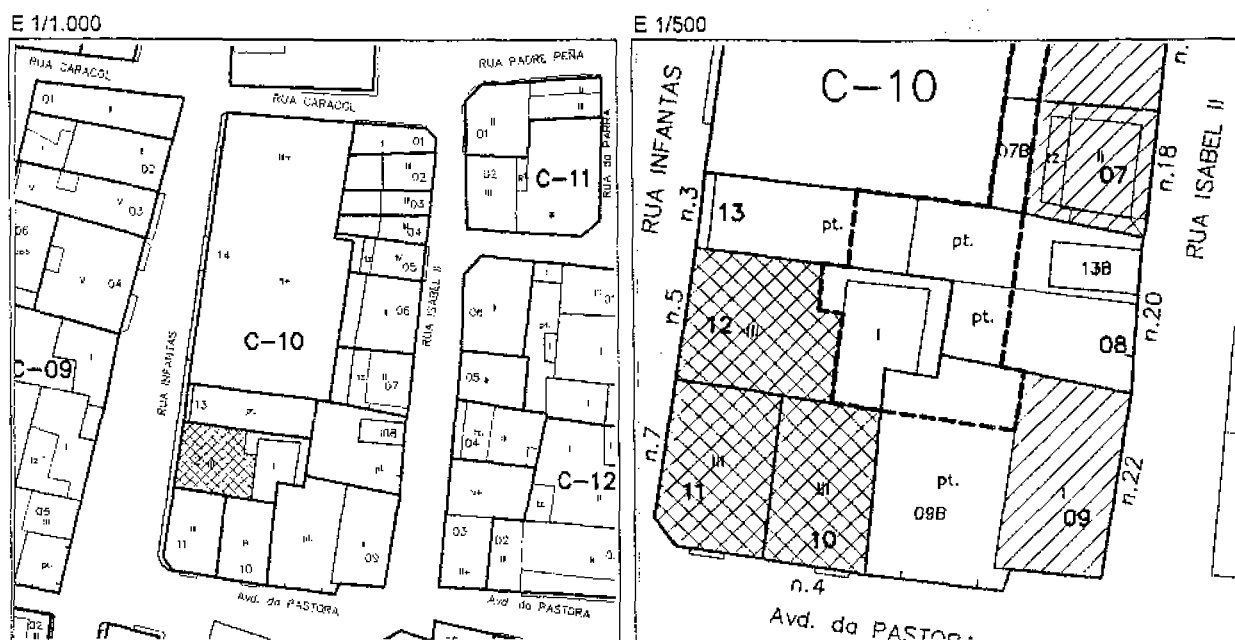


PLAN ESPECIAL DE PROTECCION E ORDENACION DO  
CASCO HISTORICO DE GAMBADOS


CATÁLOGO

Manzana: C-10 Parcela: 12

Situación: RUA INFANTAS, 5



Elemento: **A**      Nivel de Protección: **Integral**      Conservación: Buena  
Tipología: Residencia colectiva tradicional con terciario en planta baja



Manzana: C-10 Parcela: 12

Elemento: A  
Nivel Protección: Integral  
Tipología: Residencia colectiva tradicional con terciario en planta baja  
Ocupación (m2) 86  
Altura (m): 11.6  
Plantas: III  
Tipo Cubierta: C  
Transformación:  
Reestructuración:  
Integración: Buena  
Antigüedad: De 1.900 a 1.950  
Conservación: Buena



El presente documento es copia de una resolución emitida por el Concejo de Cambrados, aprobado definitivamente por pleno en su sesión de 30-12-1999.  
U. secretario actual

*[Handwritten signature]*

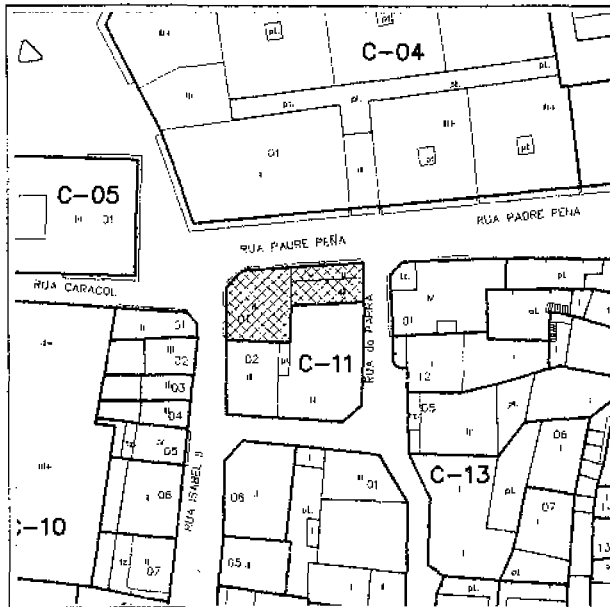
PLAN ESPECIAL DE PROTECCION E ORDENACION DO  
CASCO HISTORICO DE CAMBADOS

CATÁLOGO

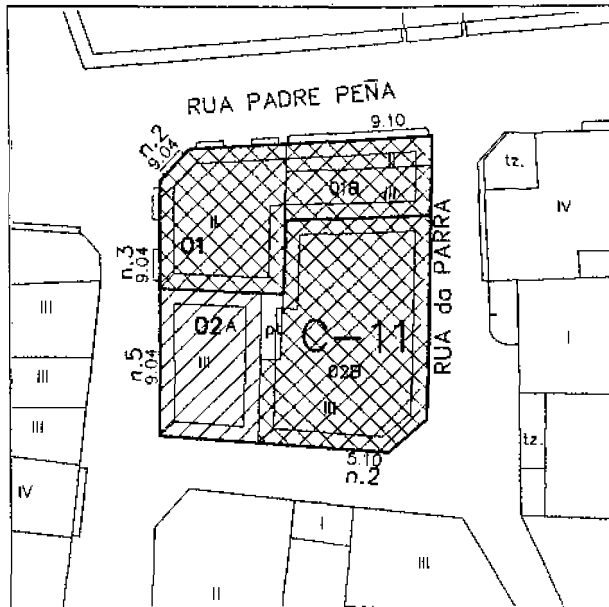
Manzana: C-11 Parcela: 01

Situación: RUA ISABEL II, 3

E 1/1.000




E 1/500



Elemento: **A** Nivel de Protección: **Integral** Conservación: Normal  
Tipología: Residencia colectiva tradicional con terciario en planta baja

Elemento: **B** Nivel de Protección: **Integral** Conservación:  
Tipología: Residencia colectiva tradicional con terciario en planta baja




SECRETARÍA  
do Concello de Cambados  
R. da Praza do Concello, 10  
36102 - CAMBADOS  
Tel. 981 11 559

Manzana: **C-11** Parcela: **01**

Elemento: **A**  
Nivel Protección: **Integral**  
Tipología: Residencia colectiva tradicional con terciario en planta baja  
Ocupación (m2) 78  
Altura (m): 9.04  
Plantas: II  
Tipo Cubierta: C  
Transformación: Revoco o chapado de la fachada, tapando la superficie de piedra original  
Reestructuración:  
Integración: Mala  
Antigüedad: De 1.900 a 1.950  
Conservación: Normal

Elemento: **B**  
Nivel Protección: **Integral**  
Tipología: Residencia colectiva tradicional con terciario en planta baja  
Ocupación (m2) 49  
Altura (m):  
Plantas: II  
Tipo Cubierta: F  
Transformación:  
Reestructuración:  
Integración:  
Antigüedad:  
Conservación:



DILIGENCIA. O presente documento forma parte integrante do plan especial de protección e ordenación do Conxunto Histórico de Cambados, aprobado definitivamente polo pleno da corporación en sesión do 30-12-1999.  
O Secretario Acctal.

PLAN ESPECIAL DE PROTECCION E ORDENACION DO  
CASCO HISTORICO DE CAMBADOS


CATÁLOGO

Manzana: C-11 Parcela: 01

Situación: RUA ISABEL II, 3



DUYENCIA. O presente documento forma parte integrante do plan especial de  
protección e ordenación do Casco Histórico de Cambados, aprobado  
definitivamente pola pleno da corporación de sesión do 30-12-1995  
e publicado no BOE.



*[Handwritten signature]*

PLAN ESPECIAL DE PROTECCION E ORDENACION DO  
CASCO HISTORICO DE GAMBADOS

CATÁLOGO

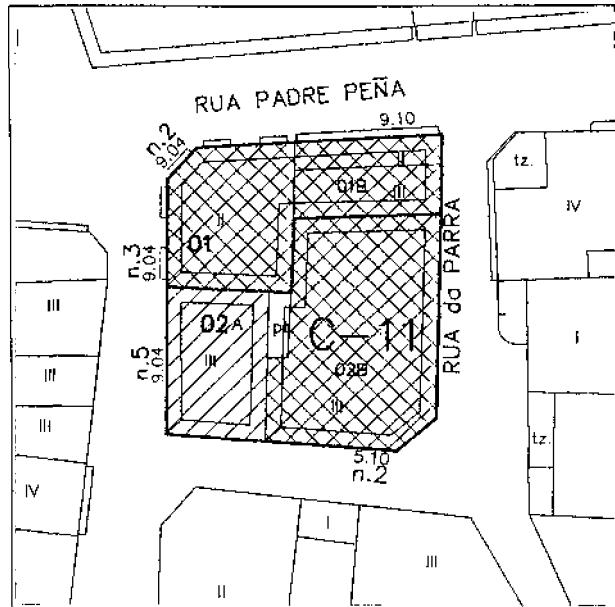
Manzana: C-11 Parcela: 02

Situación: RUA ISABEL II, 5

E 1/1.000



E 1/500



Elemento: **A** Nivel de Protección: **Estructural 2 pl.** Conservación: Mala  
Tipología: Residencia colectiva tradicional con terciario en planta baja

Elemento: **B** Nivel de Protección: **Integral** Conservación: Buena  
Tipología: Residencia colectiva tradicional con terciario en planta baja



DILIXENCIA. O presente documento forma parte integrante do plan especial de protección e ordenación do Casco Histórico de Cambados, aprobado definitivamente polo pleno da corporación en sesión do 30-12-1999.  
O Secretario Xeral.






Manzana: **C-11** Parcela: **02**

Elemento: **A**  
Nivel Protección: **Estructural 2 pl.**  
Tipología: Residencia colectiva tradicional con terciario en planta baja  
Ocupación (m2) 66  
Altura (m): 5.1  
Plantas: III  
Tipo Cubierta: C  
Transformación: Crecimiento de una o más planta sobre el edificio original y revoco o chapado de la fachada  
Reestructuración:  
Integración: Normal  
Antigüedad: De 1.900 a 1.950  
Conservación: Mala

Elemento: **B**  
Nivel Protección: **Integral**  
Tipología: Residencia colectiva tradicional con terciario en planta baja  
Ocupación (m2) 159  
Altura (m):  
Plantas: II  
Tipo Cubierta: F  
Transformación:  
Reestructuración:  
Integración: Normal  
Antigüedad: De 1.950 a 1.980  
Conservación: Buena



DILIXENCIA: O presente documento forma parte integrante do plan especial de protección e ordenación do Conxunto Histórico de Cambados, aprobado definitivamente polo plenario da corporación en sesión do 30-12-1999.  
O Secretario Actual

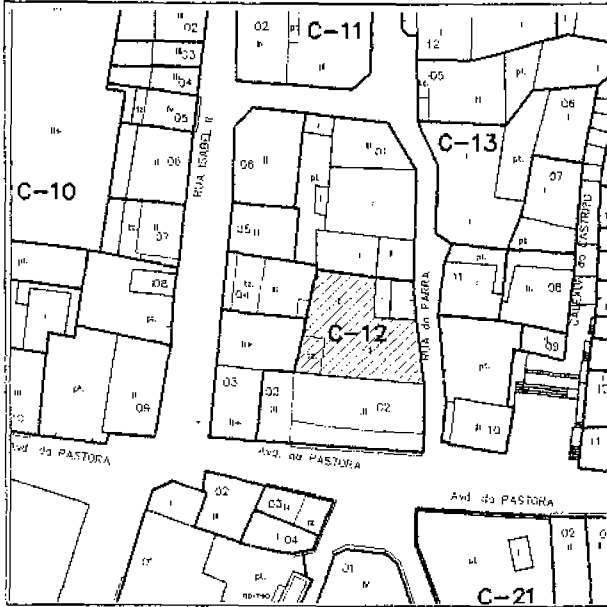
# PLAN ESPECIAL DE PROTECCION E ORDENACION DO CASCO HISTORICO DE CAMBADOS

## CATÁLOGO

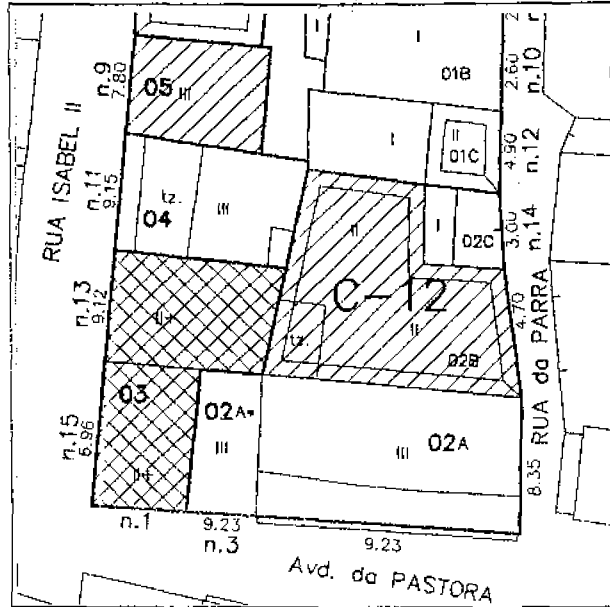
Manzana: **C-12** Parcela: **02**

Situación: AV PASTORA, 3


E 1/1.000




E 1/500



Elemento: **B** Nivel de Protección: **Estructural 1 pl.** Conservación: Normal  
 Tipología: Vivienda tradicional unifamiliar



Este documento é un produto do desenvolvemento do Plan Especial de Protección e Ordenación do Casco Histórico de Cambados, elaborado polo Concello de Cambados en colaboración coa Xunta de Galicia.



Manzana: C-12 Parcela: 02

Elemento: **B**  
Nivel Protección: **Estructural 1 pl.**  
Tipología: Vivienda tradicional  
unifamiliar  
Ocupación (m2) 175  
Altura (m):  
Plantas: II  
Tipo Cubierta: C  
Transformación: Revoco o chapado de la  
fachada, tapando la  
superficie de piedra original  
Reestructuración:  
Integración: Normal  
Antigüedad: De 1.900 a 1.950  
Conservación: Normal



DILIGENCIA - O presente documento forma parte integrante do plan especial de  
protección e ordenación do Conxunto Histórico de Cambados, aprobado  
definitivamente polo pleno da corporación en sesión do 30-12-1999.  
O Secretario Abcda.

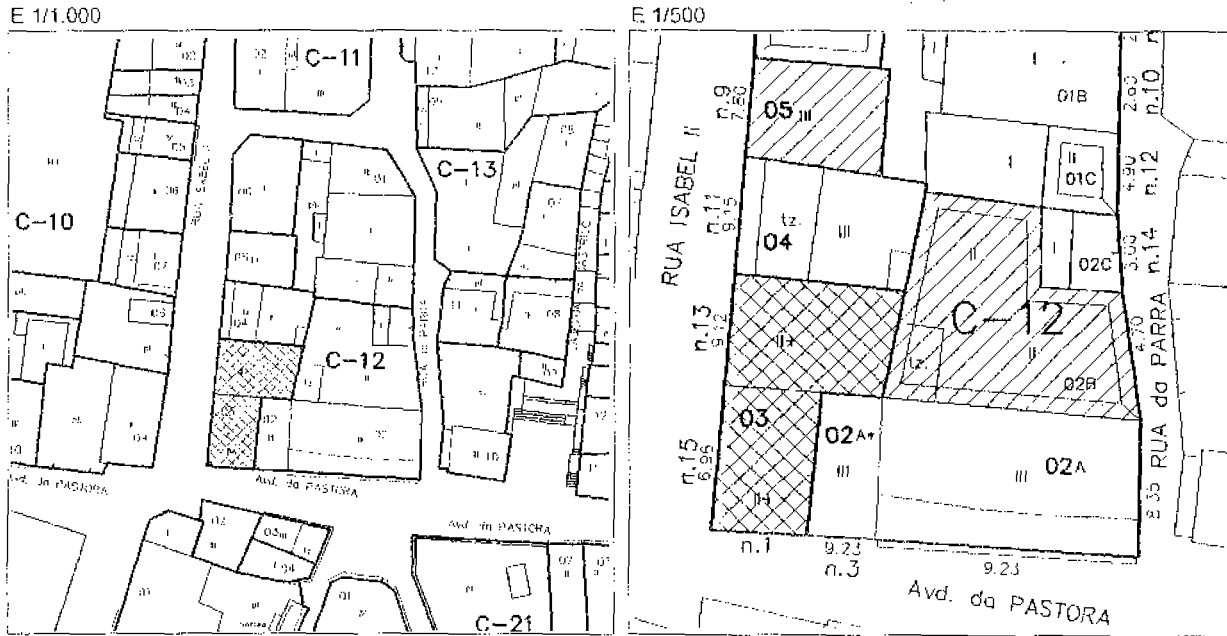
A handwritten signature in black ink, consisting of a series of loops and strokes, positioned to the right of the stamp and text.

PLAN ESPECIAL DE PROTECCION E ORDENACION DO  
CASCO HISTORICO DE CAMBADOS


CATÁLOGO

Manzana: C-12 Parcela: 03

Situación: RUA ISABEL II, 13



Elemento: **A** Nivel de Protección: **Integral** Conservación: Normal  
 Tipología: Residencia colectiva tradicional con terciario en planta baixa



DUXENCIA - O presente documento forma parte integrante do plan especial de protección e ordenación do Concello de Cambados, aprobado definitivamente polo pleno da corporación en sesión do 20-12-1978.

O Secretario Aduela

Manzana: C-12 Parcela: 03

Elemento: A  
Nivel Protección: Integral  
Tipología: Residencia colectiva  
tradicional con terciario en  
planta baja  
Ocupación (m2) 138  
Altura (m): 9.12  
Plantas: II  
Tipo Cubierta: C  
Transformación:  
Reestructuración:  
Integración: Buena  
Antigüedad: De 1.700 a 1.900  
Conservación: Normal



DILIGENCIA.- O presente documento foi aprobado no pleno do concello de Cambados, en virtude do plan especial de protección e ordenación do Centro Histórico de Cambados, aprobado definitivamente polo pleno da corporación en sesión nº 30-12-1999.  
O Secretario Acctal.

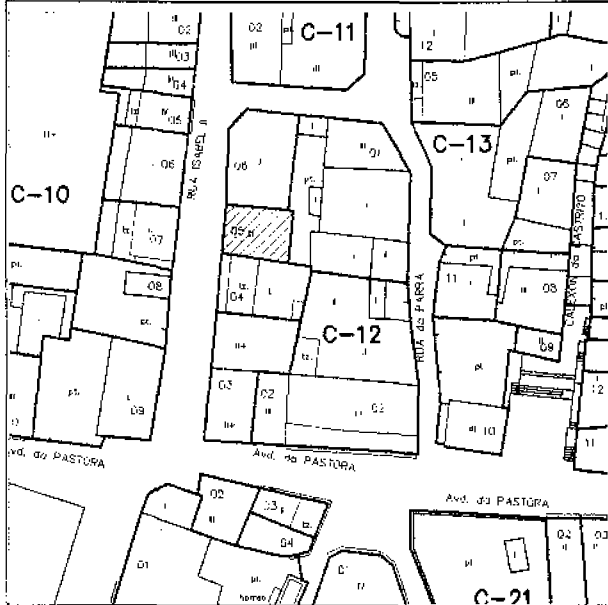
**PLAN ESPECIAL DE PROTECCION E ORDENACION DO  
CASCO HISTORICO DE CAMBADOS**

**CATÁLOGO**

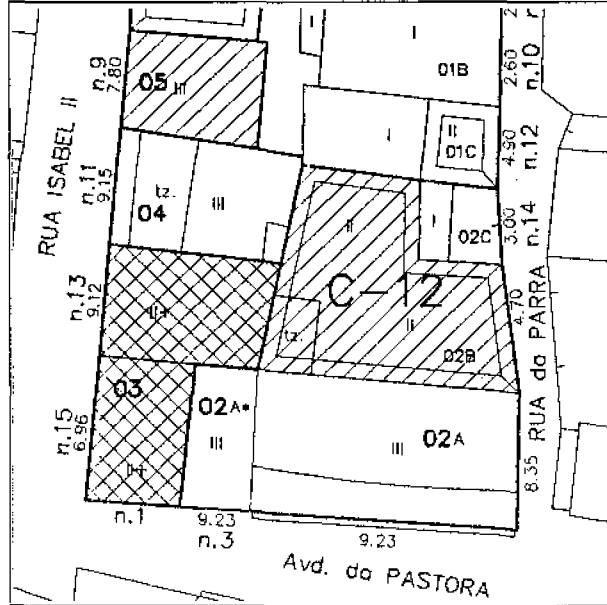
Manzana: **C-12** Parcela: **05**

Situación: **RUA ISABEL II, 9**


E 1/1.000



E 1/500



Elemento: **A** Nivel de Protección: **Estructural 1 pl.** Conservación: **Normal**  
 Tipología: **Residencia colectiva tradicional con terciario en planta baja**




OULIXENCIA: O presente documento forma parte integrante do plan especial de protección e ordenación do Concello Histórico de Cambados, aprobado definitivamente polo plenario da Corporación en sesión do 30/12/1999.  
 O Secretario Municipal

Manzana: **C-12** Parcela: **05**

---

Elemento: **A**  
Nivel Protección: **Estructural 1 pl.**  
Tipología: Residencia colectiva  
tradicional con terciario en  
planta baja  
Ocupación (m2) 60  
Altura (m): 7.8  
Plantas: III  
Tipo Cubierta:  
Transformación:  
Reestructuración:  
Integración: Buena  
Antigüedad: De 1.900 a 1.950  
Conservación: Normal

---



DILIGENCIA.- O presente documento forma parte integrante do plan especial de protección e ordenación do Conxunto Histórico de Cambados, aprobado definitivamente polo pleno da corporación en sesión do 30-12-1999.  
O Secretario Acctal.