


PLAN ESPECIAL DE PROTECCION E ORDENACION DO
CASCO HISTORICO DE CAMBADOS

INDICE GENERAL DEL CATALOGO

Manzana	Parcela	Elemento	Situación	Prot. Integral	Prot. Estructural
C-01	01	A	PZ CONCELLO, 2	I	
C-02	01	A	RUA OURENSE, 2	I	
C-02	01	B	RUA OURENSE, 2		1
C-02	20	A	PZ RAMON CABANILLAS, 2		2
C-02	21	A	PZ RAMON CABANILLAS, 1		2
C-03	01	A	PZ CONCELLO, 3	I	
C-03	06	B	PZ RAMON CABANILLAS, 6		1
C-03	08	A	RUA DO ROLLO, 2		1
C-03	10	A	RUA CURROS ENRIQUEZ, 9		1
C-03	10	B	RUA CURROS ENRIQUEZ, 9		2
C-03	11	B	RUA CURROS ENRIQUEZ, 7		2
C-03	13	A	RUA CURROS ENRIQUEZ, 3		2
C-04	01	A	PZ PADRE PEÑA, 1		1
C-05	01	A	RUA ISABEL II, 2		1
C-06	02	A	AV GALICIA, 3		3
C-06	06	A	RUA CURROS ENRIQUEZ, 12		2
C-06	08	A	RUA CURROS ENRIQUEZ, 20		2
C-06	09	A	TR MUELLE, 9		1
C-06	12	A	TR MUELLE, 3		1
C-06	13	A	TR MUELLE, 1		2
C-06	13	B	TR MUELLE, 1		1
C-06	13	C	TR MUELLE, 1		2
C-06	14	A	AV GALICIA, 15		2
C-06	15	A	AV GALICIA, 13		2
C-06	16	A	AV GALICIA, 11		3
C-07	02	A	RUA CARACOL, 4		1
C-07	04	A	RUA CARACOL, 8		2
C-07	06	A	RUA ROLLO, 12		2
C-07	07	A	RUA ROLLO, 14		2
C-07	08	A	RUA ROLLO, 16		2
C-07	09	A	RUA ROLLO, 18		2
C-07	11	A	RUA MUELLE, 19		1
C-07	12	A	RUA MUELLE, 17		2
C-07	14	A	RUA CURROS ENRIQUEZ, 23		2
C-07	17	A	RUA CURROS ENRIQUEZ, 17		2
C-07	18	A	RUA CURROS ENRIQUEZ, 15		2
C-08	01	A	RUA CURROS ENRIQUEZ, 22	I	
C-09	01	A	RUA ROLLO, 1	I	
C-09	02	A	RUA INFANTAS, 2		2
C-09	05	A	RUA INFANTAS, 6B	I	
C-09	05	B	RUA INFANTAS, 6B	I	
C-09	05	C	RUA INFANTAS, 6B	I	
C-09	05	E	RUA INFANTAS, 6B	I	
C-10	02	A	RUA ISABEL II, 8	I	
C-10	03	A	RUA ISABEL II, 10	I	
C-10	04	A	RUA ISABEL II, 12	I	
C-10	06	A	RUA ISABEL II, 16	I	
C-10	07	A	RUA ISABEL II, 18	I	
C-10	09	A	RUA ISABEL II, 22	I	
C-10	10	A	PZ ALFREDO BRAÑAS, 4	I	
C-10	11	A	RUA INFANTAS, 7	I	
C-10	12	A	RUA INFANTAS, 5	I	
C-11	01	A	RUA ISABEL II, 3	I	
C-11	01	B	RUA ISABEL II, 3	I	
C-11	02	A	RUA ISABEL II, 5	I	



DILIGENCIA: O presente documento forma parte integrante do plan especial de
 protección e ordenación do Conxunto Histórico de Cambados, aprobado
 definitivamente polo pleno da corporación en sesión do 30-12-1999.
 O Secretario Actua.

Manzana	Parcela	Elemento	Situación	Prot. Integral	Prot. Estructural
C-11	02	B	RUA ISABEL II, 5		
C-12	02	B	AV PASTORA, 3		1
C-12	03	A	RUA ISABEL II, 13		
C-12	05	A	RUA ISABEL II, 9		1
C-13	02	A	RUA CASTRIÑO, 12		
C-13	02	C	RUA CASTRIÑO, 12		
C-13	03	A	RUA CASTRIÑO, 14		2
C-13	05	A	CJ PARRA, 5		2
C-13	06	A	CJ CASTRIÑO, 6		1
C-13	06	B	CJ CASTRIÑO, 6		1
C-13	07	A	CJ CASTRIÑO, 8		1
C-13	08	A	CJ CASTRIÑO, 12		1
C-13	10	A	CJ CASTRIÑO, 18		
C-13	11	A	CJ PARRA, 9		1
C-13	12	A	RUA PARRA, 3		2
C-14	02	A	RUA DO CASTRIÑO, 16		
C-14	03	A	RUA DO CASTRIÑO, 18		
C-14	04	A	RUA DO CASTRIÑO, 20		
C-14	06	A	RUA DO CASTRIÑO, 24		1
C-14	07	A	RUA DO CASTRIÑO, 26		
C-14	09	A	RUA DO CASTRIÑO, 30		
C-14	10	A	RUA DO CASTRIÑO, 32		
C-14	11	A	CJ CASTRIÑO, 21		
C-14	12	A	CJ CASTRIÑO, 19		1
C-14	13	A	CJ CASTRIÑO, 9		
C-15	01	A	RUA DO CASTRIÑO,		
C-15	01	B	RUA DO CASTRIÑO,		
C-15	02	A	RUA CASTRIÑO, 23		
C-15	02	B	RUA CASTRIÑO, 23		
C-15	02	C	RUA CASTRIÑO, 23		
C-16	01	A	AV GALICIA, 19		2
C-16	02	A	TR DO MUELLE, 6		
C-16	03	A	TR. DO MUELLE, 8		1
C-16	04	A	TR. DO MUELLE, 10		2
C-16	05	A	TR. DO MUELLE, 12		2
C-16	06	A	TR. DO MUELLE, 14		2
C-16	08	A	TR. DO MUELLE, 18		
C-16	09	A	3 ROLLO, 22		
C-16	09	C	3 ROLLO, 22		
C-16	10	A	RUA ROLLO, 24		2
C-16	12	A	RUA ROLLO, 26 B		
C-16	13	A	RUA ROLLO, 28		
C-16	13	B	RUA ROLLO, 28		1
C-16	15	A	RUA NOVA, 5		3
C-16	16	A	RUA NOVA, 3		
C-16	17	A	AV GALICIA, 29		2
C-16	19	A	AV GALICIA, 25		2
C-16	20	A	AV GALICIA, 23		
C-16	21	A	AV GALICIA, 21		2
C-17	02	A	RUA INFANTAS, 8		1
C-17	07	A	RUA INFANTAS, 18		1
C-17	08	A	RUA INFANTAS, 20		1
C-17	11	A	RUA NOVA, 7		1
C-17	12	A	RUA ROLLO, 23		1
C-17	13	A	RUA ROLLO, 21		1
C-17	14	A	RUA ROLLO, 19		1
C-18	01	A	PZ ALFREDO BRAÑAS, 3		3
C-18	02	A	RUA HOSPITAL, 2		



1
3
2
2
2
1
3

FACILITADO


DILIGENCIA.- O presente documento forma parte integrante do plan especial de protección e ordenación do Conxunto Histórico de Cambados, aprobado definitivamente polo pleno da corporación en sesión do 30-12-1999. O Secretario Acciá.

Manzana	Parcela	Elemento	Situación	Prot. Integral	Prot. Estructural
C-18	03	A	RUA HOSPITAL, 4		1
C-18	04	A	RUA NOVA, 11		
C-19	01	A	PZ ALFREDO BRAÑAS, 1		
C-19	01	B	PZ ALFREDO BRAÑAS, 1		
C-19	01	C	PZ ALFREDO BRAÑAS, 1		
C-19	02	A	AV PASTORA, 2		1
C-19	03	A	AV PASTORA, 4		2
C-20	02	A	RUA FONTE, 12		1
C-20	02	B	RUA FONTE, 12		1
C-20	02	C	RUA FONTE, 12		1
C-20	03	A	CJ RIO, 6		1
C-20	06	A	RUA HOSPITAL, 3		
C-20	06	B	RUA HOSPITAL, 3		1
C-20	06	E	RUA HOSPITAL, 3		
C-20	07	A	RUA FONTE, 6		1
C-20	08	A	RUA FONTE, 8		1
C-20	10	A	RUA FONTE, 14		1
C-21	01	A	CJ RIO, 3		1
C-21	01	B	CJ RIO, 3		1
C-21	02	A	AV PASTORA, 12		
C-21	03	A	AV PASTORA, 14		
C-21	06	A	RUA PIOS, 4		
C-21	09	A	RUA PIOS, 10		1
C-21	12	A	CJ RIO, 9		1
C-21	13	A	CJ RIO, 7		
C-21	14	A	CJ RIO, 5		1
C-22	07	A	AV PASTORA, 29		
C-22	07	B	AV PASTORA, 29		
C-22	07	C	AV PASTORA, 29		
C-22	07	D	AV PASTORA, 29		
C-23	01	A	RUA NOVA, 2		2
C-24	04	B	RUA LUGO, 3		1
C-24	07	A	RUA REGO, 10		1
C-24	07	B	RUA REGO, 10		1
C-24	08	A	RUA REGO, 12		1
C-24	09	A	RUA REGO, 14		2
C-24	10	A	RUA REGO, 16		2
C-24	14	A	RUA REGO, 24		1
C-24	15	A	RUA REGO, 26		2
C-25	02	A	RUA NOVA, 10		1
C-25	03	A	RUA HOSPITAL, 12		
C-25	03	B	RUA HOSPITAL, 12		
C-25	04	A	RUA HOSPITAL, 14		
C-25	04	B	RUA HOSPITAL, 14		
C-26	01	A	RUA HOSPITAL, 14		
C-26	02	A	RUA HOSPITAL, 16		
C-26	03	A	RUA HOSPITAL, 18		
C-26	04	A	RUA HOSPITAL, 20		
C-26	06	A	RUA HOSPITAL, 24		
C-26	07	A	RUA HOSPITAL, 26		
C-26	08	A	RUA HOSPITAL, 28		
C-26	09	A	RUA REGO, 19		
C-26	10	A	RUA REGO, 13		
C-26	11	A	RUA REGO, 11		
C-26	02	A	RUA HOSPITAL, 5		
C-27	03	A	RUA HOSPITAL, 7		
C-28	01	A	RUA HOSPITAL, 9		
C-28	04	A	RUA HOSPITAL, 11		



OUVENÇA - O presente documento temo o resumo do plano especial de
 protecção e ordenação do território municipal de Cambados, aprovado
 inicialmente pelo pleno da Câmara Municipal, em sessão do 30-12-1999.
 O Secretário Adjunto.


Manzana	Parcela	Elemento	Situación	Prot. Integral	Prot. Estructural
C-28	06	A	RUA HOSPITAL, 15 A		
C-28	07	A	RUA HOSPITAL, 17A		
C-28	08	A	RUA HOSPITAL, 17B		
C-28	09	B	RUA HOSPITAL, 21		
C-28	10	A	RUA HOSPITAL, 23		
C-28	11	A	RUA HOSPITAL, 25		
C-28	13	A	RUA HOSPITAL, 29		1
C-28	14	A	RUA HOSPITAL, 31		1
C-29	05	A	RUA BORRON, 8		
C-29	06	A	RUA BORRON, 2		
C-30	01	A	RUA BORRON, 14		
C-31	01	A	AV GALICIA, 34, 36		
C-31	01	B	AV GALICIA, 34, 36		
C-31	02	A	AV GALICIA, 38, 40		
C-31	02	B	AV GALICIA, 38, 40		
C-32	03	A	RUA BORRON, 7		1
C-32	07	A	RUA HOSPITAL, 32		1
C-32	10	A	RUA HOSPITAL, 42		
C-32	13	A	RUA HOSPITAL, 48		1
C-32	14	A	RUA HOSPITAL, 50		1
C-32	15	A	AV GALICIA, 55		1
C-32	16	A	AV GALICIA, 53		
C-33	01	A	RUA BORRON, 18		1
C-33	01	B	RUA BORRON, 18		
C-33	01	C	RUA BORRON, 18		
C-33	04	A	RUA BORRON, 24		
C-33	05	A	RUA BORRON, 26		1
C-33	09	A	RUA BORRON, 34		1
C-33	10	A	RUA BORRON, 36		
C-33	11	A	RUA BORRON, 36 A		
C-33	13	A	RUA BORRON, 40		
C-33	15	A	RUA ALAMEDA, 6		
C-33	16	A	RUA ALAMEDA, 8		2
C-33	19	A	RUA PRAIA, 23		1
C-34	01	A	RUA BORRON, 15		
C-34	02	A	AV GALICIA, 42		
C-34	05	A	RUA BORRON, 27		1
C-34	06	A	RUA BORRON, 29		2
C-34	06	B	RUA BORRON, 29		1
C-34	08	A	AV GALICIA, 54		
C-34	09	A	RUA ALAMEDA, 4		
C-34	10	A	RUA BORRON, 25		
C-34	10	B	RUA BORRON, 25		1
C-34	12	A	RUA BORRON, 19		
C-35	01	A	AV GALICIA, 57		
C-35	02	A	RUA HOSPITAL, 52		2
C-35	03	A	RUA HOSPITAL, 54		
C-35	04	A	RUA HOSPITAL, 56		2
C-36	01	A	RUA HOSPITAL, 35		
C-36	02	B	RUA SANTA MARGARITA, 2		1
C-36	13	A	AV GALICIA,		
C-36	13	B	AV GALICIA,		
C-36	14	A	AV GALICIA, 67		
C-36	15	A	AV GALICIA, 65		
C-36	17	A	RUA HOSPITAL, 41		
C-36	18	A	RUA HOSPITAL, 39		
C-37	01	A	RUA OS PIOS, 3, 5		
C-37	01	B	RUA OS PIOS, 3, 5		



O presente documento tem por objeto a entrega de planilha com o
 resultado do levantamento do patrimônio imobiliário do Município de Cambados, realizado em
 2017, de acordo com o Edital nº 001/2017, de 20 de maio de 2017, e o Edital nº 002/2017,
 de 20 de maio de 2017, ambos publicados no Diário Oficial do Município de Cambados em
 20 de maio de 2017.

O Secretário Municipal

Manzana	Parcela	Elemento	Situación	Prot. Integral	Prot. Estructural
C-37	02	A	RUA OS PIOS, 1		2
C-37	03	A	RUA PASTORA, 20		
C-37	03	B	RUA PASTORA, 20		
C-38	08	A	RUA SAN FRANCISCO, 12		
C-39	54	A	RUA OS PAZOS, 5		1
C-39	57	A	RUA CARBALLEIRA, 6, 8		
C-39	58	A	RUA CARBALLEIRA, 10		2
C-39	61	A	RUA CARBALLEIRA, 18		2
C-39	62	A	RUA CARBALLEIRA, 20		1
C-39	63	A	RUA CARBALLEIRA, 22		1
C-39	64	A	RUA CARBALLEIRA, 24		1
C-40	01	A	RUA CARBALLEIRA,		
C-41	01	A	RUA SAN FRANCISCO, 11, 13		
C-42	01	A	RUA SAN FRANCISCO, 7, 9		
C-43	01	A	RUA SAN FRANCISCO, 19		
C-44	01	A	RUA SAN FRANCISCO, 21		
F-01	00	A	AV VILAGARCIA, 8		
F-01	00	B	AV VILAGARCIA, 8		
F-01	00	C	AV VILAGARCIA, 8		
F-01	15	A	AV VILLAGARCIA, 2		
F-01	16	A	AV VILLAGARCIA, 4		
F-02	01	A	RUA FEFIÑANES, 2		
F-02	01	B	RUA FEFIÑANES, 2		
F-02	01	C	RUA FEFIÑANES, 2		
F-02	01	D	RUA FEFIÑANES, 2		
F-02	31	A	RUA REAL, 4		
F-02	32	A	RUA REAL, 6		
F-02	33	A	RUA REAL, 8		
F-02	34	A	RUA REAL, 10		
F-02	35	A	RUA REAL, 12		1
F-02	36	A	RUA REAL, 14		1
F-02	37	A	RUA REAL, 14		
F-02	37	B	RUA REAL, 14		
F-02	38	A	RUA REAL, 16		
F-02	38	B	RUA REAL, 16		
F-02	39	A	RUA REAL, 18		
F-02	39	B	RUA REAL, 18		
F-02	40	A	RUA REAL, 20		
F-02	40	B	RUA REAL, 20		
F-03	02	A	PZ ASOREY, 2		
F-03	02	B	PZ ASOREY, 2		
F-03	03	A	RUA PRINCIPE, 12		
F-03	04	A	RUA PRINCIPE, 10		
F-03	04	B	RUA PRINCIPE, 10		
F-03	05	A	RUA PRINCIPE, 1		2
F-03	05	B	RUA PRINCIPE, 1		
F-03	06	A	RUA VILARIÑO, 41		
F-03	10	A	RUA CALZADA, 1		
F-03	10	B	RUA CALZADA, 1		1
F-03	11	A	PZ ASOREY,		
F-04	02	A	TR SAN BENITO, 3, 5		1
F-04	02	B	TR SAN BENITO, 3, 5		
F-04	02	C	TR SAN BENITO, 3, 5		
F-04	03	B	TR SAN BENITO, 7		
F-04	03	C	TR SAN BENITO, 7		
F-04	04	A	TR SAN BENITO, 1		
F-05	01	A	PZ FEFIÑANES, A003		
F-06	01	A	PZ FEFIÑANES, 14, 15		



DILIXENCIA - O presente expediente forma parte integrante do plan especial de protección e conservación do patrimonio histórico de Cambados, aprobado definitivamente polo pleno da corporación en sesión de 30-12-1999.
 O Secretario Acctual.

Manzana	Parcela	Elemento	Situación	Prot. Integral	Prot. Estructural
F-06	01	B	PZ FEFIÑANES, 14, 15		
F-06	01	C	PZ FEFIÑANES, 14, 15		
F-06	01	D	PZ FEFIÑANES, 14, 15		
F-06	02	A	PZ FEFIÑANES, 13		
F-07	01	A	PZ FEFIÑANES, 9		
F-07	02	A	PZ FEFIÑANES, 8		
F-07	03	A	RUA REAL, 13		
F-07	04	A	RUA REAL, 11		
F-07	05	A	RUA REAL, 9		
F-07	05	B	RUA REAL, 9		
F-08	01	A	PZ FEFIÑANES, 11, 12		
F-08	01	B	PZ FEFIÑANES, 11, 12		
F-08	02	A	PZ FEFIÑANES, 10		1
F-08	02	C	PZ FEFIÑANES, 10		
F-08	03	A	RUA NOVEDADES, 21		
F-08	03	B	RUA NOVEDADES, 21		
F-08	03	C	RUA NOVEDADES, 21		
F-08	04	B	RUA NOVEDADES, 23		1
F-08	04	C	RUA NOVEDADES, 23		
F-09	02	A	RUA SAN BENITO, 13		
F-09	02	C	RUA SAN BENITO, 13		
F-09	03	A	RUA SAN BENITO, 11		
F-09	03	B	RUA SAN BENITO, 11		
F-09	04	A	RUA SAN BENITO, 9		
F-09	05	A	RUA SAN BENITO, 7		
F-09	06	A	RUA SAN BENITO, 5		
F-09	07	A	RUA SAN BENITO, 3		
F-09	08	A	RUA SAN BENITO, 1		
F-09	08	B	RUA SAN BENITO, 1		
F-09	09	A	RUA FOMENTO, 9		
F-09	11	A	RUA FOMENTO, 5		1
F-09	12	A	RUA FOMENTO, 3		1
F-09	14	A	RUA RIANXEIRA, 17,19		
F-09	14	B	RUA RIANXEIRA, 17,19		
F-09	14	C	RUA RIANXEIRA, 17,19		
F-09	14	D	RUA RIANXEIRA, 17,19		
F-09	27	A	RUA SAN BENITO, 13		
F-09	27	C	RUA SAN BENITO, 13		
F-10	01	A	CJ ALBERGUE, 8		
F-10	02	A	RUA ALBERGUE, 6		
F-10	03	A	RUA ALBERGUE, 4		
F-10	04	A	RUA REAL, 1		
F-10	04	B	RUA REAL, 1		
F-11	01	A	RUA NOVEDADES, 12		1
F-11	02	A	CJ ALBERGUE, 3		1
F-11	03	A	RUA ALBERGUE, 17		
F-11	05	A	RUA ALBERGUE, 13		
F-11	06	A	RUA ALBERGUE, 11		
F-11	07	A	RUA ALBERGUE, 9		
F-11	08	A	RUA ALBERGUE, 7		
F-11	09	A	RUA ALBERGUE, 5		
F-11	11	A	RUA ALBERGUE, 1		
F-11	11	B	RUA ALBERGUE, 1		
F-11	12	A	RUA RODAS, 5		
F-11	13	A	RUA RODAS, 5		
F-11	14	A	RUA RODAS, 3		
F-11	15	A	RUA RODAS, 2		
F-11	16	A	RUA NOVEDADES, 6		




DILIGENCIA.- O Presidente da Unión forma parte integrante no plan especial de protección e ordenación do Conxunto Histórico de Cambados, aprobado definitivamente polo plenario da corporación en sesión do 30-12-1989.
O Secretario Acctal.

Manzana	Parcela	Elemento	Situación	Prot. Integral	Prot. Estructural
F-11	18	A	RUA NOVEDADES, 10		2
F-12	01	A	PZ ASOREY, 5		
F-12	02	A	PZ ASOREY, 2		
F-12	02	B	PZ ASOREY, 2		2
F-12	02	C	PZ ASOREY, 2		1
F-12	03	A	PZ ASOREY, 3		1
F-13	01	A	RUA PRINCIPE, 25		
F-13	02	A	RUA PRINCIPE, 23		
F-13	03	A	RUA PRINCIPE, 21		
F-13	03	B	RUA PRINCIPE, 21		
F-13	03	C	RUA PRINCIPE, 21		
F-14	02	A	RUA NOVEDADES, 5		
F-14	03	A	RUA NOVEDADES, 3		
F-14	04	A	PZ RODAS, 1		
F-15	01	A	RUA ESPERANZA, 18		
F-15	01	B	RUA ESPERANZA, 18		
F-15	02	A	RUA NOVEDADES, 17		
F-15	04	A	RUA NOVEDADES, 13		
F-15	06	A	RUA NOVEDADES, 9		
F-16	02	A	RUA ESPERANZA, 17		
F-16	03	A	RUA ESPERANZA, 15		
F-16	06	A	RUA ESPERANZA, 9		
F-16	08	A	RUA ESPERANZA, 5		
F-16	09	A	RUA ESPERANZA, 3		
F-16	10	A	RUA ESPERANZA, 1		
F-16	10	B	RUA ESPERANZA, 1		
F-16	10	C	RUA ESPERANZA, 1		
F-16	11	A	RUA AROSA, 2		1
F-16	12	A	RUA AROSA, 4		1
F-16	13	A	RUA AROSA, 6		1
F-16	14	A	RUA AROSA, 8		
F-16	15	A	RUA AROSA, 10		
F-17	03	A	RUA LEÑA, 3		
F-17	04	A	RUA LEÑA, 1		
F-17	05	A	RUA LEÑA, 5		1
F-17	06	A	RUA LEÑA, 4		1
F-17	07	A	RUA LEÑA, 3		
F-17	07	B	RUA LEÑA, 3		
F-17	08	A	RUA PRINCIPE, 17		
F-17	09	A	RUA PRINCIPE, 15		
F-17	10	A	RUA PRINCIPE, 11,13		
F-17	10	B	RUA PRINCIPE, 11,13		
F-17	10	C	RUA PRINCIPE, 11,13		
F-17	10	D	RUA PRINCIPE, 11,13		
F-17	11	A	RUA PRINCIPE, 9		
F-17	12	A	RUA PRINCIPE, 7		
F-17	14	A	RUA PRINCIPE, 3		
F-17	17	A	RUA SAN GREGORIO A, 12		
F-17	17	B	RUA SAN GREGORIO A, 12		
F-18	02	A	RUA SAN GREGORIO B, 5		
F-18	03	A	RUA SAN GREGORIO, 6		
F-18	05	A	RUA MANUEL MURGUÍA, 16		
F-19	01	A	RUA AROUSA, 19		
F-19	01	B	RUA AROUSA, 19		
F-19	01	C	RUA AROUSA, 19		
F-19	01	D	RUA AROUSA, 19		
F-19	02	A	RUA AROUSA, 17		
F-19	03	A	RUA AROUSA, 15		




OULIENCIA. O presente foi en forma parte integrante do plan especial de
 protección e ordenación do Patrimonio Histórico de Cambados, aprobado
 definitivamente polo pleno da corporación en sesión do 30-12-1999.
 O Secretario Acetel.

Manzana	Parcela	Elemento	Situación	Prot. Integral	Prot. Estructural
F-19	03	B	RUA AROUSA, 15		1
F-19	05	A	RUA AROUSA, 11		1
F-19	06	A	RUA AROUSA, 9		
F-19	07	A	RUA AROUSA, 7		1
F-19	09	A	RUA AROUSA, 3		1
F-19	10	A	RUA RODAS, 4		1
F-19	13	A	RUA BIMBIO, 3		1
F-19	14	A	RUA BIMBIO, 1		1
F-20	09	A	RUA SEVILLA, 3		1
F-20	11	A	RUA RIANXEIRA, 2,5,7		
F-20	11	B	RUA RIANXEIRA, 2,5,7		1
F-20	12	A	RUA RIANXEIRA, 4		
F-21	01	A	RUA BIMBIO, 14		1
F-21	04	A	RUA BIMBIO, 4		
F-21	06	A	RUA BIMBIO C, 18		1
F-21	07	A	RUA RODAS, 6		
F-21	08	A	RUA BIMBIO 4		
F-21	10	A	RUA BIMBIO C, 8		1
F-22	01	A	RUA BIMBIO, 9		1
F-22	02	A	RUA BIMBIO A, 4		1
F-22	03	A	RUA BIMBIO, 2		2
F-22	04	A	RUA BIMBIO A, 5		1
F-23	01	A	RUA RODAS, 10		1
F-23	02	A	RUA RODAS, 8		1
F-23	03	A	RUA BIMBIO, 1		
F-24	01	A	RUA RODAS, 5		
F-24	01	B	RUA RODAS, 5		1
F-24	02	A	PZ SAN GREGORIO, 3		
F-24	02	B	PZ SAN GREGORIO, 3		
F-24	03	A	PZ SAN GREGORIO,		
F-24	04	A	RUA SAN GREGORIO, 30		
F-25	01	A	AV MADRID, 7		
F-25	01	B	AV MADRID, 7		
F-25	01	C	AV MADRID, 7		
F-26	01	A	RUA SAN GREGORIO, 24		2
F-26	04	A	RUA SAN GREGORIO, 20		1
F-27	01	A	RUA SAN GREGORIO, 9		
F-27	01	B	RUA SAN GREGORIO, 9		1
F-27	01	C	RUA SAN GREGORIO, 9		
F-27	02	A	RUA SAN GREGORIO, 1		
F-27	02	B	RUA SAN GREGORIO, 1		
F-27	03	A	RUA RIBEIRA DE FEFIÑANS, 4		1
F-28	03	A	RUA TRIANA, 6		
F-28	05	A	RUA TRIANA, 10		2
F-28	06	A	RUA TRIANA, 12		
F-28	07	A	RUA SAN GREGORIO, 23		
F-28	08	A	RUA SAN GREGORIO, 21		
F-28	10	A	RUA SAN GREGORIO, 17		
F-28	11	A	RUA SAN GREGORIO, 15		
F-28	12	B	RUA SAN GREGORIO, 13		
F-28	13	A	RUA SAN GREGORIO A, 11		
F-28	14	A	RUA RIBEIRA DE FEFIÑANS, 10		
F-28	15	A	AV RIBEIRA DE FEFIÑANS, 14		
F-29	01	A	RUA RODAS, 21		
F-29	02	A	RUA RODAS, 19		
F-29	03	A	RUA RODAS, 17		
F-29	06	A	RUA RODAS, 9		
F-29	07	A	RUA RODAS, 7		



O presente documento forma parte integrante do plan estratexico de produccion e ordenacion do Concello de Cambados, aprobado definitivamente polo pleno da corporacion en sesiun do 30-12-1999.
O Secretario Actua.

Manzana	Parcela	Elemento	Situación	Prot. Integral	Prot. Estructural
F-29	08	A	RUA RODAS, 5		
F-29	09	A	AV RIBEIRA DE FEFIÑANS, 2		1
F-30	05	A	RUA BIMBIO, 1		
F-30	05	B	RUA BIMBIO, 1		
F-30	06	A	PZ ABRALDES, 2		
F-30	08	A	RUA RODAS, 14		
F-30	09	A	RUA RODAS, 16		
F-30	10	A	RUA RODAS, 18		
F-30	12	A	RUA RODAS, 22		
F-30	14	A	RUA RODAS, 26		1
F-30	15	A	RUA RODAS, 28		
F-30	18	A	RUA RODAS, 34		1
F-30	19	A	RUA RODAS, 38		1
F-30	20	A	RUA RODAS, 40		1
F-30	21	A	RUA RODAS, 36		
F-31	01	A	AV RIBEIRA DE FEFIÑANS, 32		2
F-31	02	A	AV RIBEIRA DE FEFIÑANS, 30		2
F-31	05	A	RUA RODAS B, 23		2
F-32	01	A	AV RIBEIRA DE FEFIÑANS, 34		
F-33	14	A	RUA CARREIRA, 2,4		
F-33	14	B	RUA CARREIRA, 2,4		
F-33	14	C	RUA CARREIRA, 2,4		
T-01	01	A	Av. GALICIA, 56		2
T-01	01	B	Av. GALICIA, 56		2
T-01	02	A	Av. GALICIA, 60		1
T-01	02	E	Av. GALICIA, 60		
T-01	03	A	Av. GALICIA, 66		1
T-01	04	A	Av. GALICIA, 68		1
T-01	05	A	Av. GALICIA, 70		
T-01	06	A	Av. GALICIA, 72		
T-01	07	A	Av. GALICIA, 74		
T-01	10	A	Av. GALICIA, 78, 80		2
T-01	14	A	Av. GALICIA, 90		
T-01	23	A	RUA CAMPO DA FONTE, 3		
T-01	24	A	RUA CAMPO DA FONTE, 1		
T-01	25	A	RUA ALAMEDA, 29		
T-01	26	A	RUA ALAMEDA, 27		
T-01	27	A	RUA ALAMEDA, 25		
T-01	28	A	RUA ALAMEDA, 23		
T-01	29	A	RUA ALAMEDA, 21		1
T-01	32	A	RUA ALAMEDA, 13		
T-01	33	A	RUA ALAMEDA, 11		
T-01	34	A	RUA ALAMEDA, 9		2
T-01	35	A	RUA ALAMEDA, 7		
T-01	36	A	RUA ALAMEDA, 5		
T-02	01	A	RUA CAMPO DA FONTE, S/N		
T-03	03	A	RUA CAMPO DA FONTE, 6		1
T-03	05	A	RUA CAMPO DA FONTE, 10		2
T-03	06	A	RUA ALAMEDA, 7		
T-03	07	A	RUA ALAMEDA, 5		
T-03	08	A	RUA ALAMEDA, 3		1
T-03	09	A	RUA ALAMEDA, 35		1
T-04	01	A	TR ALAMEDA, 2		
T-04	01	B	TR ALAMEDA, 2		
T-05	02	A	RUA NARCISO PEREZ, 20 A		
T-05	05	A	RUA NARCISO PEREZ, 24		
T-06	33	A	RUA BARREIRO B, 9		
T-07	04	A	RUA NARCISO PEREZ, 25 B		



DILIGENCIA: O presente documento foi emitido para cumprir coa obrigaçãon de dar publicidade e coidado do Concello de Cambados, en virtude da Lei 37/1987, de 14 de Novembro, e da Lei 17/1982, de 12 de Maio, e da Lei 1/1982, de 12 de Maio, e da Lei 1/1982, de 12 de Maio.

2012/05/22


Manzana	Parcela	Elemento	Situación	Prot. Integral	Prot. Estructural
T-07	05	A	RUA NARCISO PEREZ, 23		2
T-07	06	A	RUA NARCISO PEREZ, 21		2
T-07	07	A	RUA NARCISO PEREZ, 19		
T-07	08	A	RUA NARCISO PEREZ, 17		
T-07	08	B	RUA NARCISO PEREZ, 17		1
T-08	17	A	RUA VALVANERA, 12		2
T-08	18	A	RUA VALVANERA, 14		1
T-08	19	A	RUA VALVANERA, 16		1
T-08	21	A	RUA VALVANERA, 20		1
T-08	25	A	RUA BARREIRO, 13		
T-09	04	A	RUA VALVANERA, 31		1
T-09	07	A	RUA MONTESACRO, 11		
T-09	08	A	RUA MONTESACRO, 13		
T-09	09	A	RUA MONTESACRO, 15		1
T-10	01	A	RUA VALVANERA, 27		1
T-10	01	B	RUA VALVANERA, 27		
T-11	01	A	RUA VALVANERA, 11		1
T-11	04	A	RUA VALVANERA, 5		1
T-11	05	A	RUA VALVANERA, 3		1
T-11	05	B	RUA VALVANERA, 3		
T-11	18	A	LIMITE SUELO URBANO, 3		1
T-11	20	A	RUA VALVANERA, 13		1
T-12	01	A	RUA NARCISO PEREZ, 31		
T-12	01	B	RUA NARCISO PEREZ, 31		
T-12	02	A	RUA MONTESACRO, 4		
T-12	03	A	RUA MONTESACRO, 6		
T-12	04	A	RUA MONTESACRO,		
T-12	04	B	RUA MONTESACRO,		
T-12	04	C	RUA MONTESACRO,		
T-12	04	F	RUA MONTESACRO,		
T-12	04	G	RUA MONTESACRO,		
T-12	04	H	RUA MONTESACRO,		
T-12	13	A	RUA ALAMEDA VELLA, 5		1
T-12	14	A	RUA ASILO, 23		1
T-12	15	A	RUA ASILO, 19		
T-12	16	A	RUA ASILO, 17		
T-12	17	A	RUA ASILO, 13		1
T-12	18	A	RUA NARCISO PEREZ, 37		
T-12	19	A	RUA NARCISO PEREZ, 35		
T-13	02	A	RUA MUELLE, 13		1
T-13	03	A	RUA MUELLE, 11		
T-13	04	A	RUA MUELLE, 9		1
T-13	10	A	RUA NARCISO PEREZ, 32		
T-14	01	A	RUA MUELLE, 19		
T-14	02	A	RUA MUELLE, 17		
T-15	01	A	RUA PINTOR SEOANE, 12		2
T-15	02	A	RUA PINTOR SEOANE, 16		
T-15	03	A	RUA PINTOR SEOANE, 18		
T-15	05	A	RUA NARCISO PEREZ, 40		1
T-15	07	A	RUA NARCISO PEREZ, 44		2
T-15	08	A	RUA NARCISO PEREZ, 46		2
T-15	09	A	RUA PINTOR SEOANE, 4		1
T-15	10	A	RUA NARCISO PEREZ, 50		
T-17	01	A	RUA MUELLE, 43		2
T-17	02	A	RUA MUELLE, 41		
T-17	03	A	RUA MUELLE, 39		
T-17	04	A	RUA MUELLE, 37		
T-17	05	A	RUA MUELLE, 35		



DILIGENCIA.- O presente documento forma parte integrante do plan especial de protección e ordenación do Conxunto Histórico de Cambados, aprobado definitivamente polo pleno da corporación en sesión do 30-12-1999.
 O Secretario Acctal.

FAC

Manzana	Parcela	Elemento	Situación	Prot. Integral	Prot. Estructural
T-17	06	A	RUA MUELLE, 33		
T-17	07	A	RUA MUELLE, 31		
T-17	08	A	RUA MUELLE, 29		2
T-17	09	A	RUA MUELLE, 27		
T-17	10	A	RUA MUELLE, 25		
T-18	01	B	RUA PINTOR URBANO LUGRIS, 4		1
T-18	01	D	RUA PINTOR URBANO LUGRIS, 4		1
T-18	01	E	RUA PINTOR URBANO LUGRIS, 4		
T-18	02	A	RUA PINTOR URBANO LUGRIS, 6		
T-18	02	B	RUA PINTOR URBANO LUGRIS, 6		
T-18	02	C	RUA PINTOR URBANO LUGRIS, 6		1
T-18	03	A	RUA PINTOR URBANO LUGRIS, 8		
T-19	01	B	RUA SAN SADURNIÑO, 2		1
T-19	02	A	RUA O CON, 9		1
T-20	02	A	RUA O CON, 2		2
T-20	03	A	RUA O CON, 4		
T-20	04	A	RUA O CON, 6		
T-20	04	B	RUA O CON, 6		
T-20	05	A	RUA SAN SADURNIÑO, 5		
T-21	01	A	RUA O CON, 1		1
T-21	02	A	RUA PINTOR SEOANE, 3		2
T-21	03	A	RUA PINTOR SEOANE, 1		1
T-22	01	A	RUA O CON, 5		1
T-22	01	B	RUA O CON, 5		1
T-22	02	A	PZ NARCISO PEREZ, 3		1
T-22	02	B	PZ NARCISO PEREZ, 3		1
T-22	03	A	PZ NARCISO PEREZ, 2		
T-22	04	A	RUA NARCISO PEREZ, 54		
T-22	04	B	RUA NARCISO PEREZ, 54		
T-22	04	C	RUA NARCISO PEREZ, 54		
T-22	05	A	RUA PINTOR C. SOBRINO, 8		
T-22	06	A	RUA PINTOR C. SOBRINO, 6		
T-22	06	B	RUA PINTOR C. SOBRINO, 6		1
T-22	06	C	RUA PINTOR C. SOBRINO, 6		
T-23	01	A	RUA PINTOR URBANO LUGRIS, 12		
T-24	01	A	RUA O CON, 3		
T-24	01	B	RUA O CON, 3		1
T-24	02	A	RUA SAN SADURNIÑO, 6		1
T-24	02	B	RUA SAN SADURNIÑO, 6		1
T-24	03	A	RUA SAN SADURNIÑO, 8		
T-24	07	A	RUA PINTOR URBANO LUGRIS, 13		1
T-24	08	A	RUA PINTOR URBANO LUGRIS, 11		1
T-25	01	A	RUA SAN SADURNIÑO, 7		1
T-25	02	A	RUA O CON, 12		
T-25	05	A	PZ TORRE, 3		
T-25	06	A	PZ TORRE, 2		
T-26	01	A	RUA PINTOR C. SOBRINO, 10		
T-26	02	A	PZ TORRE, 4		
T-26	03	A	RUA PINTOR C. SOBRINO, 5		
T-27	02	A	RUA PINTOR C. SOBRINO, 1		1
T-27	03	A	RUA NARCISO PEREZ, 58		1
T-27	04	A	RUA NARCISO PEREZ, 60		1
T-27	05	A	RUA NARCISO PEREZ, 52		1
T-27	06	A	PZ TORRE, 6		
T-28	01	A	RUA PINTOR URBANO LUGRIS, 14		
T-28	02	A	RUA TORRE, 18		
T-29	01	A	RUA TORRE, 2		
T-29	01	C	RUA TORRE, 2		1



[Handwritten signature]

DUPLICATA - O presente documento forma parte integrante do plan. estatutal de
 Protecção e conservação do Conxunto Histórico de Cambados, aprovado
 definitivamente polo pleno da corporación en sesión do 30 -12 - 1999.
 O Secretario Acciá

Manzana	Parcela	Elemento	Situación	Prot. Integral	Prot. Estructural
T-29	02	A	RUA TORRE, 4		
T-29	02	C	RUA TORRE, 4		1
T-29	03	A	RUA TORRE, 6		
T-29	03	B	RUA TORRE, 6		1
T-29	05	A	RUA TORRE, 10		
T-29	06	A	RUA TORRE, 12		
T-30	02	A	RUA TORRE, 24		
T-30	03	A	RUA TORRE, 26		
T-30	05	A	RUA ALAMEDA VELLA, 2		
T-30	06	A	RUA ALAMEDA VELLA, 4		
T-30	07	A	RUA ALAMEDA VELLA, 8		
T-30	08	A	RUA ALAMEDA VELLA, 10		
T-30	10	A	RUA ALAMEDA VELLA, 18		
T-30	10	B	RUA ALAMEDA VELLA, 18		1
T-30	12	A	RUA ALAMEDA VELLA, 22		1
T-30	13	A	RUA ALAMEDA VELLA, 24		1
T-30	14	A	RUA ALAMEDA VELLA, 26		1
T-30	15	A	RUA ALAMEDA VELLA, 28		1
T-30	16	A	RUA ALAMEDA VELLA, 30		1
T-30	17	A	RUA ALAMEDA VELLA, 32		1
T-30	18	A	RUA ALAMEDA VELLA, 34		1
T-30	19	A	RUA ALAMEDA VELLA, 36		1
T-31	01	A	RUA NARCISO PEREZ, 69		
T-31	02	A	RUA MONTIÑO ABAIXO, 10		
T-31	04	A	RUA MONTIÑO ABAIXO, 14		
T-31	06	A	RUA MONTIÑO ABAIXO, 18		2
T-31	08	A	RUA MONTIÑO ABAIXO, 22		
T-31	09	A	RUA MONTIÑO ABAIXO, 24		
T-31	10	A	RUA MONTIÑO ABAIXO, 26		2
T-31	11	A	RUA MONTIÑO ABAIXO, 28		
T-31	12	A	RUA MONTIÑO ABAIXO, 30		
T-31	13	A	RUA MONTIÑO ABAIXO, 32		2
T-31	18	A	RUA NARCISO PEREZ, 77		1
T-31	21	A	RUA NARCISO PEREZ, 71		
T-32	01	A	RUA NARCISO PEREZ, 67		
T-32	02	A	RUA NARCISO PEREZ, 65		
T-32	03	A	RUA NARCISO PEREZ, 63		2
T-32	04	A	RUA NARCISO PEREZ, 61		1
T-32	05	A	RUA NARCISO PEREZ, 59		1
T-32	06	A	RUA MONTIÑO ABAIXO, 33		1
T-33	01	A	RUA NARCISO PEREZ, 57		
T-33	03	A	RUA NARCISO PEREZ, 51		1
T-33	04	A	RUA NARCISO PEREZ, 49		1
T-33	05	A	RUA NARCISO PEREZ, 47		
T-33	07	A	RUA NARCISO PEREZ, 43		2
T-33	08	A	RUA MONTIÑO ARRIBA, 6		
T-34	01	A	RUA MONTIÑO ARRIBA, 10		1
T-34	02	A	RUA MONTIÑO MEDIO, 1		2
T-35	01	A	RUA MONTIÑO MEDIO, 8		
T-35	03	A	RUA MONTIÑO ABAIXO, 1		
T-35	03	B	RUA MONTIÑO ABAIXO, 1		
T-35	04	A	RUA MONTIÑO ABAIXO, 3		1
T-35	05	A	RUA MONTIÑO ABAIXO, 5		
T-35	06	A	RUA MONTIÑO ABAIXO, 5 B		
T-35	08	A	RUA MONTIÑO ABAIXO, 9		
T-35	09	A	RUA MONTIÑO MEDIO, 26		1
T-35	11	B	RUA MONTIÑO MEDIO, 32		
T-35	12	A	RUA MONTIÑO ABAIXO, 15		1



O presente documento forma parte integrante do expediente de
 protección e conservación do patrimonio histórico-artístico do concello de
 Cambados, polo tanto da corporación en sesión do 30 de 12 de 1998.
 Delibérase polo modo da corporación en sesión do 30 de 12 de 1998.
 O Secretario Acetab.


Manzana	Parcela	Elemento	Situación	Prot. Integral	Prot. Estructural
T-35	12	B	RUA MONTIÑO ABAIXO, 15		
T-36	01	A	RUA MONTIÑO ARRIBA, 14		
T-36	02	A	RUA MONTIÑO MEDIO, 5		1
T-36	03	A	RUA MONTIÑO MEDIO, 7		1
T-36	05	A	RUA MONTIÑO ARRIBA, 20		1
T-36	06	A	RUA MONTIÑO ARRIBA, 22		1
T-36	07	A	RUA MONTIÑO MEDIO, 11		
T-36	08	A	RUA MONTIÑO MEDIO, 13		
T-36	10	A	RUA MONTIÑO ARRIBA, 28		
T-36	11	A	RUA MONTIÑO ARRIBA, 30		1
T-36	12	A	RUA MONTIÑO MEDIO, 21		2
T-36	14	A	RUA MONTIÑO MEDIO, 25		
T-36	14	C	RUA MONTIÑO MEDIO, 25		1
T-36	15	A	RUA MONTIÑO MEDIO, 23		
T-36	17	A	RUA MONTIÑO MEDIO, 17		1
T-36	18	A	RUA MONTIÑO MEDIO, 15		1
T-37	01	A	RUA MONTIÑO ARRIBA, 21		
T-37	01	B	RUA MONTIÑO ARRIBA, 21		
T-37	02	A	RUA MONTIÑO ARRIBA, 23		
T-37	02	B	RUA MONTIÑO ARRIBA, 23		1
T-37	03	B	RUA MONTIÑO ARRIBA, 20		1
T-37	04	B	RUA MONTIÑO ARRIBA, 27		1
T-37	05	B	RUA ASILO, 24		1
T-37	07	A	RUA ASILO, 28		1
T-37	08	A	RUA ASILO, 30		1
T-38	05	A	RUA ASILO, 10		1
T-38	07	A	TR MONTIÑO, 7		1
T-38	11	A	RUA MONTIÑO ARRIBA, 19		
T-38	13	A	RUA MONTIÑO ARRIBA, 15		
T-38	14	A	RUA MONTIÑO ARRIBA, 13		1
	K1		TORRE E ISLA DE SAN SADURNIÑO,		
	K2		ESCALINATA DEL PAZO DE MONTESACRO,		
	K3		CRUCEIRO DEL CAMPO DA FONTE,		
	K4		CRUCEIRO DE SANTA MARGARITA,		
	K5		LAVADOIRO DEL CALEXON DO RIO,		
	K6		CRUCEIRO DE RUA OS PAZOS,		
	K7		CRUCEIRO DE ULLOA,		
	K8		CRUCEIRO DE SAN GREGORIO,		



O presente documento forma parte integrante do plan especial de
 protección e ordenación do Concello de Cambados, aprobado
 definitivamente polo pleno da corporación en sesión do 30-12-1999.
 O Secretario Acctal.

o Secretario Fiscal

DM 14504.- O presente documento forma parte integrante do plan especial de protección e ordenación do Conxunto Histórico de Cambados, aprobado definitivamente polo pleno da corporación en sesión do 30-12-1999.




PLAN ESPECIAL DE PROTECCION E ORDENACION DO
CASCO HISTORICO DE CAMBADOS

INDICE GENERAL DEL CATALOGO


TOMO V.7 (MANZANA C-01 A MANZANA F-17)

Manzana	Parcela	Elemento	Situación	Prot. Integral	Prot. Estructural
C-01	01	A	PZ CONCELLO, 2	1	
C-02	01	A	RUA OURENSE, 2	1	
C-02	01	B	RUA OURENSE, 2		1
C-02	20	A	PZ RAMON CABANILLAS, 2		2
C-02	21	A	PZ RAMON CABANILLAS, 1		2
C-03	01	A	PZ CONCELLO, 3	1	
C-03	06	B	PZ RAMON CABANILLAS, 6		1
C-03	08	A	RUA DO ROLLO, 2		1
C-03	10	A	RUA CURROS ENRIQUEZ, 9		1
C-03	10	B	RUA CURROS ENRIQUEZ, 9		2
C-03	11	B	RUA CURROS ENRIQUEZ, 7		2
C-03	13	A	RUA CURROS ENRIQUEZ, 3		2
C-04	01	A	PZ PADRE PEÑA, 1		1
C-05	01	A	RUA ISABEL II, 2		1
C-06	02	A	AV GALICIA, 3		3
C-06	06	A	RUA CURROS ENRIQUEZ, 12		2
C-06	08	A	RUA CURROS ENRIQUEZ, 20		2
C-06	09	A	TR MUELLE, 9		1
C-06	12	A	TR MUELLE, 3		1
C-06	13	A	TR MUELLE, 1		2
C-06	13	B	TR MUELLE, 1		1
C-06	13	C	TR MUELLE, 1		2
C-06	14	A	AV GALICIA, 15		2
C-06	15	A	AV GALICIA, 13		2
C-06	16	A	AV GALICIA, 11		3
C-07	02	A	RUA CARACOL, 4		1
C-07	04	A	RUA CARACOL, 8		2
C-07	06	A	RUA ROLLO, 12		2
C-07	07	A	RUA ROLLO, 14		2
C-07	08	A	RUA ROLLO, 16		2
C-07	09	A	RUA ROLLO, 18		2
C-07	11	A	RUA MUELLE, 19		1
C-07	12	A	RUA MUELLE, 17		2
C-07	14	A	RUA CURROS ENRIQUEZ, 23		2
C-07	17	A	RUA CURROS ENRIQUEZ, 17		2
C-07	18	A	RUA CURROS ENRIQUEZ, 15		2
C-08	01	A	RUA CURROS ENRIQUEZ, 22	1	
C-09	01	A	RUA ROLLO, 1	1	
C-09	02	A	RUA INFANTAS, 2		2
C-09	05	A	RUA INFANTAS, 6B		
C-09	05	B	RUA INFANTAS, 6B		
C-09	05	C	RUA INFANTAS, 6B		
C-09	05	E	RUA INFANTAS, 6B		
C-10	02	A	RUA ISABEL II, 8		
C-10	03	A	RUA ISABEL II, 10		
C-10	04	A	RUA ISABEL II, 12		
C-10	06	A	RUA ISABEL II, 16		
C-10	07	A	RUA ISABEL II, 18		
C-10	09	A	RUA ISABEL II, 22		
C-10	10	A	PZ ALFREDO BRAÑAS, 4		
C-10	11	A	RUA INFANTAS, 7		
C-10	12	A	RUA INFANTAS, 5		
C-11	01	A	RUA ISABEL II, 3		
C-11	01	B	RUA ISABEL II, 3		
C-11	02	A	RUA ISABEL II, 5		



O presente documento fúrmase en cumprimento das obrigacións de información e ordenación do Casco Histórico de Cambados, previstas no Regulamento para a protección do Casco Histórico de Cambados, aprobado por Decreto do Consello de Gobernanza do Concello de Cambados, de 20 de maio de 2014.
 O Secretario Acordado


Manzana	Parcela	Elemento	Situación	Prot. Integral	Prot. Estructural
C-11	02	B	RUA ISABEL II, 5		
C-12	02	B	AV PASTORA, 3		1
C-12	03	A	RUA ISABEL II, 13		
C-12	05	A	RUA ISABEL II, 9		1
C-13	02	A	RUA CASTRIÑO, 12		
C-13	02	C	RUA CASTRIÑO, 12		
C-13	03	A	RUA CASTRIÑO, 14		2
C-13	05	A	CJ PARRA, 5		2
C-13	06	A	CJ CASTRIÑO, 6		1
C-13	06	B	CJ CASTRIÑO, 6		1
C-13	07	A	CJ CASTRIÑO, 8		1
C-13	08	A	CJ CASTRIÑO, 12		1
C-13	10	A	CJ CASTRIÑO, 18		
C-13	11	A	CJ PARRA, 9		1
C-13	12	A	RUA PARRA, 3		2
C-14	02	A	RUA DO CASTRIÑO, 16		
C-14	03	A	RUA DO CASTRIÑO, 18		
C-14	04	A	RUA DO CASTRIÑO, 20		
C-14	06	A	RUA DO CASTRIÑO, 24		1
C-14	07	A	RUA DO CASTRIÑO, 26		
C-14	09	A	RUA DO CASTRIÑO, 30		
C-14	10	A	RUA DO CASTRIÑO, 32		
C-14	11	A	CJ CASTRIÑO, 21		
C-14	12	A	CJ CASTRIÑO, 19		1
C-14	13	A	CJ CASTRIÑO, 9		
C-15	01	A	RUA DO CASTRIÑO,		
C-15	01	B	RUA DO CASTRIÑO,		
C-15	02	A	RUA CASTRIÑO, 23		
C-15	02	B	RUA CASTRIÑO, 23		
C-15	02	C	RUA CASTRIÑO, 23		
C-16	01	A	AV GALICIA, 19		2
C-16	02	A	TR DO MUELLE, 6		
C-16	03	A	TR. DO MUELLE, 8		1
C-16	04	A	TR. DO MUELLE, 10		2
C-16	05	A	TR. DO MUELLE, 12		2
C-16	06	A	TR. DO MUELLE, 14		2
C-16	08	A	TR. DO MUELLE, 18		
C-16	09	A	3 ROLLO, 22		
C-16	09	C	3 ROLLO, 22		
C-16	10	A	RUA ROLLO, 24		2
C-16	12	A	RUA ROLLO, 26 B		
C-16	13	A	RUA ROLLO, 28		
C-16	13	B	RUA ROLLO, 28		1
C-16	15	A	RUA NOVA, 5		3
C-16	16	A	RUA NOVA, 3		
C-16	17	A	AV GALICIA, 29		2
C-16	19	A	AV GALICIA, 25		2
C-16	20	A	AV GALICIA, 23		2
C-16	21	A	AV GALICIA, 21		2
C-17	02	A	RUA INFANTAS, 8		2
C-17	07	A	RUA INFANTAS, 18		2
C-17	08	A	RUA INFANTAS, 20		2
C-17	11	A	RUA NOVA, 7		2
C-17	12	A	RUA ROLLO, 23		2
C-17	13	A	RUA ROLLO, 21		
C-17	14	A	RUA ROLLO, 19		3
C-18	01	A	PZ ALFREDO BRAÑAS, 3		
C-18	02	A	RUA HOSPITAL, 2		



FACH

DILIXENCIA.- O presente documento forma parte integrante do plan especial de protección e ordenación do Conxunto Histórico de Cambados, aprobado definitivamente polo pleno da Corporación en sesión do 30-12-1999.
O Secretario Actual

Manzana	Parcela	Elemento	Situación	Prot. Integral	Prot. Estructural
C-18	03	A	RUA HOSPITAL, 4		1
C-18	04	A	RUA NOVA, 11		
C-19	01	A	PZ ALFREDO BRAÑAS, 1		
C-19	01	B	PZ ALFREDO BRAÑAS, 1		
C-19	01	C	PZ ALFREDO BRAÑAS, 1		
C-19	02	A	AV PASTORA, 2		1
C-19	03	A	AV PASTORA, 4		2
C-20	02	A	RUA FONTE, 12		1
C-20	02	B	RUA FONTE, 12		1
C-20	02	C	RUA FONTE, 12		1
C-20	03	A	CJ RIO, 6		1
C-20	06	A	RUA HOSPITAL, 3		
C-20	06	B	RUA HOSPITAL, 3		1
C-20	06	E	RUA HOSPITAL, 3		
C-20	07	A	RUA FONTE, 6		1
C-20	08	A	RUA FONTE, 8		1
C-20	10	A	RUA FONTE, 14		1
C-21	01	A	CJ RIO, 3		1
C-21	01	B	CJ RIO, 3		1
C-21	02	A	AV PASTORA, 12		
C-21	03	A	AV PASTORA, 14		
C-21	06	A	RUA PIOS, 4		
C-21	09	A	RUA PIOS, 10		1
C-21	12	A	CJ RIO, 9		1
C-21	13	A	CJ RIO, 7		
C-21	14	A	CJ RIO, 5		1
C-22	07	A	AV PASTORA, 29		
C-22	07	B	AV PASTORA, 29		
C-22	07	C	AV PASTORA, 29		
C-22	07	D	AV PASTORA, 29		
C-23	01	A	RUA NOVA, 2		2
C-24	04	B	RUA LUGO, 3		1
C-24	07	A	RUA REGO, 10		1
C-24	07	B	RUA REGO, 10		1
C-24	08	A	RUA REGO, 12		1
C-24	09	A	RUA REGO, 14		2
C-24	10	A	RUA REGO, 16		2
C-24	14	A	RUA REGO, 24		1
C-24	15	A	RUA REGO, 26		2
C-25	02	A	RUA NOVA, 10		1
C-25	03	A	RUA HOSPITAL, 12		
C-25	03	B	RUA HOSPITAL, 12		1
C-25	04	A	RUA HOSPITAL, 14		
C-25	04	B	RUA HOSPITAL, 14		1
C-26	01	A	RUA HOSPITAL, 14		
C-26	02	A	RUA HOSPITAL, 16		1
C-26	03	A	RUA HOSPITAL, 18		1
C-26	04	A	RUA HOSPITAL, 20		1
C-26	06	A	RUA HOSPITAL, 24		1
C-26	07	A	RUA HOSPITAL, 26		1
C-26	08	A	RUA HOSPITAL, 28		1
C-26	09	A	RUA REGO, 19		
C-26	10	A	RUA REGO, 13		
C-26	11	A	RUA REGO, 11		
C-27	02	A	RUA HOSPITAL, 5		
C-27	03	A	RUA HOSPITAL, 7		
C-28	01	A	RUA HOSPITAL, 9		
C-28	04	A	RUA HOSPITAL, 11		




DILIGENCIA: El presente documento es el resultado de la diligencia de inspección y verificación de la información contenida en el expediente de protección e creación de Cuenta Municipal de Cambados, autorizado de conformidad por el pleno de la corporación en sesión de 20 de marzo de 2008.
 Secretario Acctal.

Manzana	Parcela	Elemento	Situación	Prot. Integral	Prot. Estructural
C-28	06	A	RUA HOSPITAL, 15 A		
C-28	07	A	RUA HOSPITAL, 17A		
C-28	08	A	RUA HOSPITAL, 17B		
C-28	09	B	RUA HOSPITAL, 21		
C-28	10	A	RUA HOSPITAL, 23		
C-28	11	A	RUA HOSPITAL, 25		
C-28	13	A	RUA HOSPITAL, 29		1
C-28	14	A	RUA HOSPITAL, 31		1
C-29	05	A	RUA BORRON, 8		
C-29	06	A	RUA BORRON, 2		
C-30	01	A	RUA BORRON, 14		
C-31	01	A	AV GALICIA, 34, 36		
C-31	01	B	AV GALICIA, 34, 36		
C-31	02	A	AV GALICIA, 38, 40		
C-31	02	B	AV GALICIA, 38, 40		
C-32	03	A	RUA BORRON, 7		1
C-32	07	A	RUA HOSPITAL, 32		1
C-32	10	A	RUA HOSPITAL, 42		
C-32	13	A	RUA HOSPITAL, 48		1
C-32	14	A	RUA HOSPITAL, 50		1
C-32	15	A	AV GALICIA, 55		1
C-32	16	A	AV GALICIA, 53		
C-33	01	A	RUA BORRON, 18		1
C-33	01	B	RUA BORRON, 18		
C-33	01	C	RUA BORRON, 18		
C-33	04	A	RUA BORRON, 24		
C-33	05	A	RUA BORRON, 26		1
C-33	09	A	RUA BORRON, 34		1
C-33	10	A	RUA BORRON, 36		
C-33	11	A	RUA BORRON, 36 A		
C-33	13	A	RUA BORRON, 40		
C-33	15	A	RUA ALAMEDA, 6		
C-33	16	A	RUA ALAMEDA, 8		2
C-33	19	A	RUA PRAIA, 23		1
C-34	01	A	RUA BORRON, 15		
C-34	02	A	AV GALICIA, 42		
C-34	05	A	RUA BORRON, 27		1
C-34	06	A	RUA BORRON, 29		2
C-34	06	B	RUA BORRON, 29		1
C-34	08	A	AV GALICIA, 54		
C-34	09	A	RUA ALAMEDA, 4		
C-34	10	A	RUA BORRON, 25		
C-34	10	B	RUA BORRON, 25		1
C-34	12	A	RUA BORRON, 19		
C-35	01	A	AV GALICIA, 57		
C-35	02	A	RUA HOSPITAL, 52		2
C-35	03	A	RUA HOSPITAL, 54		
C-35	04	A	RUA HOSPITAL, 56		2
C-36	01	A	RUA HOSPITAL, 35		
C-36	02	B	RUA SANTA MARGARITA, 2		1
C-36	13	A	AV GALICIA,		
C-36	13	B	AV GALICIA,		1
C-36	14	A	AV GALICIA, 67		
C-36	15	A	AV GALICIA, 65		
C-36	17	A	RUA HOSPITAL, 41		
C-36	18	A	RUA HOSPITAL, 39		
C-37	01	A	RUA OS PIOS, 3, 5		2
C-37	01	B	RUA OS PIOS, 3, 5		




Este documento es propiedad de la Cámara de Comercio de Madrid y no puede ser reproducido ni utilizado para fines distintos a los que se indican en el presente documento.

Manzana	Parcela	Elemento	Situación	Prot. Integral	Prot. Estructural
C-37	02	A	RUA OS PIOS, 1		2
C-37	03	A	RUA PASTORA, 20		
C-37	03	B	RUA PASTORA, 20		
C-38	08	A	RUA SAN FRANCISCO, 12		
C-39	54	A	RUA OS PAZOS, 5		1
C-39	57	A	RUA CARBALLEIRA, 6, 8		
C-39	58	A	RUA CARBALLEIRA, 10		2
C-39	61	A	RUA CARBALLEIRA, 18		2
C-39	62	A	RUA CARBALLEIRA, 20		1
C-39	63	A	RUA CARBALLEIRA, 22		1
C-39	64	A	RUA CARBALLEIRA, 24		1
C-40	01	A	RUA CARBALLEIRA,		
C-41	01	A	RUA SAN FRANCISCO, 11, 13		
C-42	01	A	RUA SAN FRANCISCO, 7, 9		
C-43	01	A	RUA SAN FRANCISCO, 19		
C-44	01	A	RUA SAN FRANCISCO, 21		
F-01	00	A	AV VILAGARCIA, 8		
F-01	00	B	AV VILAGARCIA, 8		
F-01	00	C	AV VILAGARCIA, 8		
F-01	15	A	AV VILLAGARCIA, 2		
F-01	16	A	AV VILLAGARCIA, 4		
F-02	01	A	RUA FEFIÑANES, 2		
F-02	01	B	RUA FEFIÑANES, 2		
F-02	01	C	RUA FEFIÑANES, 2		
F-02	01	D	RUA FEFIÑANES, 2		
F-02	31	A	RUA REAL, 4		
F-02	32	A	RUA REAL, 6		
F-02	33	A	RUA REAL, 8		
F-02	34	A	RUA REAL, 10		
F-02	35	A	RUA REAL, 12		1
F-02	36	A	RUA REAL, 14		1
F-02	37	A	RUA REAL, 14		
F-02	37	B	RUA REAL, 14		
F-02	38	A	RUA REAL, 16		
F-02	38	B	RUA REAL, 16		
F-02	39	A	RUA REAL, 18		
F-02	39	B	RUA REAL, 18		
F-02	40	A	RUA REAL, 20		
F-02	40	B	RUA REAL, 20		
F-03	02	A	PZ ASOREY, 2		
F-03	02	B	PZ ASOREY, 2		
F-03	03	A	RUA PRINCIPE, 12		
F-03	04	A	RUA PRINCIPE, 10		
F-03	04	B	RUA PRINCIPE, 10		
F-03	05	A	RUA PRINCIPE, 1		2
F-03	05	B	RUA PRINCIPE, 1		
F-03	06	A	RUA VILARIÑO, 41		
F-03	10	A	RUA CALZADA, 1		
F-03	10	B	RUA CALZADA, 1		
F-03	11	A	PZ ASOREY,		
F-04	02	A	TR SAN BENITO, 3, 5		
F-04	02	B	TR SAN BENITO, 3, 5		
F-04	02	C	TR SAN BENITO, 3, 5		
F-04	03	B	TR SAN BENITO, 7		
F-04	03	C	TR SAN BENITO, 7		
F-04	04	A	TR SAN BENITO, 1		
F-05	01	A	PZ FEFIÑANES, A003		
F-06	01	A	PZ FEFIÑANES, 14, 15		



 A Galicia, 14 de maio de 2014.
 O Secretario Xeral do Goberno da Xunta de Galicia,
 Xosé Luis Barreiro.

Manzana	Parcela	Elemento	Situación	Prot. Integral	Prot. Estructural
F-06	01	B	PZ FEFIÑANES, 14, 15		
F-06	01	C	PZ FEFIÑANES, 14, 15		
F-06	01	D	PZ FEFIÑANES, 14, 15		
F-06	02	A	PZ FEFIÑANES, 13		
F-07	01	A	PZ FEFIÑANES, 9		
F-07	02	A	PZ FEFIÑANES, 8		
F-07	03	A	RUA REAL, 13		
F-07	04	A	RUA REAL, 11		
F-07	05	A	RUA REAL, 9		
F-07	05	B	RUA REAL, 9		
F-08	01	A	PZ FEFIÑANES, 11, 12		
F-08	01	B	PZ FEFIÑANES, 11, 12		
F-08	02	A	PZ FEFIÑANES, 10		1
F-08	02	C	PZ FEFIÑANES, 10		
F-08	03	A	RUA NOVEDADES, 21		
F-08	03	B	RUA NOVEDADES, 21		
F-08	03	C	RUA NOVEDADES, 21		
F-08	04	B	RUA NOVEDADES, 23		1
F-08	04	C	RUA NOVEDADES, 23		
F-09	02	A	RUA SAN BENITO, 13		
F-09	02	C	RUA SAN BENITO, 13		
F-09	03	A	RUA SAN BENITO, 11		
F-09	03	B	RUA SAN BENITO, 11		
F-09	04	A	RUA SAN BENITO, 9		
F-09	05	A	RUA SAN BENITO, 7		
F-09	06	A	RUA SAN BENITO, 5		
F-09	07	A	RUA SAN BENITO, 3		
F-09	08	A	RUA SAN BENITO, 1		
F-09	08	B	RUA SAN BENITO, 1		
F-09	09	A	RUA FOMENTO, 9		
F-09	11	A	RUA FOMENTO, 5		1
F-09	12	A	RUA FOMENTO, 3		1
F-09	14	A	RUA RIANXEIRA, 17,19		
F-09	14	B	RUA RIANXEIRA, 17,19		
F-09	14	C	RUA RIANXEIRA, 17,19		
F-09	14	D	RUA RIANXEIRA, 17,19		
F-09	27	A	RUA SAN BENITO, 13		
F-09	27	C	RUA SAN BENITO, 13		
F-10	01	A	CJ ALBERGUE, 8		
F-10	02	A	RUA ALBERGUE, 6		
F-10	03	A	RUA ALBERGUE, 4		
F-10	04	A	RUA REAL, 1		
f-10	04	B	RUA REAL, 1		
F-11	01	A	RUA NOVEDADES, 12		1
F-11	02	A	CJ ALBERGUE, 3		1
F-11	03	A	RUA ALBERGUE, 17		
F-11	05	A	RUA ALBERGUE, 13		
F-11	06	A	RUA ALBERGUE, 11		
F-11	07	A	RUA ALBERGUE, 9		
F-11	08	A	RUA ALBERGUE, 7		
F-11	09	A	RUA ALBERGUE, 5		
F-11	11	A	RUA ALBERGUE, 1		
F-11	11	B	RUA ALBERGUE, 1		
F-11	12	A	RUA RODAS, 5		
F-11	13	A	RUA RODAS, 5		
F-11	14	A	RUA RODAS, 3		
F-11	15	A	RUA RODAS, 2		
F-11	16	A	RUA NOVEDADES, 6		



[Handwritten signature]

Manzana	Parcela	Elemento	Situación	Prot. Integral	Prot. Estructural
F-11	18	A	RUA NOVEDADES, 10		2
F-12	01	A	PZ ASOREY, 5		
F-12	02	A	PZ ASOREY, 2		
F-12	02	B	PZ ASOREY, 2		2
F-12	02	C	PZ ASOREY, 2		1
F-12	03	A	PZ ASOREY, 3		1
F-13	01	A	RUA PRINCIPE, 25		
F-13	02	A	RUA PRINCIPE, 23		
F-13	03	A	RUA PRINCIPE, 21		
F-13	03	B	RUA PRINCIPE, 21		
F-13	03	C	RUA PRINCIPE, 21		
F-14	02	A	RUA NOVEDADES, 5		
F-14	03	A	RUA NOVEDADES, 3		
F-14	04	A	PZ RODAS, 1		
F-15	01	A	RUA ESPERANZA, 18		
F-15	01	B	RUA ESPERANZA, 18		
F-15	02	A	RUA NOVEDADES, 17		
F-15	04	A	RUA NOVEDADES, 13		
F-15	06	A	RUA NOVEDADES, 9		
F-16	02	A	RUA ESPERANZA, 17		
F-16	03	A	RUA ESPERANZA, 15		
F-16	06	A	RUA ESPERANZA, 9		
F-16	08	A	RUA ESPERANZA, 5		
F-16	09	A	RUA ESPERANZA, 3		
F-16	10	A	RUA ESPERANZA, 1		
F-16	10	B	RUA ESPERANZA, 1		
F-16	10	C	RUA ESPERANZA, 1		
F-16	11	A	RUA AROSA, 2		1
F-16	12	A	RUA AROSA, 4		1
F-16	13	A	RUA AROSA, 6		1
F-16	14	A	RUA AROSA, 8		
F-16	15	A	RUA AROSA, 10		
F-17	03	A	RUA LEÑA, 3		
F-17	04	A	RUA LEÑA, 1		
F-17	05	A	RUA LEÑA, 5		1
F-17	06	A	RUA LEÑA, 4		1
F-17	07	A	RUA LEÑA, 3		
F-17	07	B	RUA LEÑA, 3		
F-17	08	A	RUA PRINCIPE, 17		
F-17	09	A	RUA PRINCIPE, 15		
F-17	10	A	RUA PRINCIPE, 11,13		
F-17	10	B	RUA PRINCIPE, 11,13		
F-17	10	C	RUA PRINCIPE, 11,13		
F-17	10	D	RUA PRINCIPE, 11,13		
F-17	11	A	RUA PRINCIPE, 9		
F-17	12	A	RUA PRINCIPE, 7		
F-17	14	A	RUA PRINCIPE, 3		
F-17	17	A	RUA SAN GREGORIO A, 12		
F-17	17	B	RUA SAN GREGORIO A, 12		



DIXENCIA.- O presente documento forma parte integrante do Plan especial de
 protección e ordenación do Conxunto Histórico de Cambados, aprobado
 definitivamente polo plenario de corporación en sesión do 30-12-1999.
 O Secretario Acciá.