

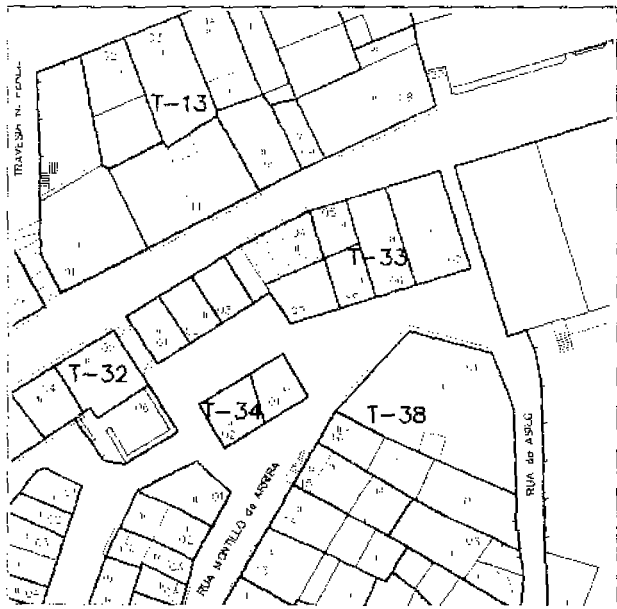
PLAN ESPECIAL DE PROTECCION E ORDENACION DO
CASCO HISTORICO DE GAMBADOS

CATÁLOGO

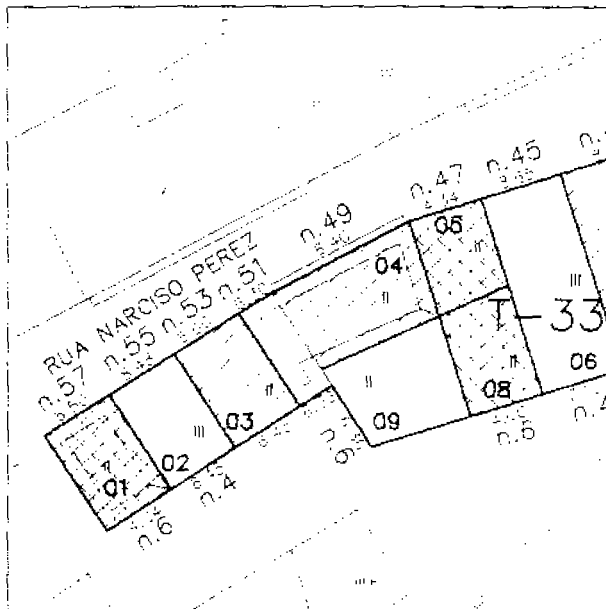
Manzana: T-33 Parcela: 04

Situación: RUA NARCISO PEREZ, 49

E 1/1.000



E 1/500




Elemento: **A** Nivel de Protección: **Estructural 1 pl.** Conservación: Normal
Tipología: Vivienda tradicional unifamiliar




DILIGENCIA: O presente documento forma parte do plan especial de
protección e ordenación do Casco Histórico de Gambados, aprobado
definitivamente polo plenario da corporación nº 155, de 25 de maio de 1979.

Secretario Xeral




Manzana: T-33 Parcela: 04

Elemento: **A**
Nivel Protección: **Estructural 1 pl.**
Tipología: Vivienda tradicional
unifamiliar
Ocupación (m2) 77
Altura (m): 6.4
Plantas: II
Tipo Cubierta: F
Transformación: Crecimiento de una o más
planta sobre el edificio
original y revoco o
chapado de la fachada
Reestructuración: Cuerpos volados cerrados
Integración: Buena
Antigüedad: De 1.950 a 1.980
Conservación: Normal



DILIGENCIA: O presente documento forma parte de los expedientes de declaración de Bien Especial de Protección e Ordenación del Conjunto Histórico Artístico de Madrid, inscritos en el Registro de Bienes Culturales, y es el resultado de la deliberación y resolución adoptada por el Pleno de la Corporación Municipal en sesión de 30-12-1999.
O Secretario Apcal.

Elemento: **A**
Nivel Protección: **Integral**
Tipología: Vivienda tradicional
unifamiliar
Ocupación (m2) 31
Altura (m): 4.34
Plantas: II
Tipo Cubierta: C
Transformación:
Reestructuración:
Integración: Buena
Antigüedad: De 1.700 a 1.900
Conservación: Normal



ILMO. CONCELLO DE CAMBODOS - O presente documento forma parte integrante do plan especial de protección e ordenación do Concello Histórico de Cambados, aprobado definitivamente polo pleno da corporación en sesión do 30-12-1999.
O Secretariá Actual.

[Handwritten signature]

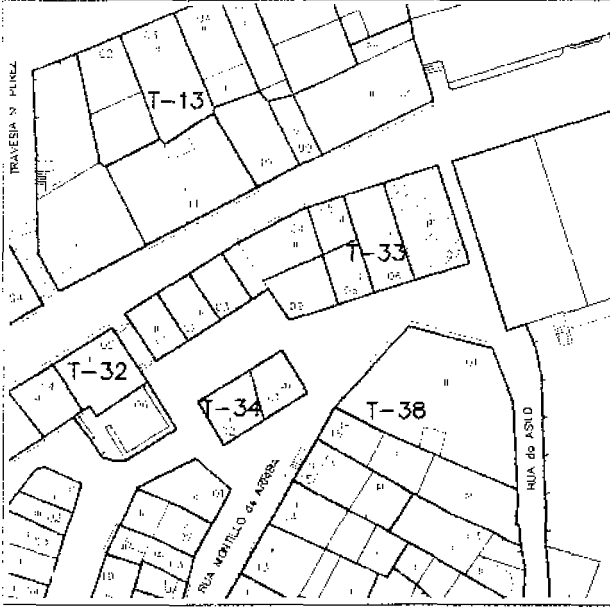
PLAN ESPECIAL DE PROTECCION E ORDENACION DO
CASCO HISTORICO DE CAMBADOS

CATÁLOGO

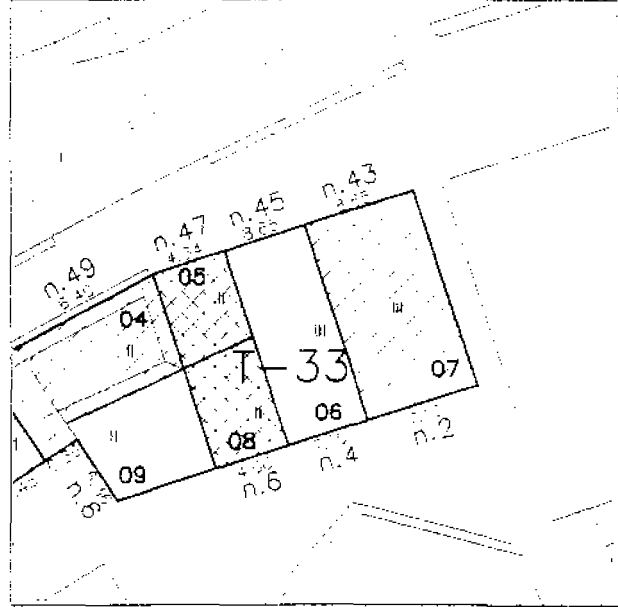
Manzana: T-33 Parcela: 07

Situación: RUA NARCISO PEREZ, 43


E 1/1.000



E 1/500



Elemento: A Nivel de Protección: Estructural 2 pl. Conservación: Normal
Tipología: Vivienda tradicional unifamiliar



INFORMACIÓN: O presente documento forma parte integrante do plan especial de
protección e ordenación do casco histórico de Cambados, aprobado
definitivamente polo plenario do concello de Cambados en sesión do 30-12-1999.
B. BARRAL
SECRETARÍA DE CULTURA

Manzana: T-33 Parcela: 07

Elemento: **A**
Nivel Protección: **Estructural 2 pl.**
Tipología: Vivienda tradicional
unifamiliar
Ocupación (m2) 101
Altura (m): 8.65
Plantas: III
Tipo Cubierta:
Transformación: Crecimiento de una o más
plantas sobre el edificio
original
Reestructuración:
Integración: Buena
Antigüedad:
Conservación: Normal

DILIGENCIA.- O presente documento forma parte integrante do plan especial de
protección e ordenación do Conxunto Histórico do Cambados, aprobado
definitivamente polo pleno da corporación en sesión do 30-12-1999.
O Secretario Acctual.



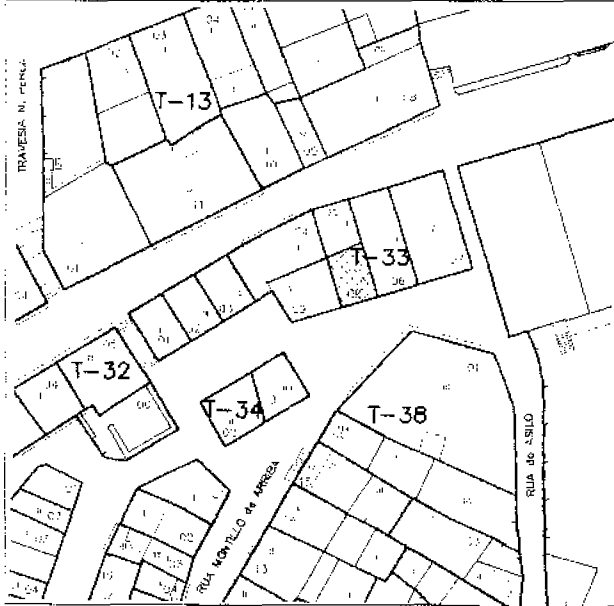
PLAN ESPECIAL DE PROTECCION E ORDENACION DO
CASCO HISTORICO DE CAMBADOS

CATÁLOGO

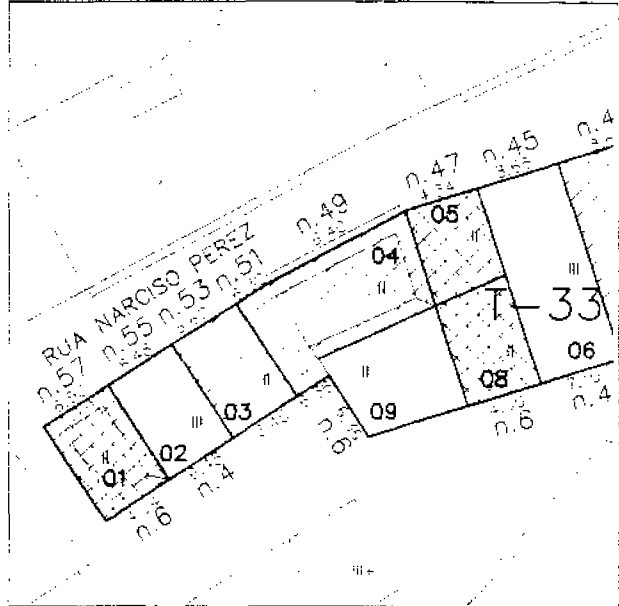
Manzana: T-33 Parcela: 08

Situación: RUA MONTIÑO ARRIBA, 6

E 1/1.000



E 1/500




Elemento: **A** Nivel de Protección: **Integral**
Tipología: Vivienda tradicional unifamiliar

Conservación: Ruina




DILIXENCIA - O presente documento forma parte integrante do plan especial de
protección e ordenación do Casco Histórico de Cambados, aprobado
definitivamente polo pleno da corporación en sesión do 20-12-1993.
O Secretario Xeral



Manzana: T-33 Parcela: 08

Elemento: **A**
Nivel Protección: **Integral**
Tipología: Vivienda tradicional
unifamiliar
Ocupación (m2) 36
Altura (m): 4.01
Plantas: II
Tipo Cubierta: C
Transformación:
Reestructuración:
Integración: Buena
Antigüedad: De 1.700 a 1.900
Conservación: Ruina



SECRETARIA - O presente documento forma parte integrante de plan especial de protección e ordenación do Conxunto Histórico de Cambados, aprobado definitivamente polo pleno de corporación en sesión do 30-12-1999.
O Secretario Accetal

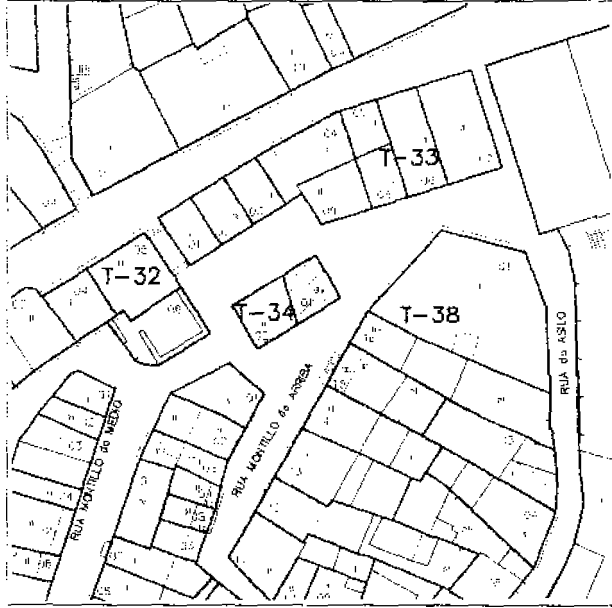
PLAN ESPECIAL DE PROTECCION E ORDENACION DO
CASCO HISTORICO DE CAMBADOS

CATÁLOGO

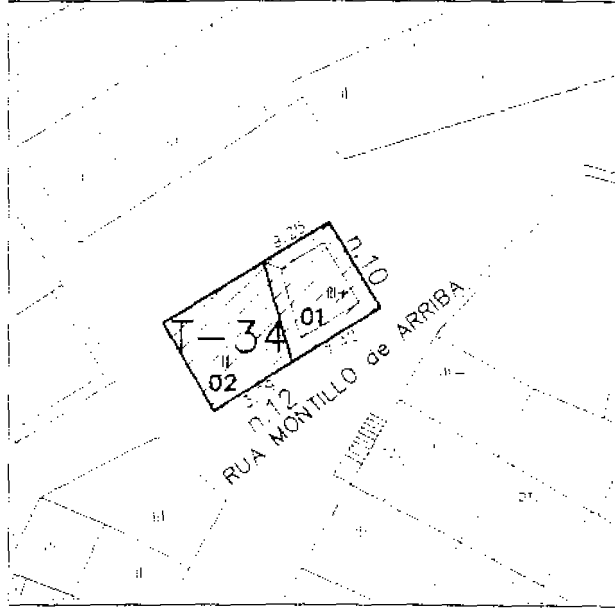
Manzana: T-34 Parcela: 01

Situación: RUA MONTIÑO ARRIBA, 10

E 1/1.000



E 1/500



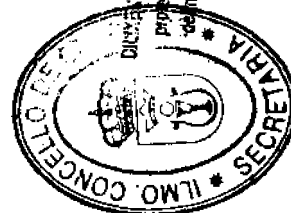
Elemento: **A** Nivel de Protección: **Estructural 1 pl.** Conservación: Buena
Tipología: Vivienda tradicional unifamiliar



Este documento forma parte integrante do plan especial de
protección e ordenación do Casco Histórico de Cambados, aprobado
definitivamente polo pleno da Corporación en sesión do 30-12-1988.
Secretaría Local

Manzana: T-34 Parcela: 01

Elemento: **A**
Nivel Protección: **Estructural 1 pl.**
Tipología: Vivienda tradicional
unifamiliar
Ocupación (m2) 39
Altura (m): 8
Plantas: III
Tipo Cubierta: C
Transformación: Crecimiento de una o más
planta sobre el edificio
original y revoco o
chapado de la fachada
Reestructuración:
Integración: Mala
Antigüedad: De 1.900 a 1.950
Conservación: Buena



DICHA. - O presente documento constituye instrumento de plan especial de
protección e creación de Consejo Regulador de Barrios, aprobado
definitivamente polo pleno da corporación en sesión do 30-12-1999.
O Secretario Actual.

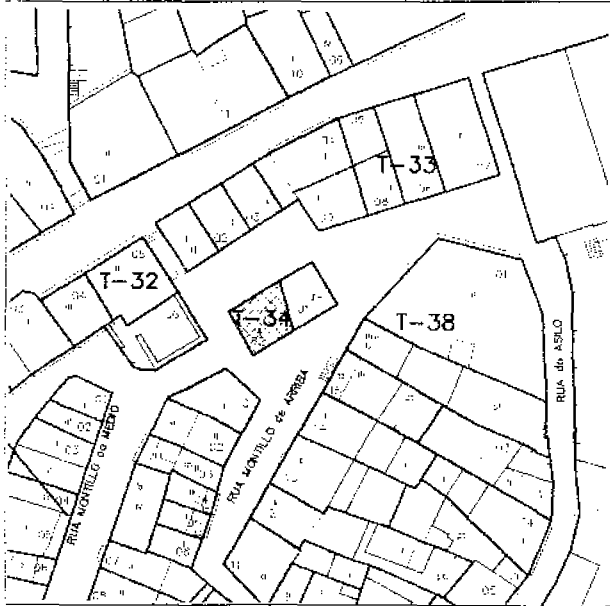
PLAN ESPECIAL DE PROTECCION E ORDENACION DO
CASCO HISTORICO DE CAMBADOS

CATÁLOGO

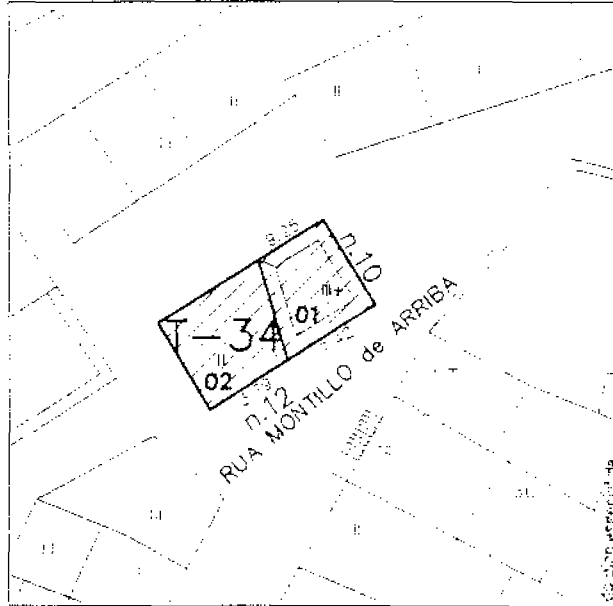
Manzana: T-34 Parcela: 02

Situación: RUA MONTIÑO MEDIO, 1


E 1/1.000




E 1/500



Elemento: **A** Nivel de Protección: **Estructural 2 pl.** Conservación: Buena
Tipología: Vivienda tradicional unifamiliar




Calificación: O presente documento forma parte integrante de alon, expedida de
protección e ordenación do Casco Histórico de Cambados, aprobaada
definitivamente polo pleno da corporación en sesión do 30-12-1999.
O Secretario Asesora.



Manzana: T-34 Parcela: 02

Elemento: **A**
Nivel Protección: **Estructural 2 pl.**
Tipología: Vivienda tradicional
unifamiliar
Ocupación (m2) 46
Altura (m): 3.79
Plantas: II
Tipo Cubierta: C
Transformación:
Reestructuración:
Integración: Buena
Antigüedad: De 1.900 a 1.950
Conservación: Buena



...ENCIA.- O presente documento fue...
...ción e inscripción en el Registro...
...ivamente polo plenario da corporación en sesión do 30-12-1999.
O Secretario Acciá.

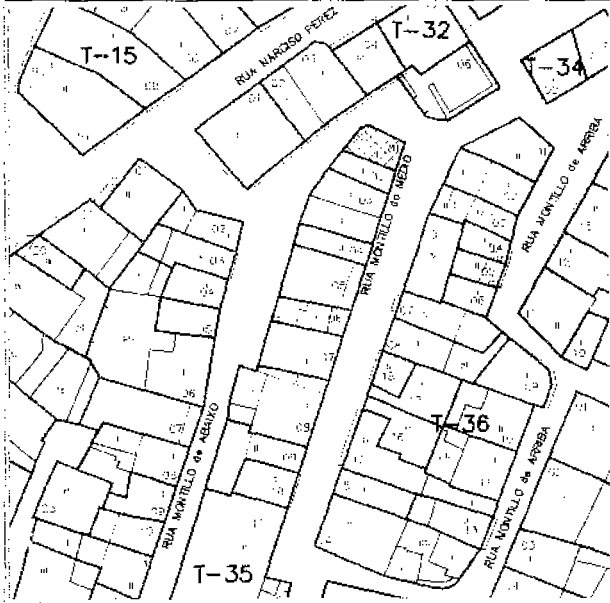
[Handwritten signature]

PLAN ESPECIAL DE PROTECCION E ORDENACION DO
CASCO HISTORICO DE CAMBADOS

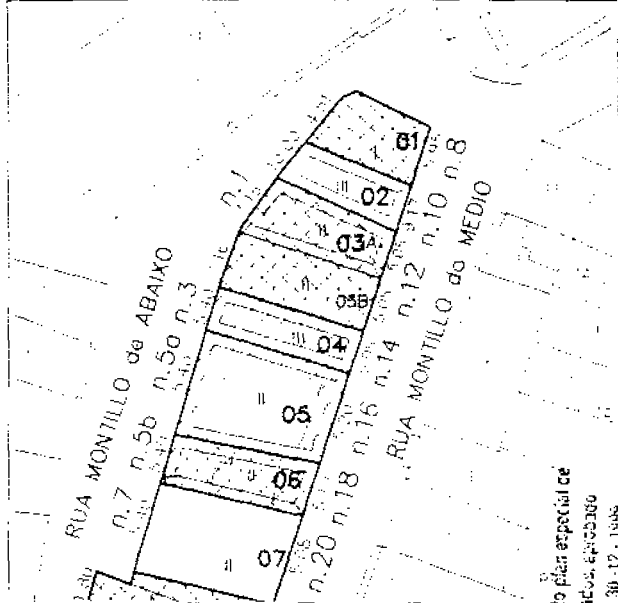
CATÁLOGO

Manzana: T-35 Parcela: 01
Situación: RUA MONTIÑO MEDIO, 8

E 1/1.000



E 1/500



Elemento: **A** Nivel de Protección: **Integral**
Tipología: Vivienda tradicional unifamiliar

Conservación: Normal




DILM...
 O presente documento forma parte integrante do plan especial de
 protección e ordenación do Casco Histórico de Cambados, aprobado
 definitivamente polo plenario da Corporación en sesión do 30-12-1995.
 © Secretario Acatuí.



Manzana: T-35 Parcela: 01

Elemento: **A**
Nivel Protección: **Integral**
Tipología: Vivienda tradicional
unifamiliar
Ocupación (m2) 28
Altura (m): 5.95
Plantas: 1
Tipo Cubierta: C
Transformación:
Reestructuración:
Integración: Buena
Antigüedad: De 1.900 a 1.950
Conservación: Normal



ALCANCE: O presente documento forma parte integrante do plan especial de
protección e ordenación do Concello de Cambados, aprobado
definitivamente polo pleno da corporación en sesión do 30-12-1999.
O Secretario Local.

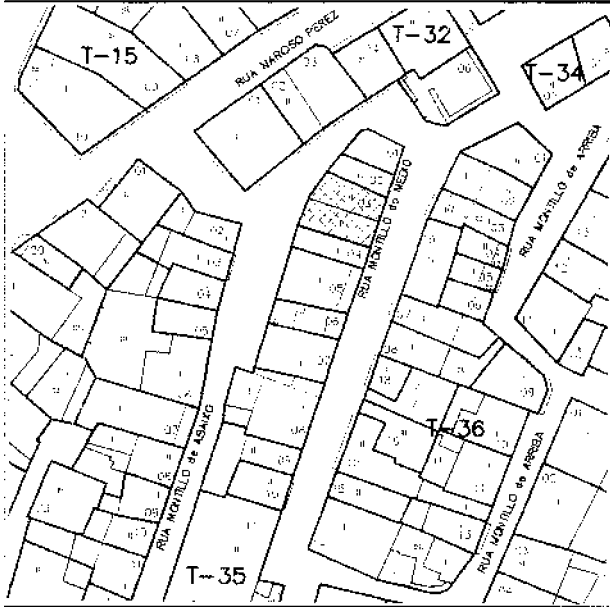
**PLAN ESPECIAL DE PROTECCION E ORDENACION DO
CASCO HISTORICO DE CAMBADOS**

CATÁLOGO

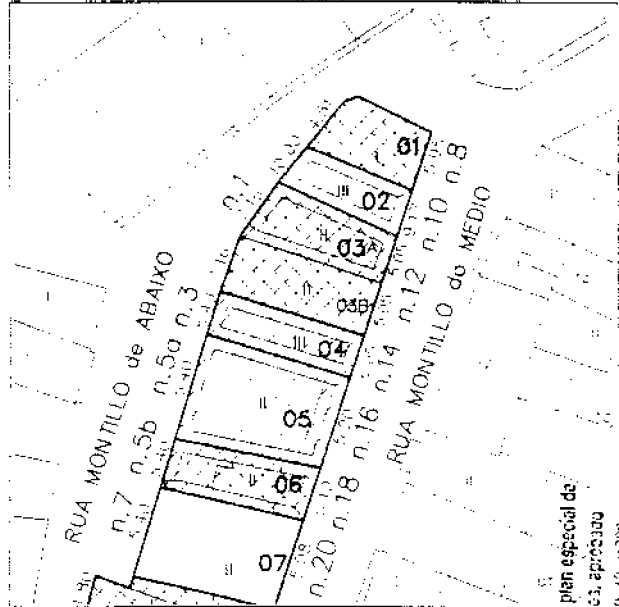
Manzana: **T-35** Parcela: **03**

Situación: **RUA MONTIÑO ABAIXO, 1**

E 1/1.000



E 1/500



Elemento: **A** Nivel de Protección: **Integral**
Tipología: Vivienda tradicional unifamiliar

Conservación: Norma

Elemento: **B** Nivel de Protección: **Integral**
Tipología: Vivienda tradicional unifamiliar

Conservación: Norma



Elemento B parte integrante do plan especial de
 protección e ordenación do casco histórico de Cambados, aprobado
 por Decretal do Consello de Gobernanza do 30-12-1999.
 2000/01/01




Manzana: **T-35** Parcela: **03**

Elemento: **A**
Nivel Protección: **Integral**
Tipología: Vivienda tradicional
unifamiliar
Ocupación (m2) 34
Altura (m): 7.16
Plantas: II
Tipo Cubierta: C
Transformación: Revoco o chapado de la
fachada, tapando la
superficie de piedra original
Reestructuración:
Integración: Normal
Antigüedad: De 1.900 a 1.950
Conservación: Normal

Elemento: **B**
Nivel Protección: **Integral**
Tipología: Vivienda tradicional
unifamiliar
Ocupación (m2) 37
Altura (m):
Plantas: II
Tipo Cubierta: C
Transformación:
Reestructuración:
Integración: Buena
Antigüedad: De 1.900 a 1.950
Conservación: Normal

DUPLICANCIA.- O presente documento forma parte integrante do plan especial de
protección e ordenación do Conxunto Histórico de Cambados, aprobado
definitivamente polo plano da corporación en sesión do 30-12-1999.
O Secretarío Acctal.



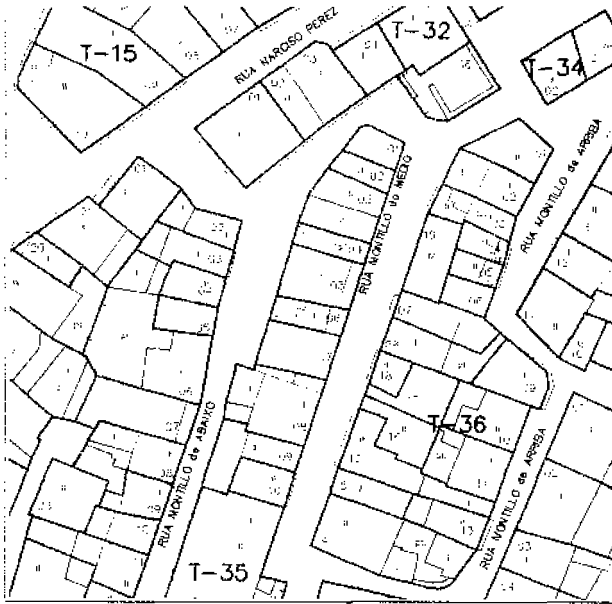
PLAN ESPECIAL DE PROTECCION E ORDENACION DO
CASCO HISTORICO DE CAMBADOS

CATÁLOGO

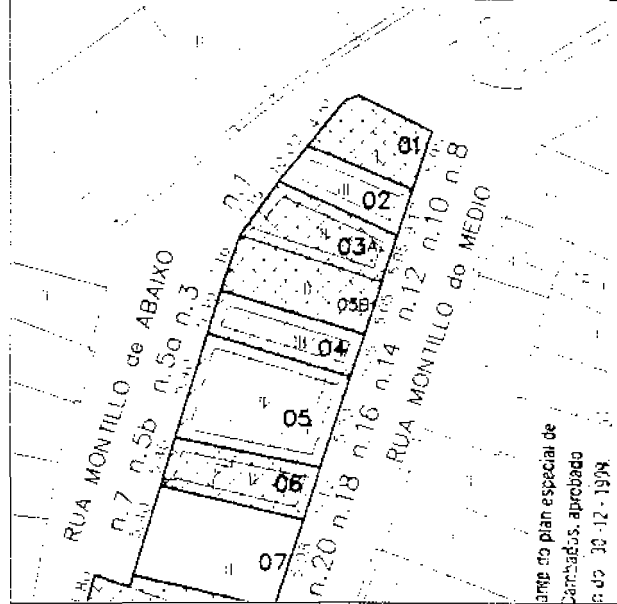
Manzana: T-35 Parcela: 04

Situación: RUA MONTIÑO ABAIXO, 3

E 1/1.000




E 1/500




Elemento: **A** Nivel de Protección: **Estructural 1 pl.** Conservación: **Bueno**
Tipología: Vivienda tradicional unifamiliar



Este documento forma parte integrante do plan especial de protección e ordenación do Casco Histórico de Cambados, aprobado definitivamente polo pleno de Corporación en sesión do 30-12-1994.
Secretaría Municipal



Elemento: **A**
Nivel Protección: **Estructural 1 pl.**
Tipología: Vivienda tradicional unifamiliar
Ocupación (m2) 29
Altura (m): 7.16
Plantas: III
Tipo Cubierta: F
Transformación: Crecimiento de una o más planta sobre el edificio original y revoco o chapado de la fachada
Reestructuración:
Integración: Normal
Antigüedad: De 1.900 a 1.950
Conservación: Buena



RESOLUCIÓN.- O presente documento forma parte integrante do plan especial de protección e ordenación do Conxunto Histórico de Cambados, aprobado definitivamente polo pleno da corporación en sesión do 30-12-1999.
O Secretario Acctal.

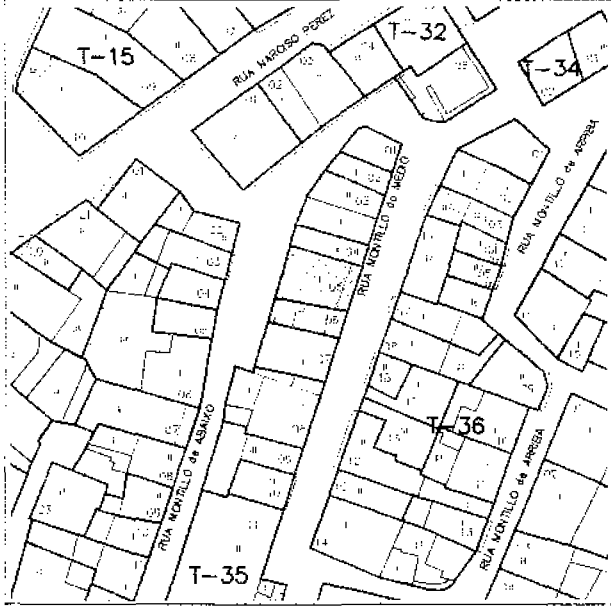
PLAN ESPECIAL DE PROTECCION E ORDENACION DO
CASCO HISTORICO DE CAMBADOS

CATÁLOGO

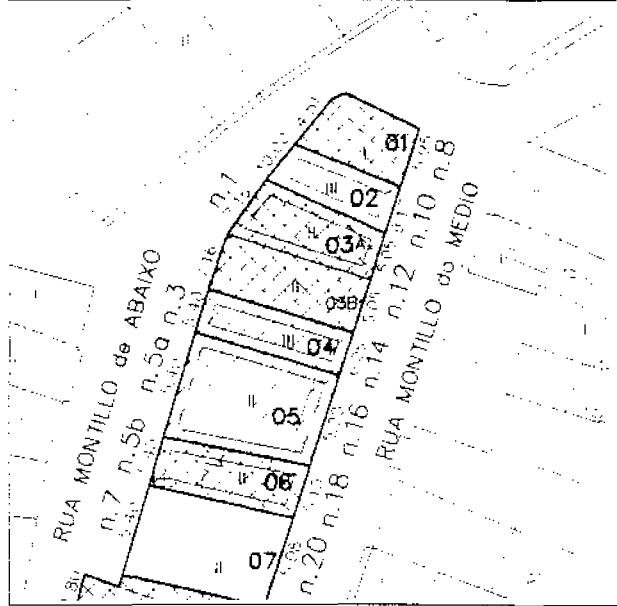
Manzana: T-35 Parcela: 05

Situación: RUA MONTIÑO ABAIXO, 5

E 1/1.000



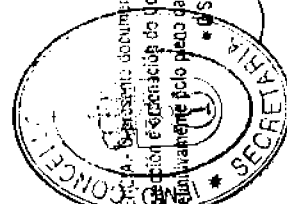
E 1/500




Elemento: **A** Nivel de Protección: **Estructural 1 pl.** Conservación: Buena
Tipología: Vivienda tradicional unifamiliar



Duquesa - Documento formalizado no 10 de 1987 do Plan
de Ordenación do Casco Histórico de Cambados. 24
Revisado polo pleno da corporación en sesión do 30-12-
1987. Secretario Xeral



Elemento: **A**
Nivel Protección: **Estructural 1 pl.**
Tipología: Vivienda tradicional
unifamiliar
Ocupación (m2) 66
Altura (m): 5.4
Plantas: II
Tipo Cubierta: C
Transformación: Revoco o chapado de la
fachada, tapando la
superficie de piedra original
Reestructuración:
Integración: Normal
Antigüedad: De 1.900 a 1.950
Conservación: Buena



O presente documento forma parte integrante do plan especial de
ordenación do Concello Histórico de Cambados, aprobado
unanimemente polo pleno da corporación na sesión do 30-12-1999.
O Secretario/Actal

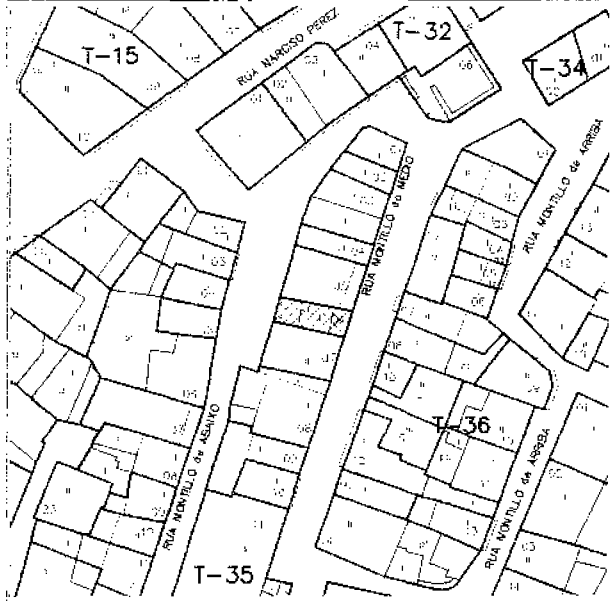
PLAN ESPECIAL DE PROTECCION E ORDENACION DO
CASCO HISTORICO DE CAMBADOS

CATÁLOGO

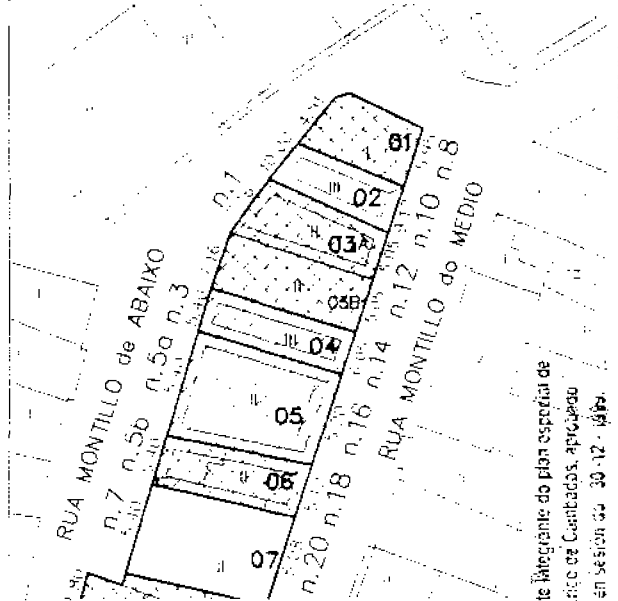
Manzana: T-35 Parcela: 06

Situación: RUA MONTIÑO ABAIXO, 5 B

E 1/1.000



E 1/500

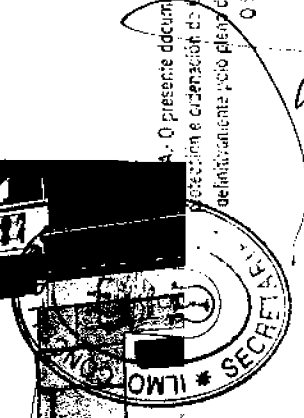


Elemento: **A** Nivel de Protección: **Integral**


Conservación: **Buena**

Tipología: Vivienda tradicional unifamiliar

O presente documento é unha parte integrante do plan especial de
 protección e ordenación do casco histórico de Cambados, aprobado
 definitivamente polo plenario da corporación en sesión do 30-12-1989.
 O Secretario Actual.



Elemento: **A**
Nivel Protección: **Integral**
Tipología: Vivienda tradicional
unifamiliar
Ocupación (m2) 34
Altura (m): 5.4
Plantas: II
Tipo Cubierta: C
Transformación: Crecimiento de una o más
planta sobre el edificio
original y revoco o
chapado de la fachada
Reestructuración:
Integración: Normal
Antigüedad: De 1.900 a 1.950
Conservación: Buena



Se presenta documento forma parte integrante do plan especial de
protección e ordenación do Conxunto Histórico de Cambados, aprobado
definitivamente polo pleno da corporación en sesión do 30-12-1999.
O Secretario Acctal.

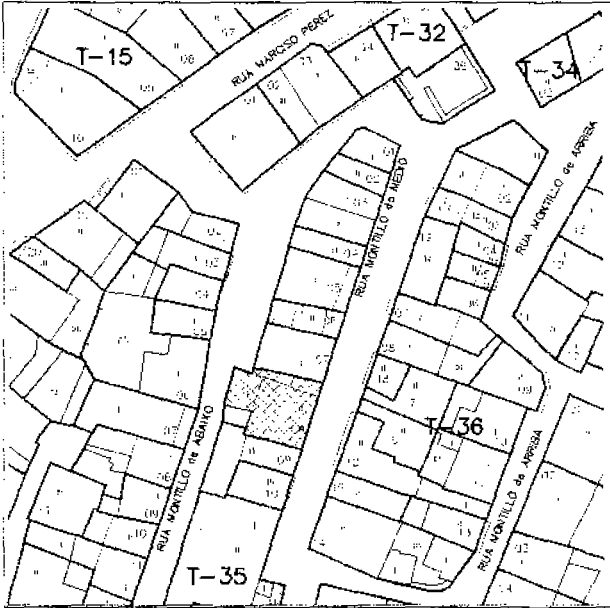
PLAN ESPECIAL DE PROTECCION E ORDENACION DO CASCO HISTORICO DE CAMBADOS

CATÁLOGO

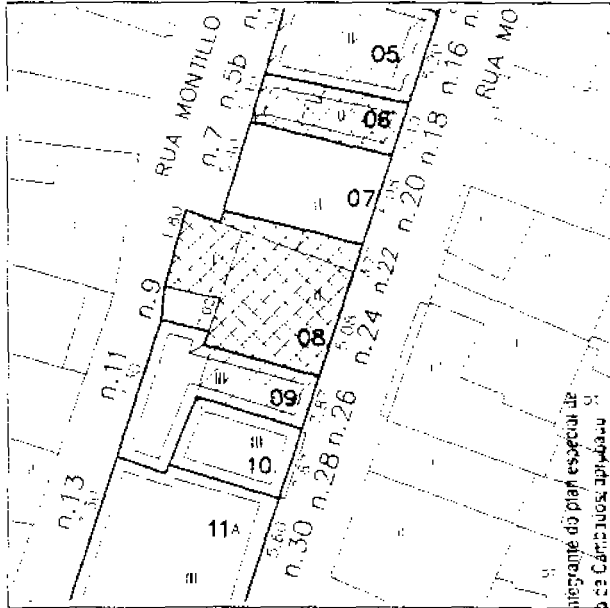
Manzana: T-35 Parcela: 08

Situación: RUA MONTIÑO ABAIXO, 9

E 1/1.000



E 1/500




Elemento: **A** Nivel de Protección: **Integral**
Tipología: Vivienda tradicional unifamiliar

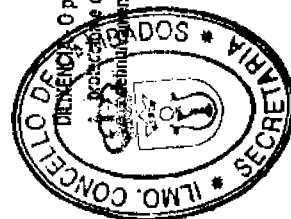
Conservación: Norma



Presenta documento formalmente integrado do plan especial de protección e ordenación do Casco Histórico de Cambados, aprobado definitivamente polo plenario da comisión en sesión do 30-12-1979.
O Secretario Accia.



Elemento: **A**
Nivel Protección: **Integral**
Tipología: Vivienda tradicional
unifamiliar
Ocupación (m2) 100
Altura (m): 5.4
Plantas: II
Tipo Cubierta: C
Transformación: Crecimiento de una o más
plantas sobre el edificio
original
Reestructuración:
Integración: Buena
Antigüedad: De 1.900 a 1.950
Conservación: Normal



O presente documento forma parte integrante do plan especial de
protección e ordenación do Conxunto Histórico de Cambados, aprobado
e publicado no Boletín Oficial do Estado en 30-12-1999.
O Secretario Actual.

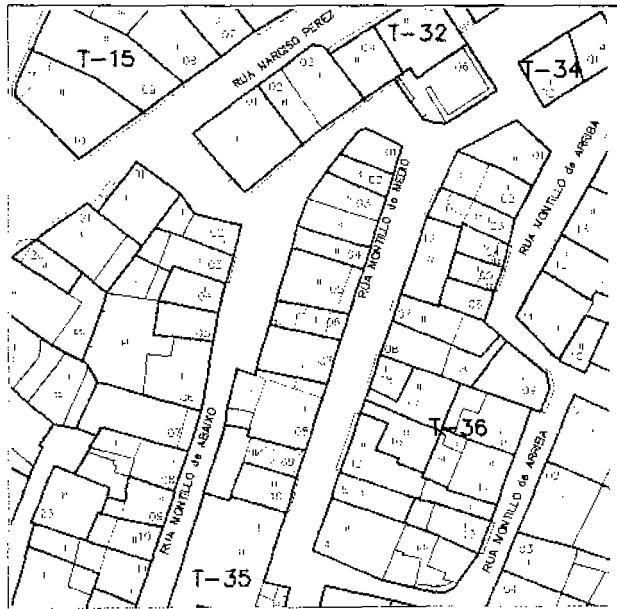
PLAN ESPECIAL DE PROTECCION E ORDENACION DO CASCO HISTORICO DE CAMBADOS

CATÁLOGO

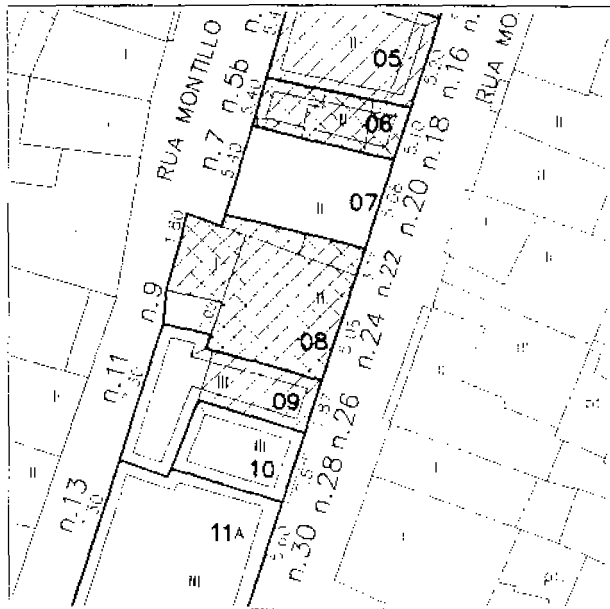
Manzana: T-35 Parcela: 09

Situación: RUA MONTIÑO MEDIO, 26

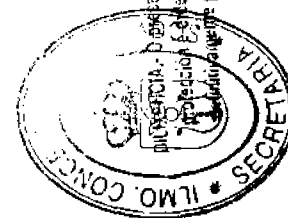
E 1/1.000



E 1/500




Elemento: **A** Nivel de Protección: **Estructural 1 pl.** Conservación: Normal
Tipología: Vivienda tradicional unifamiliar



Este documento forma parte integrante do plan especial de
protección e ordenación do casco histórico de Cambados, aprobado
polo Concelho Municipal de Cambados en sesión do 24 de maio de 1993.
O Secretario Municipal

Elemento: **A**
Nivel Protección: **Estructural 1 pl.**
Tipología: Vivienda tradicional
unifamiliar
Ocupación (m2) 60
Altura (m): 7.02
Plantas: II
Tipo Cubierta: C
Transformación: Crecimiento de una o más
planta sobre el edificio
original y revoco o
chapado de la fachada
Reestructuración:
Integración: Normal
Antigüedad: De 1.950 a 1.980
Conservación: Normal



Este documento forma parte integrante do plan especial de
protección e rehabilitación do Concello de Cambado, aprobado
absolutamente polo pleno da corporación en sesión do 30-12-1989.
O Secretario Añcal.

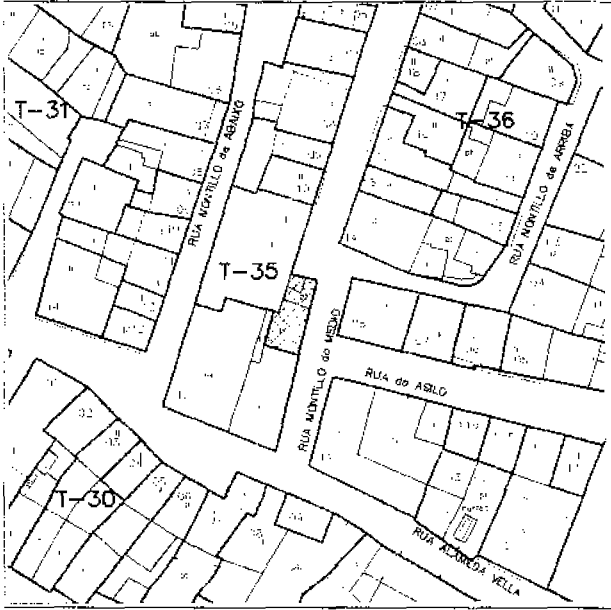
PLAN ESPECIAL DE PROTECCION E ORDENACION DO
CASCO HISTORICO DE CAMBADOS

CATÁLOGO

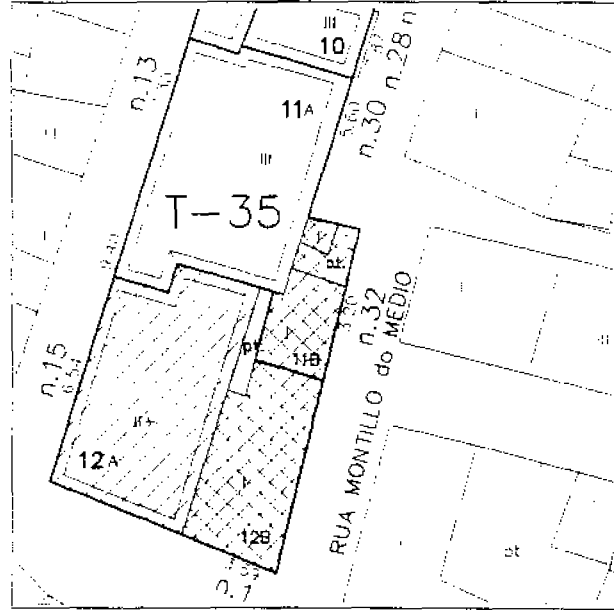
Manzana: T-35 Parcela: 11

Situación: RUA MONTIÑO MEDIO, 32

E 1/1.000



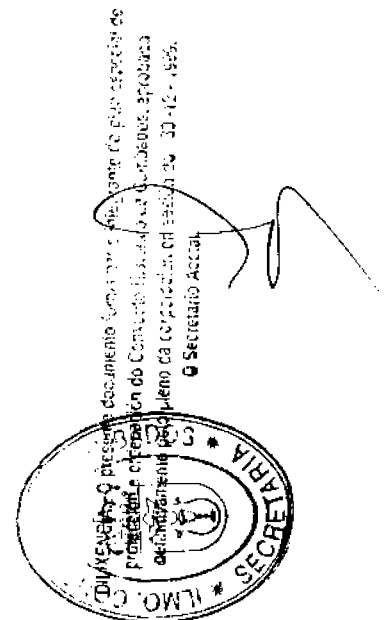
E 1/500



Elemento: **B** Nivel de Protección: **Integral**



Conservación: Normal

Tipología: Galpón auxiliar de 1 planta



Manzana: T-35 Parcela: 11

Elemento: **B**
Nivel Protección: **Integral**
Tipología: Galpón auxiliar de 1 planta
Ocupación (m2) 42
Altura (m):
Plantas: I
Tipo Cubierta: B
Transformación:
Reestructuración:
Integración:
Antigüedad: De 1.900 a 1.950
Conservación: Normal



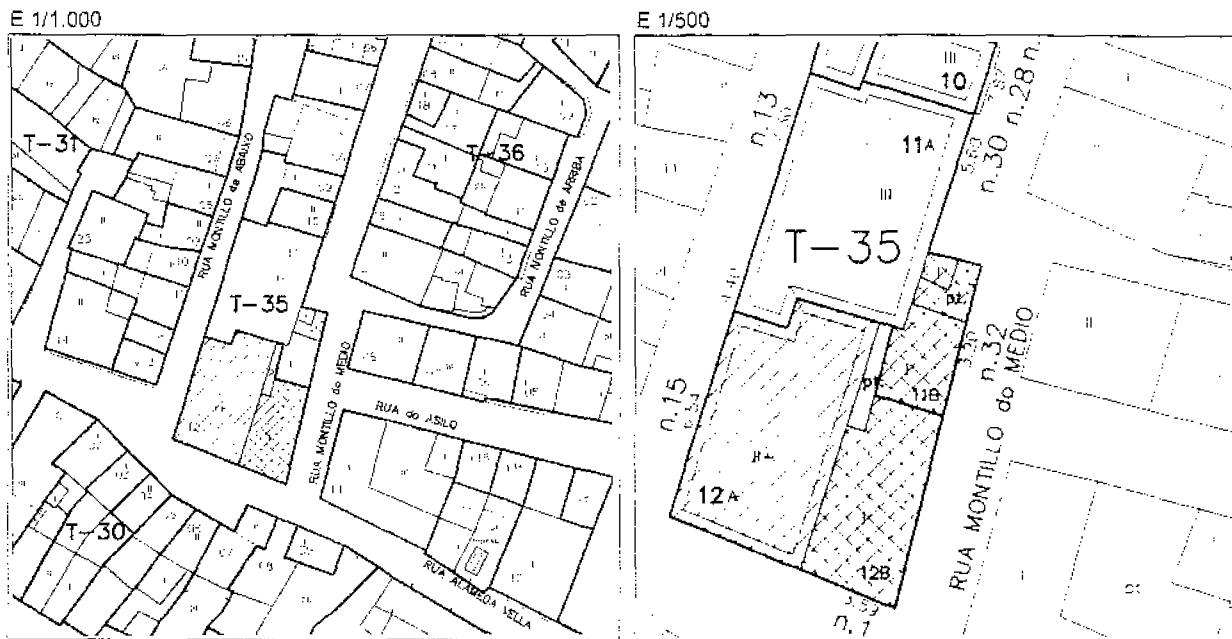
Este documento forma parte integrante de un plan especial de
protección y conservación del patrimonio histórico de Guayama, aprobado
por el pleno de la corporación en sesión de 30-12-1999.
O Secretario Acctal.

PLAN ESPECIAL DE PROTECCION E ORDENACION DO
CASCO HISTORICO DE CAMBADOS

CATÁLOGO

Manzana: T-35 Parcela: 12

Situación: RUA MONTIÑO ABAIXO, 15



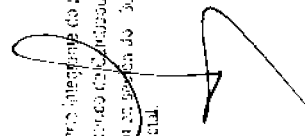
Elemento: **A** Nivel de Protección: **Estructural 1 pl.** Conservación: Buena
Tipología: Vivienda tradicional unifamiliar

Elemento: **B** Nivel de Protección: **Integral** Conservación: Normal
Tipología: Galpón auxiliar de 1 planta




SECRETARIA
ILMO. CONCELHO MUNICIPAL
SECRETARIA

Presento o presente documento como parte integrante do Plan Especial de Protección e Ordenación do Casco Histórico de Cambados, aprobada definitivamente polo pleno da corporación en sesión do 30-12-1985
O Secretario Actual



Elemento: **A**
Nivel Protección: **Estructural 1 pl.**
Tipología: Vivienda tradicional unifamiliar
Ocupación (m2) 154
Altura (m): 6.54
Plantas: II
Tipo Cubierta: C
Transformación: Crecimiento de una o más planta sobre el edificio original y revoco o chapado de la fachada
Reestructuración:
Integración: Buena
Antigüedad: De 1.900 a 1.950
Conservación: Buena

Elemento: **B**
Nivel Protección: **Integral**
Tipología: Galpón auxiliar de 1 planta
Ocupación (m2) 76
Altura (m):
Plantas: I
Tipo Cubierta: B
Transformación:
Reestructuración:
Integración:
Antigüedad: De 1.900 a 1.950
Conservación: Normal



...integrante do plan especial de
...da Cambados, aprobado
... 30-12-1998.
... Secretario Acdd.

[Handwritten signature]

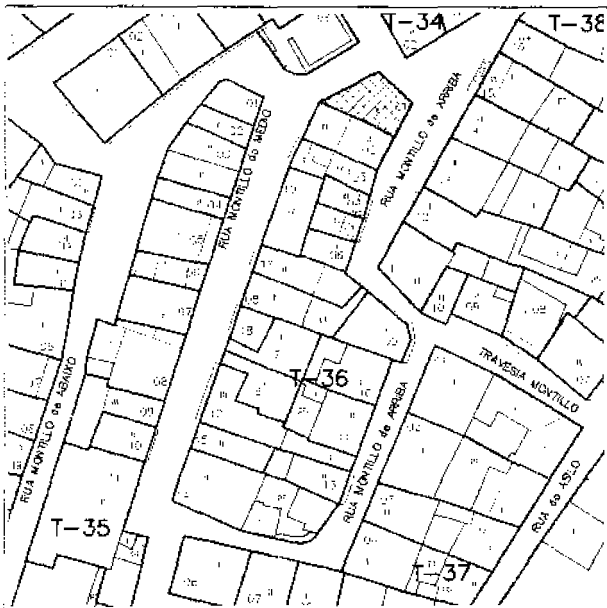
PLAN ESPECIAL DE PROTECCION E ORDENACION DO CASCO HISTORICO DE CAMBADOS

CATÁLOGO

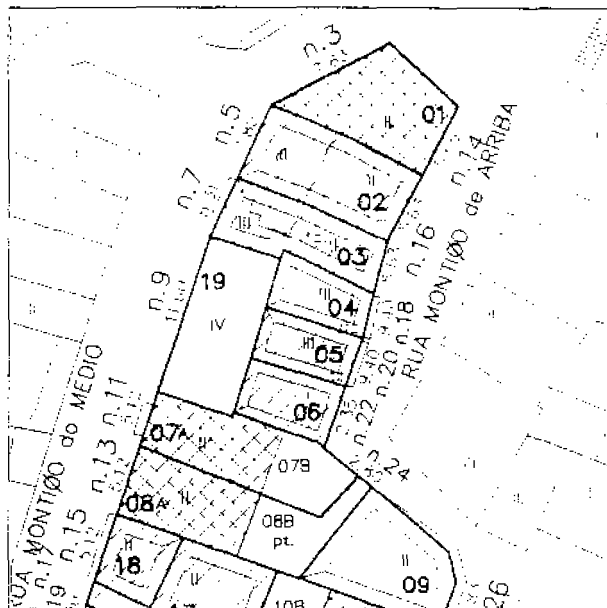
Manzana: T-36 Parcela: 01

Situación: RUA MONTIÑO ARRIBA, 14

E 1/1.000



E 1/500




Elemento: **A** Nivel de Protección: **Integral**
Tipología: Vivienda tradicional unifamiliar

Conservación: Buena




...ante o Plan Especial de
... do casco histórico de Cambados, de 2006, no
... de aprobación en sesión do 10-11-2006.
Secretaría Activa.



Manzana: T-36 Parcela: 01

Elemento: **A**
Nivel Protección: **Integral**
Tipología: Vivienda tradicional
unifamiliar
Ocupación (m2) 52
Altura (m): 6.73
Plantas: II
Tipo Cubierta: C
Transformación:
Reestructuración:
Integración: Buena
Antigüedad: De 1.900 a 1.950
Conservación: Buena



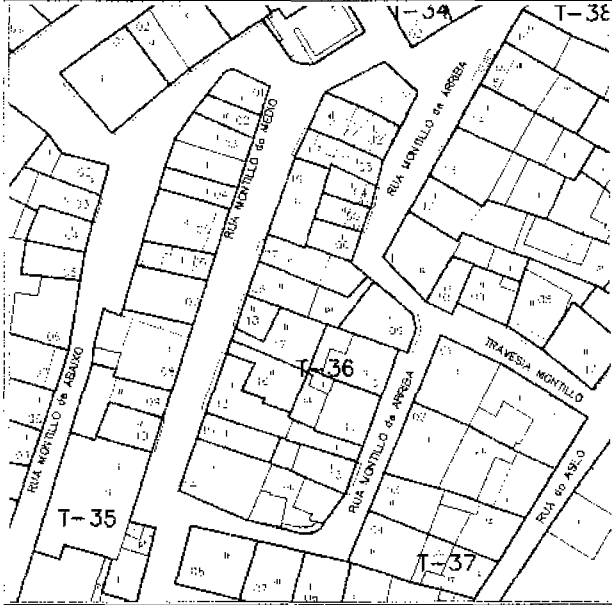
PLAN ESPECIAL DE PROTECCION E ORDENACION DO
CASCO HISTORICO DE CAMBADOS

CATÁLOGO

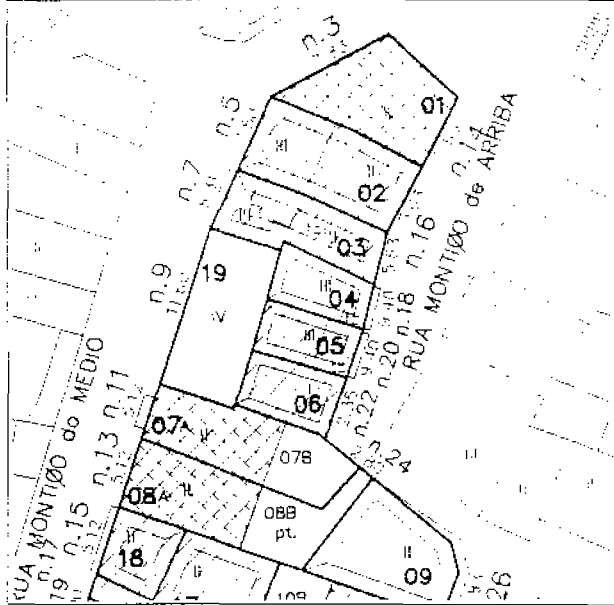
Manzana: T-36 Parcela: 02

Situación: RUA MONTIÑO MEDIO, 5

E 1/1.000



E 1/500



Elemento: A Nivel de Protección: Estructural 1 pl. Conservación: Mala
Tipología: Vivienda tradicional unifamiliar




O presente documento forma parte integrante do plan especial de
protección e ordenación do Casco Histórico de Cambados, aprobado
administrativamente polo pleno da corporación municipal en 30-10-1999.



Manzana: T-36 Parcela: 02

Elemento: **A**
Nivel Protección: **Estructural 1 pl.**
Tipología: Vivienda tradicional
unifamiliar
Ocupación (m2) 55
Altura (m): 7.8
Plantas: II
Tipo Cubierta: C
Transformación: Revoco o chapado de la
fachada, tapando la
superficie de piedra original
Reestructuración:
Integración: Normal
Antigüedad: De 1.900 a 1.950
Conservación: Mala



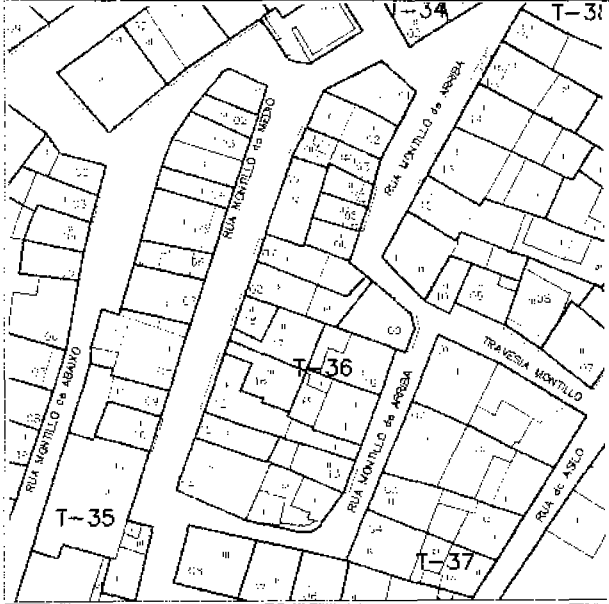
SECRETARIA - O presente documento forma parte integrante do plan especial de
protección e ordenación do Conxunto Histórico de Cambas, aprobado
previamente polo pleno da corporación en sesión do 30-12-1999.
O Secretario Actal.

PLAN ESPECIAL DE PROTECCION E ORDENACION DO
CASCO HISTORICO DE CAMBADOS

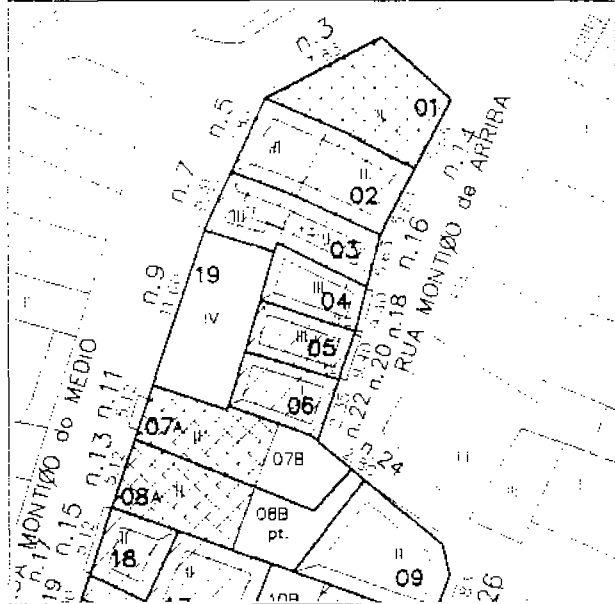
CATÁLOGO

Manzana: T-36 Parcela: 03
Situación: RUA MONTIÑO MEDIO, 7

E 1/1.000



E 1/500



Elemento: **A** Nivel de Protección: **Estructural 1 pl.** Conservación: Buena
Tipología: Vivienda tradicional unifamiliar

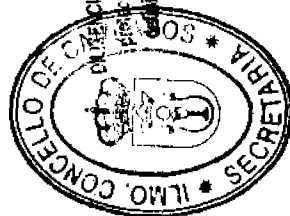


SECRETARÍA DE VIVIENDA - O presente documento forma parte integrante do plan especial de protección e ordenación do Casco Histórico de Cambados, aprobado definitivamente polo pleno da corporación en sesión do 29-12-1995.



Elemento: **A**
Nivel Protección: **Estructural 1 pl.**
Tipología: Vivienda tradicional unifamiliar
Ocupación (m2) 40
Altura (m): 8.31
Plantas: II
Tipo Cubierta: C
Transformación: Revoco o chapado de la fachada, tapando la superficie de piedra original
Reestructuración:
Integración: Normal
Antigüedad: De 1.950 a 1.980
Conservación: Buena

El presente documento forma parte integrante de plan especial de
ordenación y urbanización de la zona de Chambrados, aprobado
por el Ayuntamiento de Chambrados el día 30-12-1999.
Elaborado por el Sr. Secretario Social.



[Handwritten signature]

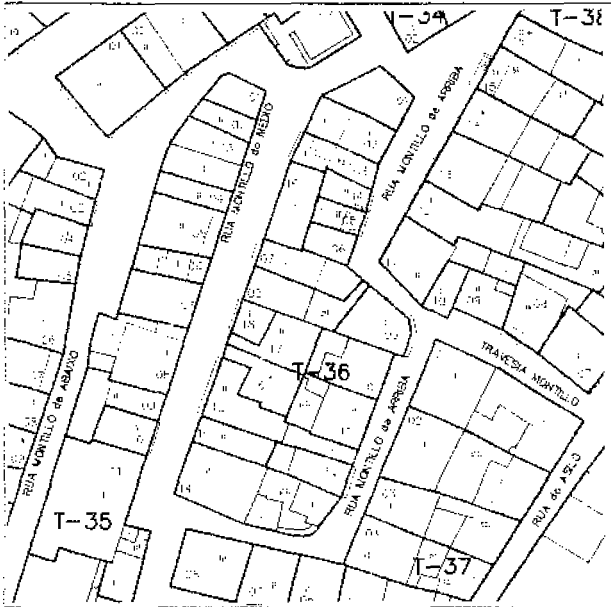
PLAN ESPECIAL DE PROTECCION E ORDENACION DO CASCO HISTORICO DE CAMBADOS

CATÁLOGO

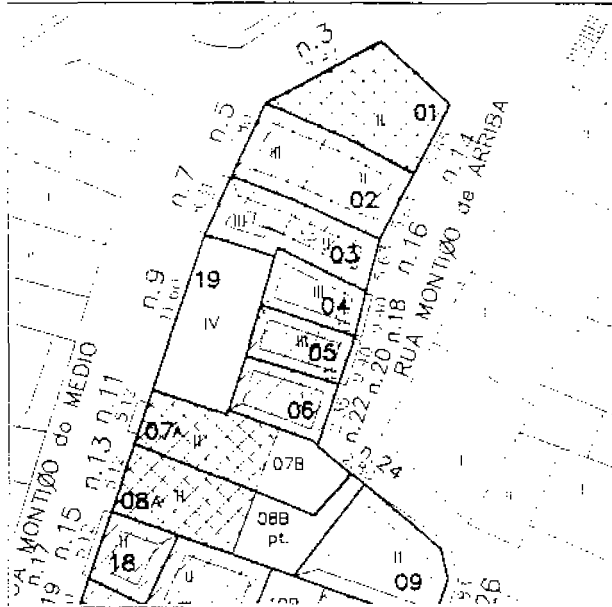
Manzana: T-36 Parcela: 05

Situación: RUA MONTIÑO ARRIBA, 20

E 1/1.000



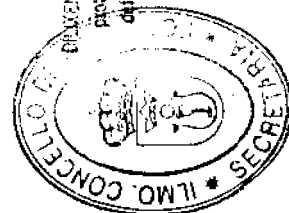
E 1/500



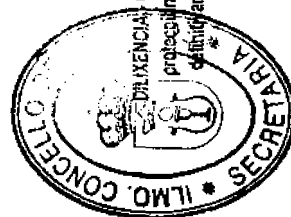
Elemento: **A** Nivel de Protección: **Estructural 1 pl.** Conservación: Mala
Tipología: Vivienda tradicional unifamiliar



EXPLICACIÓN - O presente documento forma parte integrante do plan especial de protección e ordenación do Casco Histórico de Cambados, aprobado definitivamente polo pleno da corporación en sesión do 30-12-1994.
Secretaría Adjunta



Elemento: **A**
Nivel Protección: **Estructural 1 pl.**
Tipología: Vivienda tradicional
unifamiliar
Ocupación (m2) 23
Altura (m): 9.4
Plantas: III
Tipo Cubierta: C
Transformación: Crecimiento de una o más
planta sobre el edificio
original y revoco o
chapado de la fachada
Reestructuración:
Integración: Normal
Antigüedad:
Conservación: Mala



ILMENCIAL O preserue documento e información sobre o patrimonio, o de
protección e ordenación do Concello de Lugo, Galicia, aplicado
efectivamente polo pleno da corporación en sesión do 30-12-1999.
O Secretario Acctal.

[Handwritten signature]