

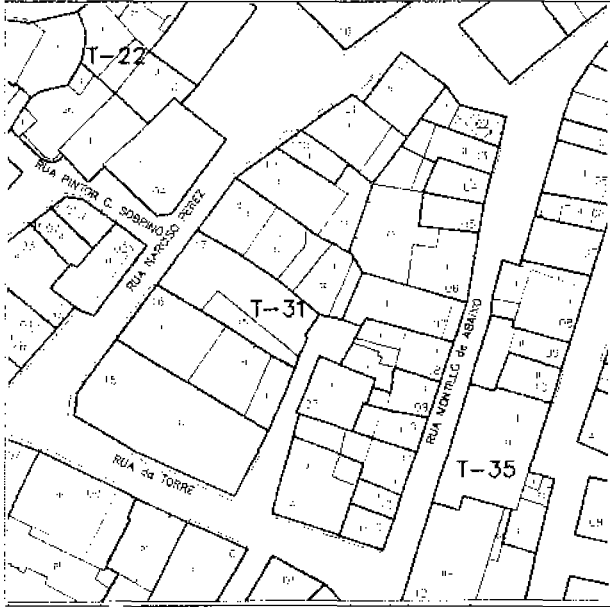
PLAN ESPECIAL DE PROTECCION E ORDENACION DO
CASCO HISTORICO DE CAMBADOS

CATÁLOGO

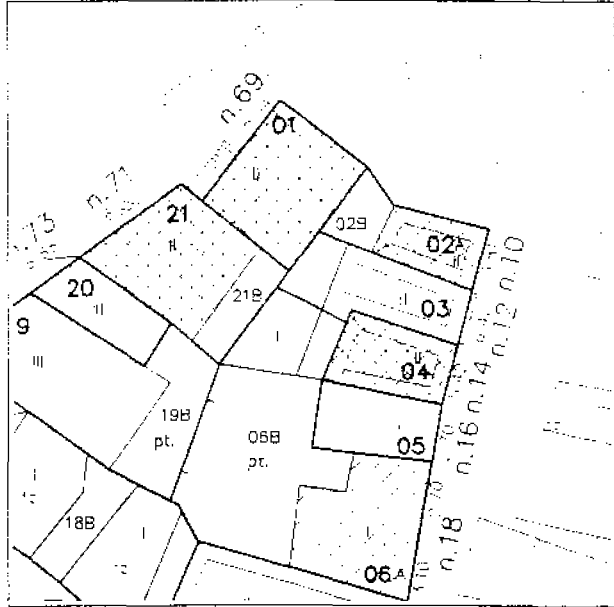
Manzana: T-31 Parcela: 02

Situación: RUA MONTIÑO ABAIXO, 10

E 1/1.000




E 1/500

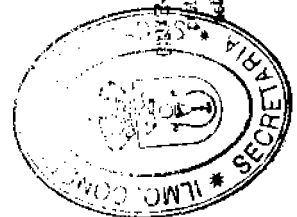



Elemento: **A** Nivel de Protección: **Integral**
Tipología: Vivienda tradicional unifamiliar

Conservación: Mala




SECRETARIA * ILMC. CONSERVACION *
O presente documento forma parte integrante do plan especial de
proteccion e ordenacion do casco historico de Cambados, aprobado
por o concello de Cambados o 30-12-1999.
Elaborado para o plan de conservacion do casco do
Secretario de Cultura



Manzana: T-31 Parcela: 02

Elemento: **A**
Nivel Protección: **Integral**
Tipología: Vivienda tradicional
unifamiliar
Ocupación (m2) 25
Altura (m): 3.81
Plantas: II
Tipo Cubierta: C
Transformación: Revoco o chapado de la
fachada, tapando la
superficie de piedra original
Reestructuración:
Integración:
Antigüedad: De 1.700 a 1.900
Conservación: Mala



O presente documento forma parte integrante del plan especial de
propiedad e ordenación del Centro Histórico de Camados, aprobado
definitivamente por el pleno de corporación en sesión de 30-12-1999.
O Secretario Acctal.

[Handwritten signature]

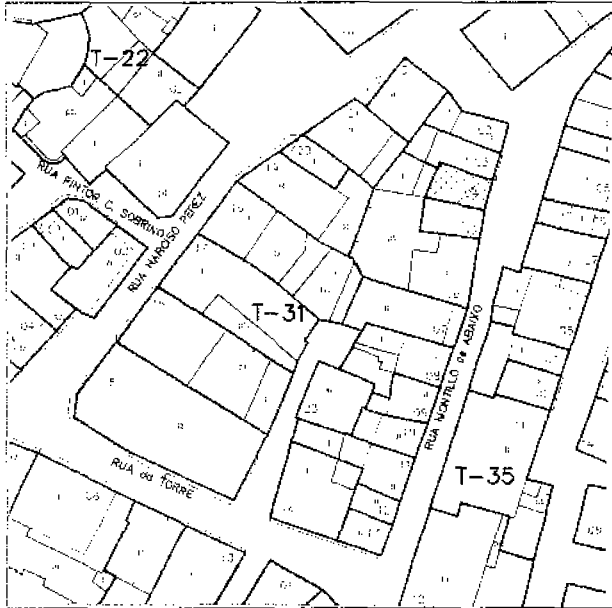
PLAN ESPECIAL DE PROTECCION E ORDENACION DO
CASCO HISTORICO DE CAMBADOS

CATÁLOGO

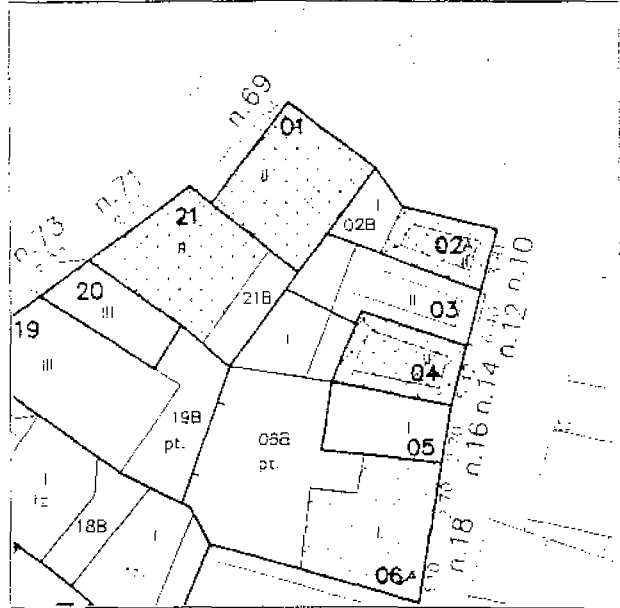
Manzana: T-31 Parcela: 04

Situación: RUA MONTIÑO ABAIXO, 14

E 1/1.000



E 1/500



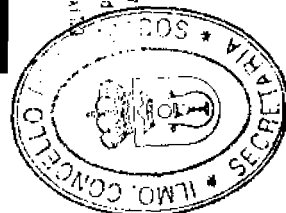
Elemento: **A** Nivel de Protección: **Integral**

Conservación: Buena

Tipología: Vivienda tradicional unifamiliar




VIVENDA - O presente documento forma parte integrante do plan especial de
protección e ordenación do Casco Histórico de Cambados, aprobado
definitivamente polo pleno da corporación en sesión do 30-12-1999.
O Secretario Acatá.



Manzana: **T-31** Parcela: **04**

Elemento: **A**
Nivel Protección: **Integral**
Tipología: Vivienda tradicional
unifamiliar
Ocupación (m2) 35
Altura (m): 5.42
Plantas: II
Tipo Cubierta: C
Transformación: Revoco o chapado de la
fachada, tapando la
superficie de piedra original
Reestructuración:
Integración:
Antigüedad: De 1.900 a 1.950
Conservación: Buena



DILIXENCIA.- O presente documento forma parte integrante do plan especial de
protección e conservación do Casarío Histórico de Cambados, aprobado
unanimemente pola pleno da Corporación en sesión do 30-12-1998.
O Secretario Acctal.

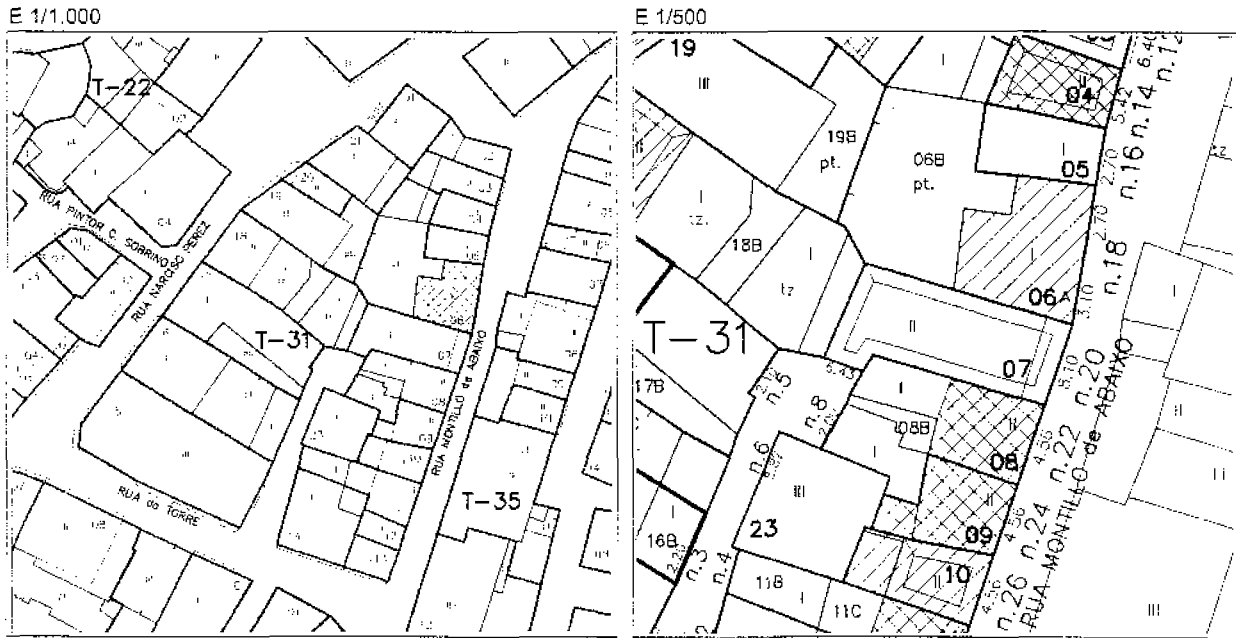
A handwritten signature or mark, possibly a stylized 'A' or similar character, written in black ink.

PLAN ESPECIAL DE PROTECCION E ORDENACION DO
CASCO HISTORICO DE CAMBADOS

CATÁLOGO

Manzana: T-31 Parcela: 06


Situación: RUA MONTIÑO ABAIXO, 18



Elemento: **A** Nivel de Protección: **Estructural 2 pl.** Conservación: Normal
Tipología: Galpón auxiliar de 1 planta




DILIGENCIA: O presente documento forma parte integrante do plan especial de
protección e ordenación do Casco do Barrio de Cambados, aprobado
estipulado no plan especial de ordenación do casco do 30-12-1994.
Secretaría Xeral



Manzana: T-31 Parcela: 06

Elemento: **A**
Nivel Protección: **Estructural 2 pl.**
Tipología: Gaipón auxiliar de 1 planta
Ocupación (m2) 63
Altura (m): 3.1
Plantas: II
Tipo Cubierta: C
Transformación:
Reestructuración:
Integración:
Antigüedad: De 1.700 a 1.900
Conservación: Normal

EXHIBICIÓN - O presente documento forma parte integrante de una expediente de
protección e intervención del patrimonio histórico de Canarias, aprobado
debidamente para pleno de corporación en sesión de 30-12-1999.
O Secretario Actral.



PLAN ESPECIAL DE PROTECCION E ORDENACION DO
CASCO HISTORICO DE CAMBADOS

CATÁLOGO

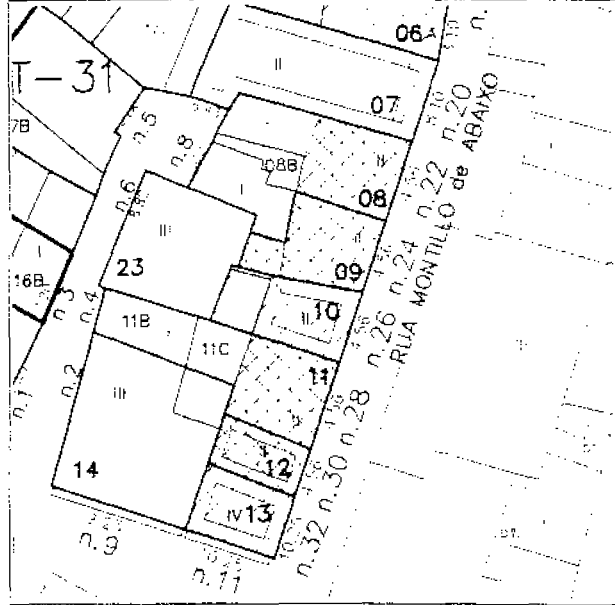
Manzana: T-31 Parcela: 08

Situación: RUA MONTIÑO ABAIXO, 22

E 1/1.000



E 1/500



Elemento: **A** Nivel de Protección: **Integral**

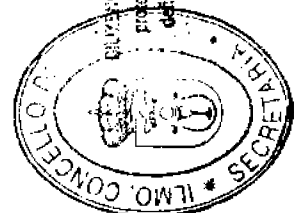
Conservación: Normal

Tipología: Vivienda tradicional unifamiliar




ELABORADO: O presente documento foi elaborado polo Servizo de Planificación, Ordenación e Conservación do Casco Histórico do Concello de Cambados, en cumprimento do artigo 30.12 da Lei 30/1999, de 8 de Decembro, do Sistema de Información Xeral do Estado.

O Secretario Adjunto



Manzana: T-31 Parcela: 08

Elemento: **A**
Nivel Protección: **Integral**
Tipología: Vivienda tradicional
unifamiliar
Ocupación (m2) 34
Altura (m): 4.56
Plantas: II
Tipo Cubierta: C
Transformación:
Reestructuración:
Integración: Buena
Antigüedad: De 1.900 a 1.950
Conservación: Normal



RESOLUCIÓN.- O presente documento forma parte integrante do plan especial de
protección e ordenación do Conxunto Histórico de Cambados, aprobado
esivamente polo plenario da corporación en sesión do 30-12-1999.
O Secretario Acctal.

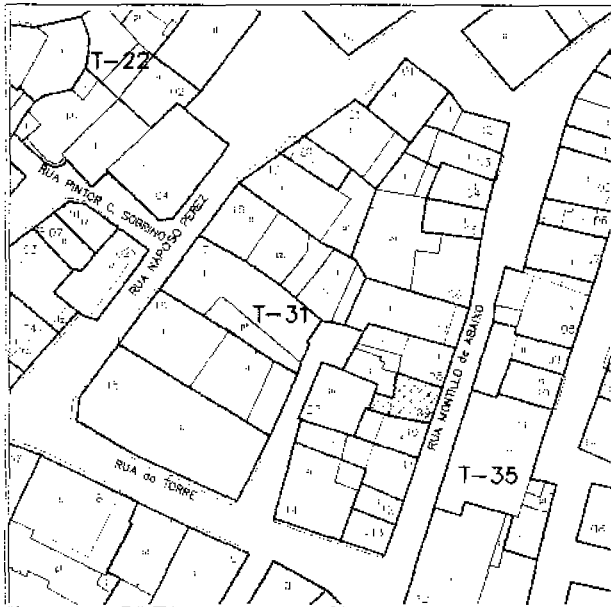
PLAN ESPECIAL DE PROTECCION E ORDENACION DO
CASCO HISTORICO DE CAMBADOS

CATÁLOGO

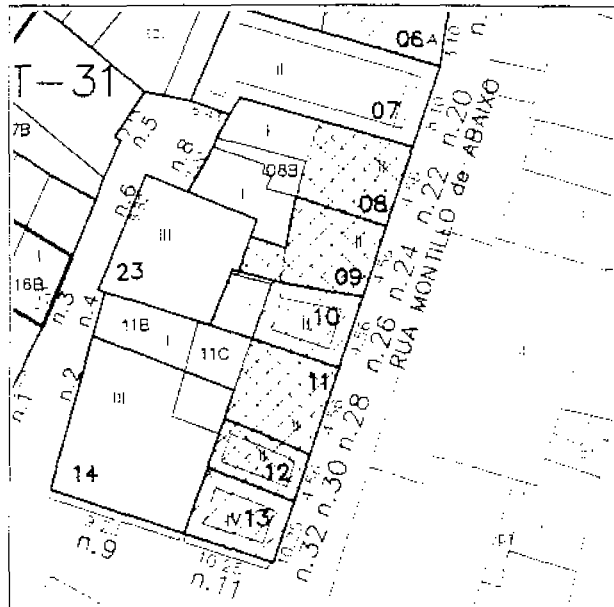
Manzana: T-31 Parcela: 09

Situación: RUA MONTIÑO ABAIXO, 24

E 1/1.000



E 1/500



Elemento: **A** Nivel de Protección: **Integral**

Conservación: Normal

Tipología: Vivienda tradicional unifamiliar




ATENCIÓN: O presente documento forma parte integrante do plan especial de
protección e ordenación do Casco Histórico de Cambados, aprobado
relativamente polo plenario do concello de Cambados en sesión do 30-12-1994
e publicado Activo.



Manzana: T-31 Parcela: 09

Elemento: **A**
Nivel Protección: **Integral**
Tipología: Vivienda tradicional
unifamiliar
Ocupación (m2) 31
Altura (m): 4.56
Plantas: II
Tipo Cubierta: C
Transformación:
Reestructuración:
Integración: Buena
Antigüedad: De 1.900 a 1.950
Conservación: Normal

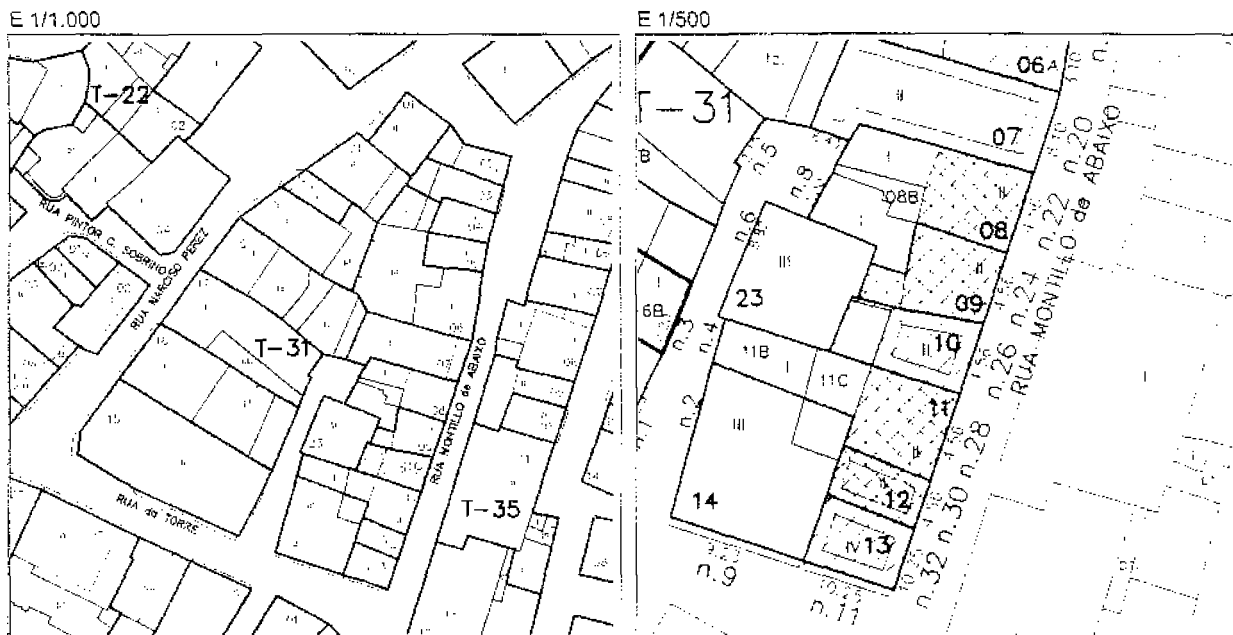


RESOLUCIÓN.- O presente documento forma parte integrante do plan especial de protección e ordenación do Concello de Decimas de Ourense, aprobado definitivamente polo pleno da corporación en sesión do 30-12-1999.
O Secretario Xeral.

PLAN ESPECIAL DE PROTECCION E ORDENACION DO
CASCO HISTORICO DE CAMBADOS

CATÁLOGO

Manzana: T-31 Parcela: 10
Situación: RUA MONTIÑO ABAIXO, 26



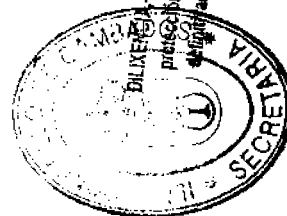
Elemento: **A** Nivel de Protección: **Estructural 2 pl.** Conservación:
Tipología: Vivienda tradicional unifamiliar



DILIXENCIA. O presente documento forma parte integrante do plan especial de
protección e ordenación do Casco Histórico de Cambados, aprobado
definitivamente polo pleno da corporación en sesión do 30-12-1996
© Secretaría Xeral.

Manzana: T-31 Parcela: 10

Elemento: **A**
Nivel Protección: **Estructural 2 pl.**
Tipología: Vivienda tradicional
unifamiliar
Ocupación (m2) 26
Altura (m): 4.56
Plantas: III
Tipo Cubierta: F
Transformación: Crecimiento de una o más
planta sobre el edificio
original y revoco o
chapado de la fachada
Reestructuración:
Integración:
Antigüedad: De 1.700 a 1.900
Conservación:



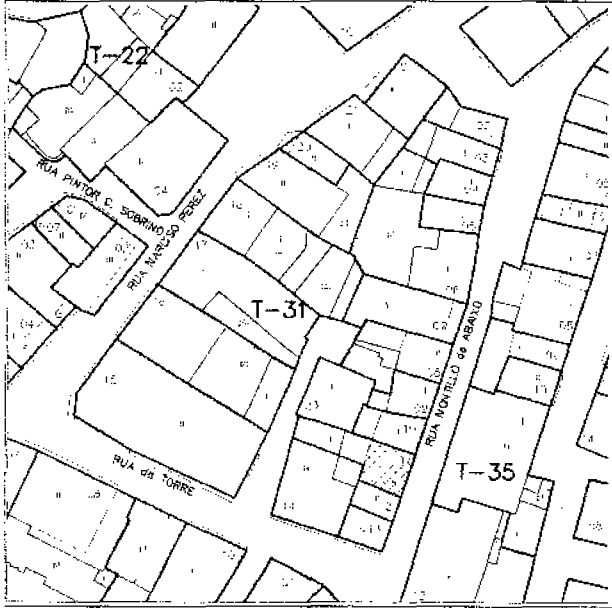
DILIGENCIA: O presente documento forma parte del expediente de
prescripción e extinción de dominio
delegado por el Poder Judicial
de la Nación y es
firmado por el Sr. Secretario de Cultura y Patrimonio
en cumplimiento de lo establecido en el artículo 100 del
Decreto 10.000 de 2003.
O Secretario Actal.
30-12-2009.

**PLAN ESPECIAL DE PROTECCION E ORDENACION DO
CASCO HISTORICO DE CAMBADOS**

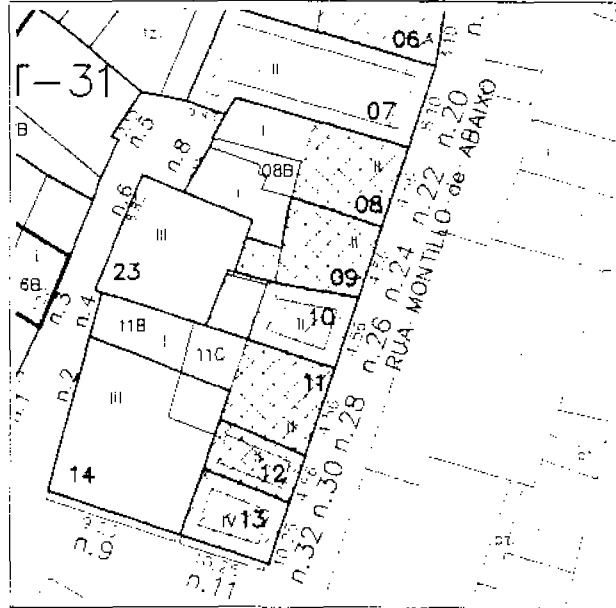
CATÁLOGO

Manzana: **T-31** Parcela: **11**
Situación: **RUA MONTIÑO ABAIXO, 28**

E 1/1.000




E 1/500



Elemento: **A** Nivel de Protección: **Integral** Conservación:
Tipología: Vivienda tradicional unifamiliar



PHINENCIA - O presente documento forma parte integrante do plan especial de protección e ordenación do Casco Histórico de Cambados, aprobado definitivamente polo pleno de corporación en sesión do 29-12-1999.
Secretaría Actral



Manzana: T-31 Parcela: 11

Elemento: **A**
Nivel Protección: **Integral**
Tipología: Vivienda tradicional unifamiliar
Ocupación (m2) 35
Altura (m): 4.56
Plantas: II
Tipo Cubierta: C
Transformación: Crecimiento de una o más plantas sobre el edificio original
Reestructuración:
Integración: Buena
Antigüedad: De 1.700 a 1.900
Conservación:



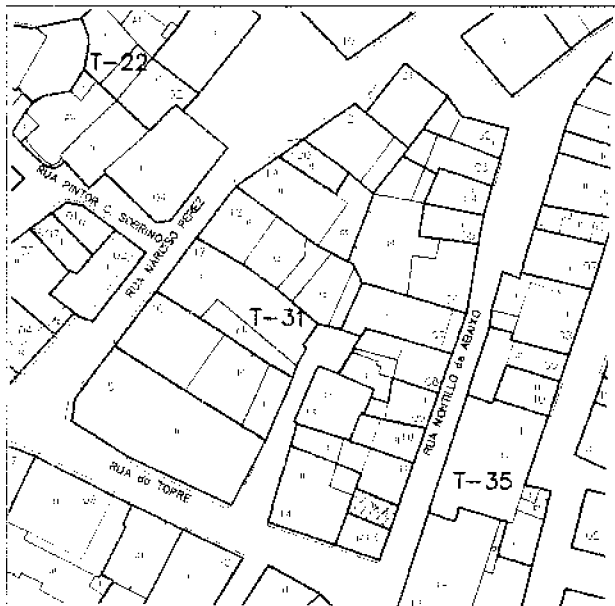
EXHIBICIÓN. - O presente documento é un parte presentado do plan de
protección e intervención do Conxunto Histórico-Artístico de Cambados, aprobado
definitivamente polo pleno da corporación en sesión de 20-12-1991.
O Secretario Acctal.

PLAN ESPECIAL DE PROTECCION E ORDENACION DO CASCO HISTORICO DE CAMBADOS

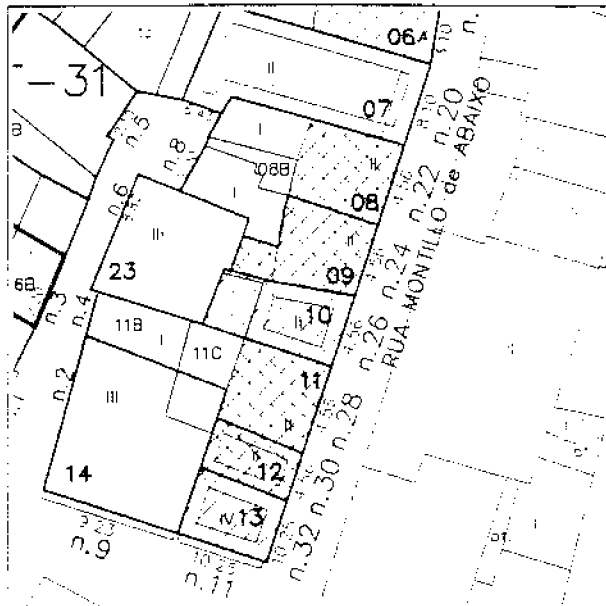
CATÁLOGO

Manzana: T-31 Parcela: 12
Situación: RUA MONTIÑO ABAIXO, 30

E 1/1.000




E 1/500



Elemento: **A** Nivel de Protección: **Integral** Conservación: Normal
Tipología: Vivienda tradicional unifamiliar




Dilixencia: O presente documento forma parte integrante do plan especial de protección e ordenación do Casco Histórico de Cambados, aprobado oficialmente polo pleno da corporación en sesión de 30 de maio de 1989.
O Secretario Afect.



Manzana: T-31 Parcela: 12

Elemento: **A**
Nivel Protección: **Integral**
Tipología: Vivienda tradicional
unifamiliar
Ocupación (m2) 21
Altura (m): 4.56
Plantas: II
Tipo Cubierta: C
Transformación: Revoco o chapado de la
fachada, tapando la
superficie de piedra original
Reestructuración:
Integración:
Antigüedad: De 1.900 a 1.950
Conservación: Normal



Se ha aprobado el presente expediente de declaración de Bien de Interés Cultural, en virtud de la propuesta de la Comisión de Patrimonio Cultural y Monumental, aprobada por el Pleno del Ayuntamiento de Cambados, en sesión de 30-12-1999.
O Secretario Acciaal.

PLAN ESPECIAL DE PROTECCION E ORDENACION DO
CASCO HISTORICO DE CAMBADOS

CATÁLOGO

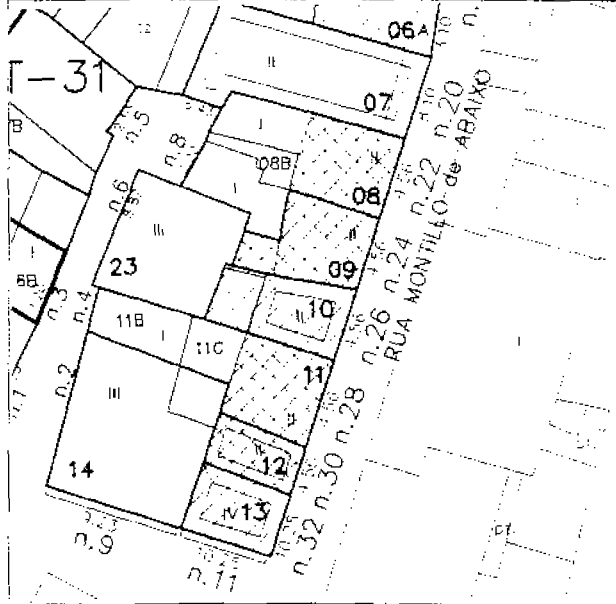
Manzana: T-31 Parcela: 13

Situación: RUA MONTIÑO ABAIXO, 32

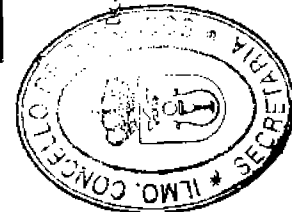

E 1/1.000



E 1/500



Elemento: **A** Nivel de Protección: **Estructural 2 pl.** Conservación: Normal
Tipología: Vivienda tradicional unifamiliar



protección e ordenación do casco histórico de Cambados, aprobado definitivamente polo pleno da corporación en sesión do 22 de marzo de 1999.

O Secretario Abcda.

Elemento: **A**
Nivel Protección: **Estructural 2 pl.**
Tipología: Vivienda tradicional
unifamiliar
Ocupación (m2) 27
Altura (m): 10.25
Plantas: IV
Tipo Cubierta: C
Transformación: Crecimiento de una o más
planta sobre el edificio
original y revoco o
chapado de la fachada
Reestructuración: Cuerpos volados cerrados
Integración:
Antigüedad: De 1.900 a 1.950
Conservación: Normal

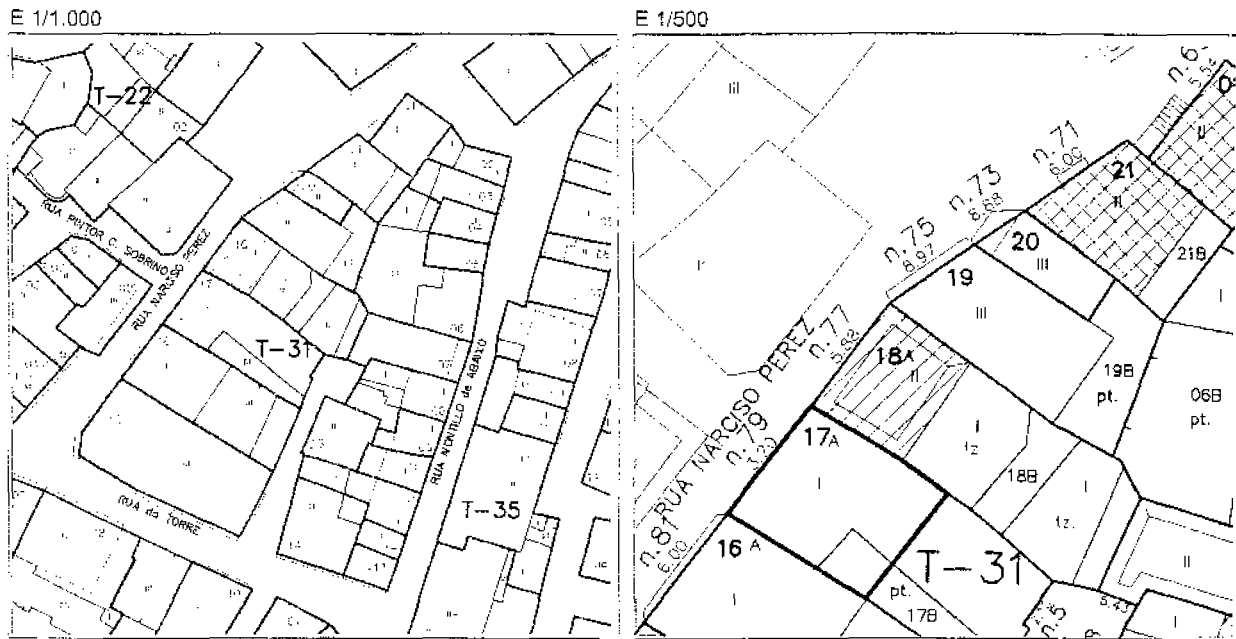


... e aprobados en el acta de
de la sesión de la Comisión Ejecutiva, aprobados
de conformidad con lo establecido en el artículo 30 de la Ley de
de la Secretaría de Hacienda y Crédito Público, en sesión de
del día 30 de diciembre de 1999.
O. Secretaría Actal.

PLAN ESPECIAL DE PROTECCION E ORDENACION DO
CASCO HISTORICO DE CAMBADOS

CATÁLOGO

Manzana: T-31 Parcela: 18
Situación: RUA NARCISO PEREZ, 77




Elemento: **A** Nivel de Protección: **Estructural 1 pl.** Conservación: Normal
Tipología: Vivienda tradicional unifamiliar




SECRETARIA * ILMO. CONCELHO *
Dignidade e criatividade na preservação e ordenação do casco histórico de Cambados
Diligentemente pelo plano de ordenação do casco do 20-12-1999.
Secretaria

Elemento: **A**
Nivel Protección: **Estructural 1 pl.**
Tipología: Vivienda tradicional unifamiliar
Ocupación (m2) 55
Altura (m): 5.88
Plantas: II
Tipo Cubierta: C
Transformación: Revoco o chapado de la fachada, tapando la superficie de piedra original
Reestructuración:
Integración:
Antigüedad: De 1.900 a 1.950
Conservación: Normal



DLXENCIA.- O presente documento é unha copia íntegra do plan especial de protección e distribución do patrimonio histórico do Concello de Santiago de Compostela, definitivamente polo plano de corporación en sesión do 30-12-1964.
O Secretario Axcial.



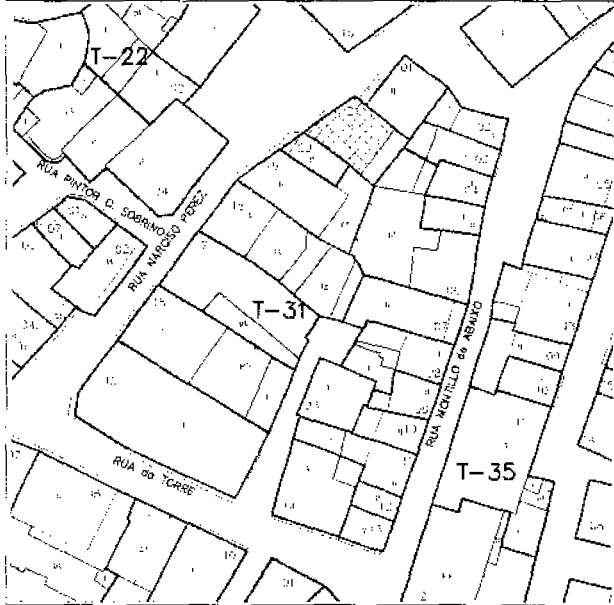
PLAN ESPECIAL DE PROTECCION E ORDENACION DO
CASCO HISTORICO DE CAMBADOS

CATÁLOGO

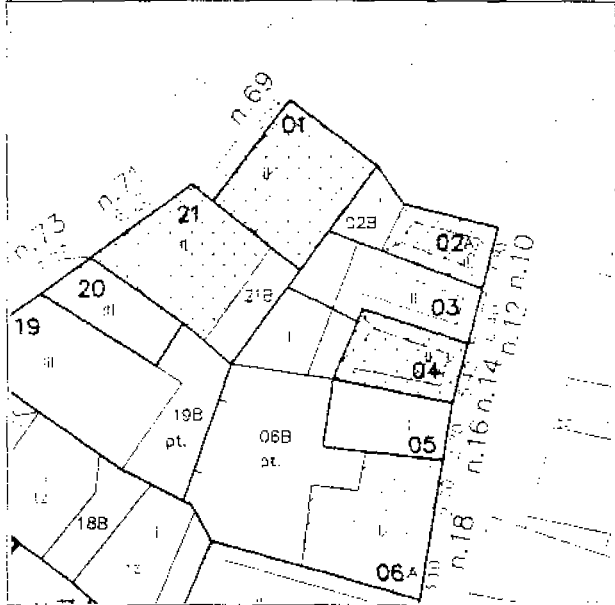
Manzana: T-31 Parcela: 21

Situación: RUA NARCISO PEREZ, 71

E 1/1.000



E 1/500

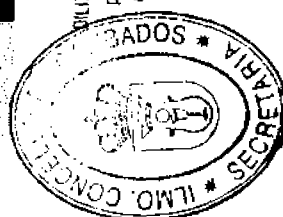



Elemento: **A** Nivel de Protección: **Integral**
Tipología: Vivienda tradicional unifamiliar


Conservación: Normal



COMUNICACION. O presente documento foi elaborado en cumprimento do plan especial de protección e ordenación do casco histórico de Cambados e foi elaborado e aprobado definitivamente polo plenario da corporación en sesión do día 20 de maio de 1992.
O Secretario Asstia.



Elemento: **A**
Nivel Protección: **Integral**
Tipología: Vivienda tradicional
unifamiliar
Ocupación (m2) 61
Altura (m): 6
Plantas: II
Tipo Cubierta: C
Transformación:
Reestructuración:
Integración: Buena
Antigüedad: De 1.900 a 1.950
Conservación: Normal



RESOLUCIÓN.- O presente documento forma parte integrante do plan especial de actuación e ordenación do B.O. de Cambados, aprobado definitivamente polo pleno da corporación en sesión do 30-12-1999.
O Secretario Acciá

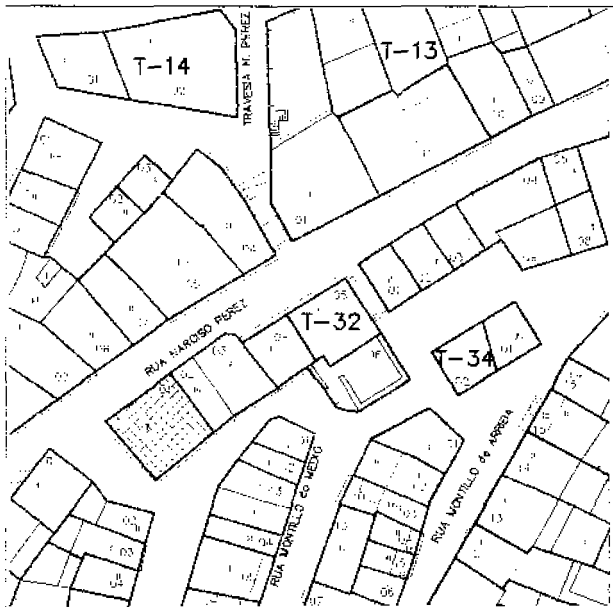
**PLAN ESPECIAL DE PROTECCION E ORDENACION DO
CASCO HISTORICO DE CAMBADOS**

CATÁLOGO

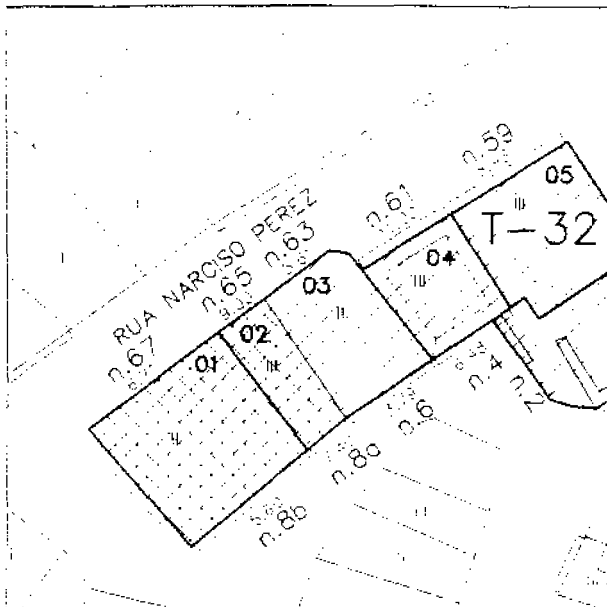
Manzana: T-32 Parcela: 01

Situación: RUA NARCISO PEREZ, 67

E 1/1.000




E 1/500



Elemento: **A** Nivel de Protección: **Integral**


Conservación: Buena

Tipología: Vivienda tradicional unifamiliar



Ilmo. Concello de Cambados
 O presente documento forma parte integrante do Plan Especial de Protección e Ordenación do Casco Histórico de Cambados, aprobado inicialmente polo plenario da Corporación en sesión do 30 de maio de 1985.
 O Secretario Xeral

Elemento: **A**
Nivel Protección: **Integral**
Tipología: Vivienda tradicional
unifamiliar
Ocupación (m2) 103
Altura (m): 6.71
Plantas: II
Tipo Cubierta: C
Transformación:
Reestructuración:
Integración: Buena
Antigüedad:
Conservación: Buena



DILIGENCIA - O presente documento forma parte integrante de los antecedentes de protección e ordenación de Conservación, Asesoramiento y Rehabilitación, aprobado definitivamente por la plena de corporación en sesión de 30-12-1993.
Q. Secretaría Aconcagua.

A large, stylized handwritten signature or mark in black ink, consisting of several sweeping loops and a long horizontal tail.

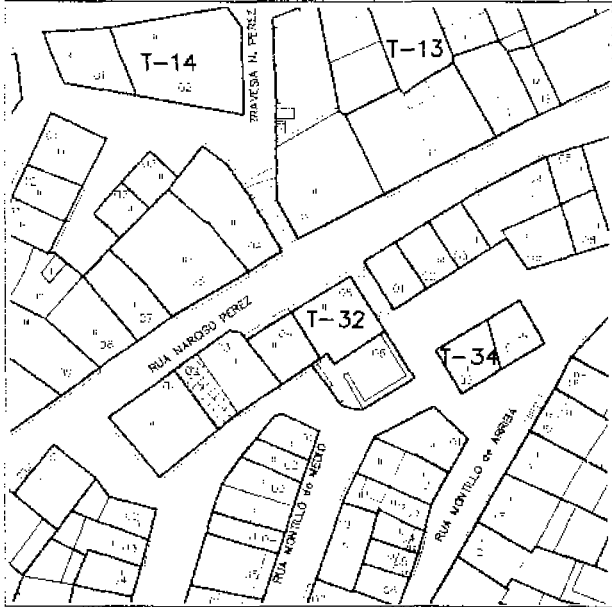
PLAN ESPECIAL DE PROTECCION E ORDENACION DO
CASCO HISTORICO DE GAMBADOS

CATÁLOGO

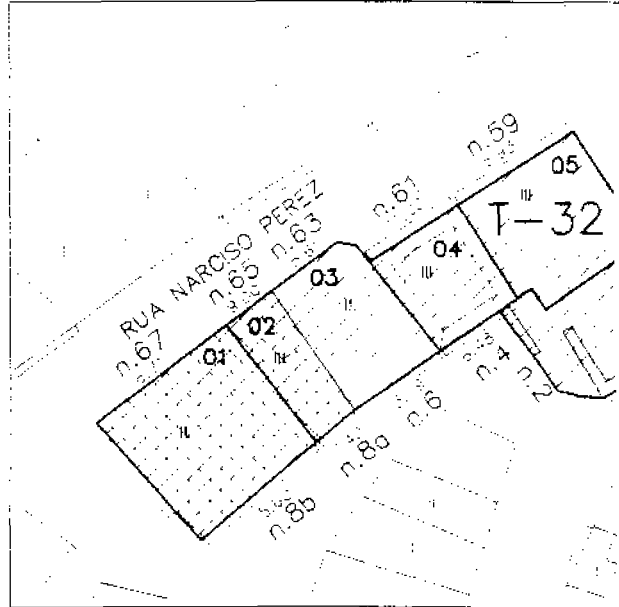
Manzana: T-32 Parcela: 02

Situación: RUA NARCISO PEREZ, 65

E 1/1,000



E 1/500




Elemento: **A** Nivel de Protección: **Integral**
Tipología: Vivienda tradicional unifamiliar

Conservación: Buena




DILIXENCIA: O presente documento foiña parte integrante do plan especial de
proteccion e ordenacion do Casco Histórico de Gambados, aprobado
colectivamente polo pleno da Corporacion municipal de 30 de 1984.
O Secretario Municipal.



Manzana: T-32

Parcela: 02

Elemento: **A**
Nivel Protección: **Integral**
Tipología: Vivienda tradicional
unifamiliar
Ocupación (m2) 34
Altura (m): 9
Plantas: III
Tipo Cubierta: C
Transformación:
Reestructuración:
Integración: Buena
Antigüedad:
Conservación: Buena



RESOLUCIÓN - O presenta documento firmado por el letrado de esta entidad para la protección e ordenación de Ourense, definitivamente por pleno de corporación en sesión de 30-12-1998.
O Secretario Accia

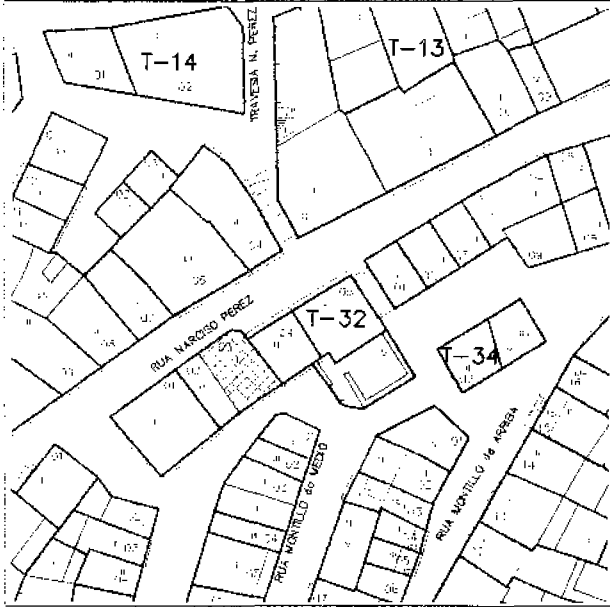
PLAN ESPECIAL DE PROTECCION E ORDENACION DO
CASCO HISTORICO DE CAMBADOS

CATÁLOGO

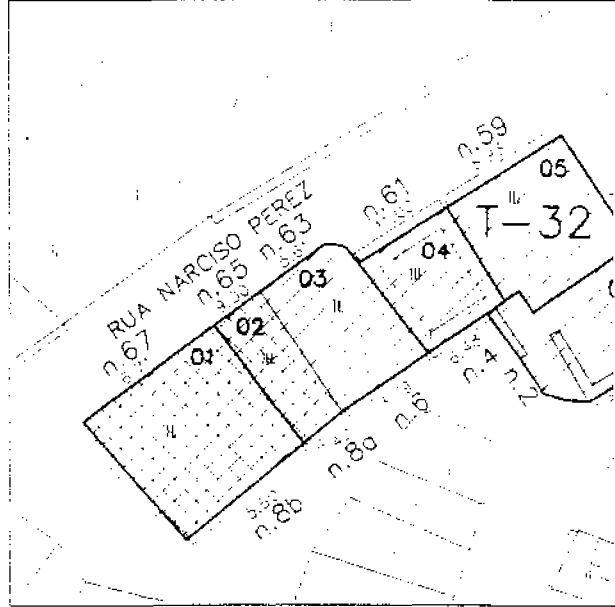
Manzana: T-32 Parcela: 03

Situación: RUA NARCISO PEREZ, 63



E 1/1.000




E 1/500



Elemento: **A** Nivel de Protección: **Estructural 2 pl.** Conservación: Buena
Tipología: Vivienda tradicional unifamiliar




DIRECCION X. O. Presente documento forma parte integrante do plan especial de
protección e ordenación do Casco Histórico de Cambados, aprobado
definitivamente polo Pleno da Corporación en sesión do 29-12-1990.
O Secretario Acetá.



Manzana: T-32 Parcela: 03

Elemento: **A**
Nivel Protección: **Estructural 2 pl.**
Tipología: Vivienda tradicional unifamiliar
Ocupación (m2) 63
Altura (m): 5.61
Plantas: II
Tipo Cubierta: C
Transformación:
Reestructuración:
Integración: Buena
Antigüedad: De 1.900 a 1.950
Conservación: Buena



DILIXENCIA.- O presente documento foi aprobado en sesión de 30-12-1999, para a aprobación e ratificación do Concello de Cambados, Galicia, definitivamente polo pleno da corporación en sesión de 30-12-1999.
O Secretario Acciá.

PLAN ESPECIAL DE PROTECCION E ORDENACION DO
CASCO HISTORICO DE CAMBADOS

CATÁLOGO

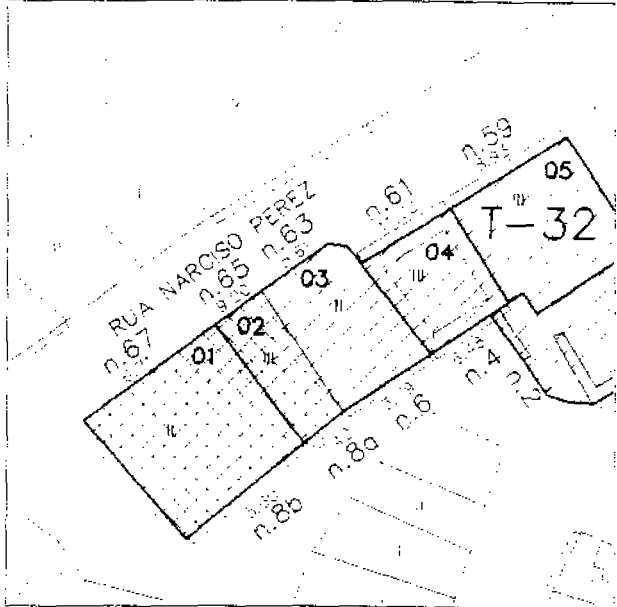
Manzana: T-32 Parcela: 04

Situación: RUA NARCISO PEREZ, 61


E 1/1.000



E 1/500



Elemento: **A** Nivel de Protección: **Estructural 1 pl.** Conservación: Buena
Tipología: Vivienda tradicional unifamiliar



Este plano integra o plan especial de protección e ordenación do Casco Histórico de Cambados, aprobado definitivamente polo pleno da corporación en sesión do 29 de 12 de 1997.
O Secretario Xeral.



Manzana: T-32 Parcela: 04

Elemento: **A**
Nivel Protección: **Estructural 1 pl.**
Tipología: Vivienda tradicional
unifamiliar
Ocupación (m2) 48
Altura (m): 8.93
Plantas: III
Tipo Cubierta: C
Transformación: Crecimiento de una o más
planta sobre el edificio
original y revoco o
chapado de la fachada
Reestructuración: Cuerpos volados cerrados
Integración: Normal
Antigüedad: De 1.900 a 1.950
Conservación: Buena



EXHIBICIÓN.- O presente documento forma parte integrante do plan especial de
protección e ordenación do Centro Histórico de Cambados, aprobado
definitivamente polo pleno da corporación en sesión do 30-12-1999.
O Secretario Acatal.

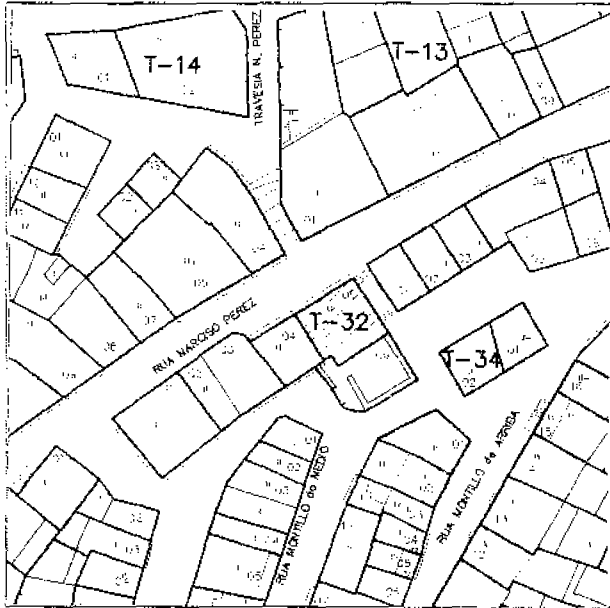
PLAN ESPECIAL DE PROTECCION E ORDENACION DO
CASCO HISTORICO DE CAMBADOS

CATÁLOGO

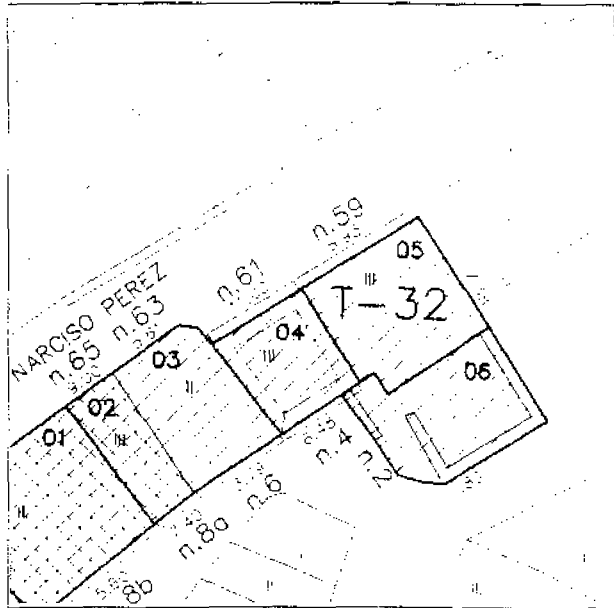
Manzana: T-32 Parcela: 05

Situación: RUA NARCISO PEREZ, 59

E 1/1.000



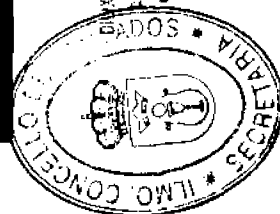
E 1/500



Elemento: **A** Nivel de Protección: **Estructural 1 pl.** Conservación: Buena
Tipología: Residencia colectiva tradicional con terciario en planta baja




DEFENSA - O presente documento forma parte integrante do Plan Especial de
protección e ordenación do Casco Histórico de Cambados, aprobado
destitivamente polo pleno da corporación, en sesión do 13 de maio de 1999.
O Secretario Axud.



Manzana: T-32 Parcela: 05

Elemento: **A**
Nivel Protección: **Estructural 1 pl.**
Tipología: Residencia colectiva
tradicional con terciario en
planta baja
Ocupación (m2) 78
Altura (m): 8.93
Plantas: III
Tipo Cubierta: C
Transformación:
Reestructuración:
Integración: Buena
Antigüedad:
Conservación: Buena



SECRETARÍA. O presente documento forma parte integrante do plan especial de
ordenación e ordenación do Conxunto Histórico do Cambis, aprobado
definitivamente polo pleno da corporación en sesión do 30-12-1999,
O Secretario Actual.

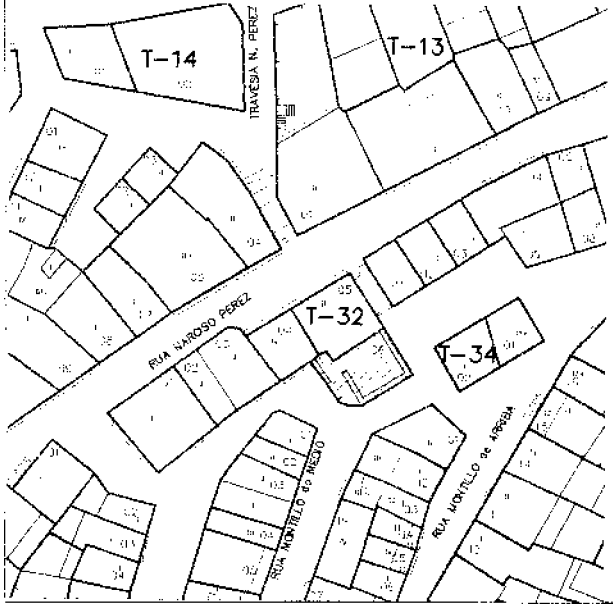
PLAN ESPECIAL DE PROTECCION E ORDENACION DO
CASCO HISTORICO DE CAMBADOS

CATÁLOGO

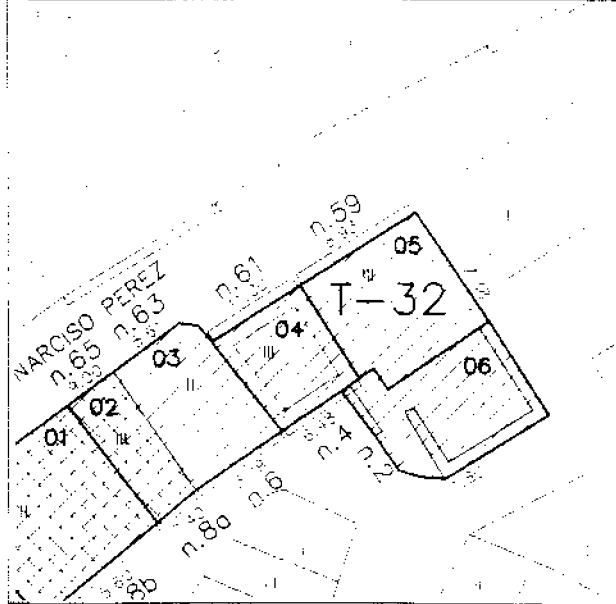
Manzana: T-32 Parcela: 06

Situación: RUA MONTIÑO ABAIXO, 33

E 1/1.000



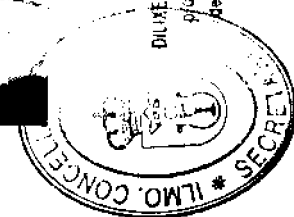
E 1/500



Elemento: **A** Nivel de Protección: **Estructural 1 pl.** Conservación: Ruina
Tipología: Galpón auxiliar de 1 planta




DILIXENCIA.- O presente documento forma integrante do plan especial de
protección e ordenación do Concello Histórico de Cambados, aprobado
definitivamente polo pleno de corporación en sesión do 29-12-1994.
O Secretario Asina



Manzana: T-32 Parcela: 06

Elemento: **A**
Nivel Protección: **Estructural 1 pl.**
Tipología: Galpón auxiliar de 1 planta
Ocupación (m2) 75
Altura (m): 1.7
Plantas: II
Tipo Cubierta: D
Transformación:
Reestructuración:
Integración:
Antigüedad: De 1.700 a 1.900
Conservación: Ruina



EXENCIÓN.- O presente documento é emitido como parte integrante do plan especial de protección e ordenación do Centro Histórico de Camarados, aprobado definitivamente polo pleno da corporación en sesión do 30-12-1999.
O Secretario Acctal.

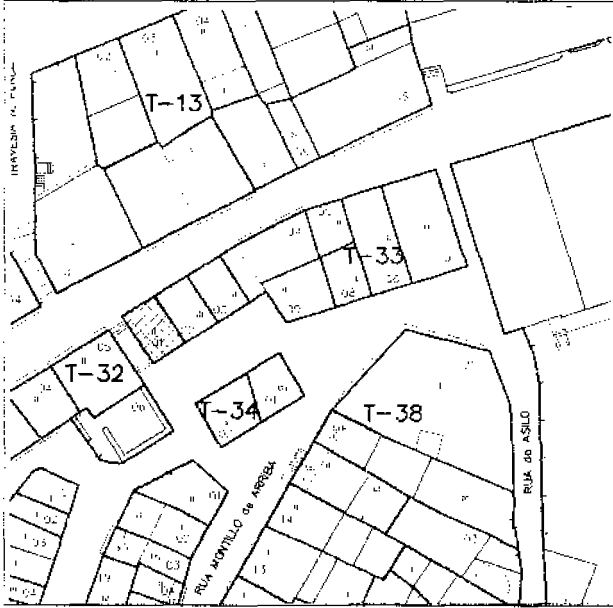
PLAN ESPECIAL DE PROTECCION E ORDENACION DO
CASCO HISTORICO DE CAMBADOS

CATÁLOGO

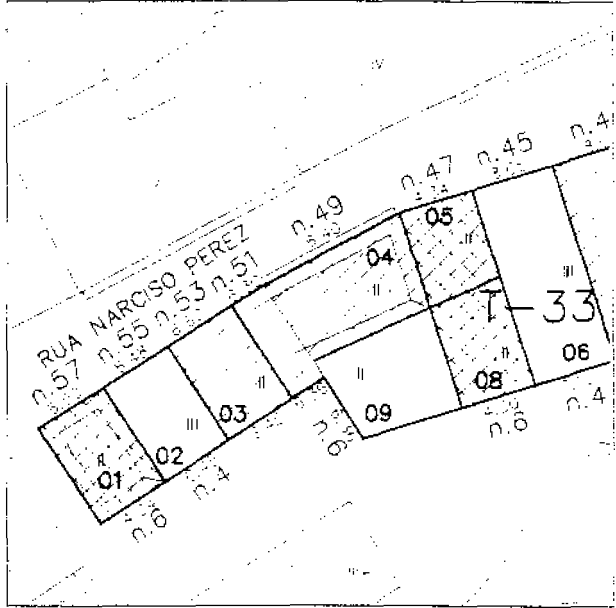
Manzana: T-33 Parcela: 01

Situación: RUA NARCISO PEREZ, 57

E 1/1.000





E 1/500



Elemento: **A** Nivel de Protección: **Integral**

Conservación: Normal

Tipología: Vivienda tradicional unifamiliar



ILMOC * SECRETARIA *
DILIGENCIA.- O presente documento formaliza o cumprimento do plan especial de protección e ordenación do Casco Histórico de Cambados, aprobado definitivamente polo plenario da comisión de urbanismo do día 12 de xuño de 1999.
Secretaría de Urbanismo

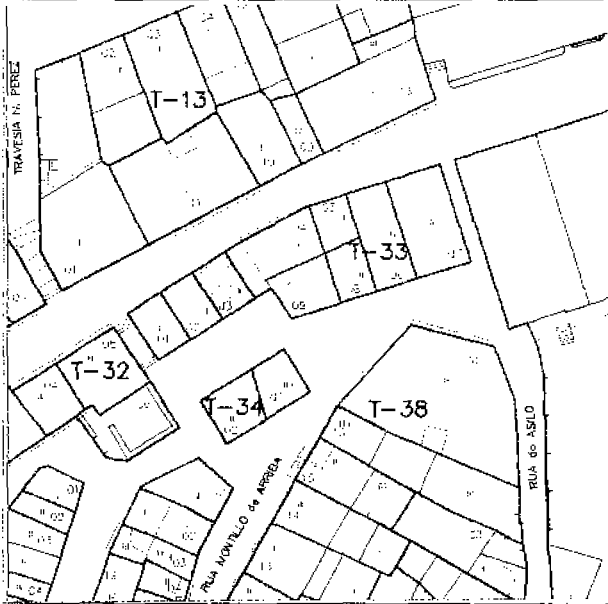
PLAN ESPECIAL DE PROTECCION E ORDENACION DO
CASCO HISTORICO DE CAMBADOS

CATÁLOGO

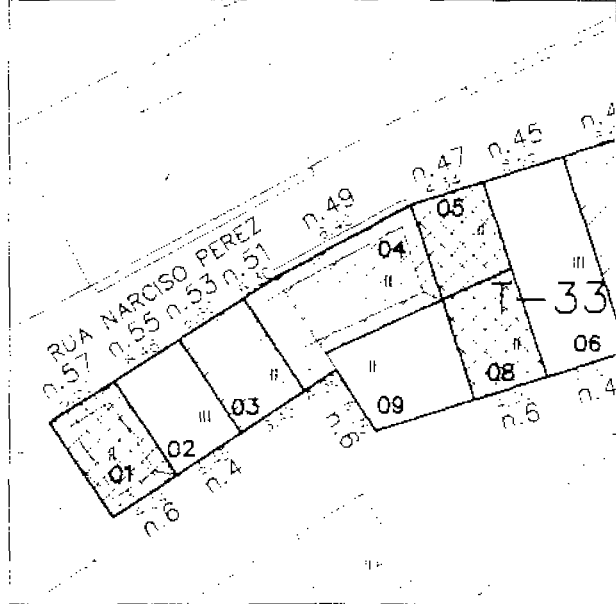
Manzana: T-33 Parcela: 03

Situación: RUA NARCISO PEREZ, 51

E 1/1.000



E 1/500




Elemento: A Nivel de Protección: Estructural 1 pl. Conservación: Normal
Tipología: Vivienda tradicional unifamiliar




ALUMENIA: O presente documento forma parte integrante do plan especial de
protección e ordenación do Casco do Histórico de Cambados, aprobado
definitivamente polo pleno do concello en sesión do 17 de 1985

Secretaría Xeral



Manzana: T-33 Parcela: 03

Elemento: **A**
Nivel Protección: **Estructural 1 pl.**
Tipología: Vivienda tradicional
unifamiliar
Ocupación (m2) 37
Altura (m): 6.6
Plantas: II
Tipo Cubierta: C
Transformación: Crecimiento de una o más
plantas sobre el edificio
original
Reestructuración:
Integración: Buena
Antigüedad:
Conservación: Normal



DILIGENCIA.- O presente documento forma parte integrante do plan especial de protección e ordenación do Concello de Cambados, aprobado definitivamente polo pleno da corporación en sesión do 30-12-1999.
O Secretario Local.