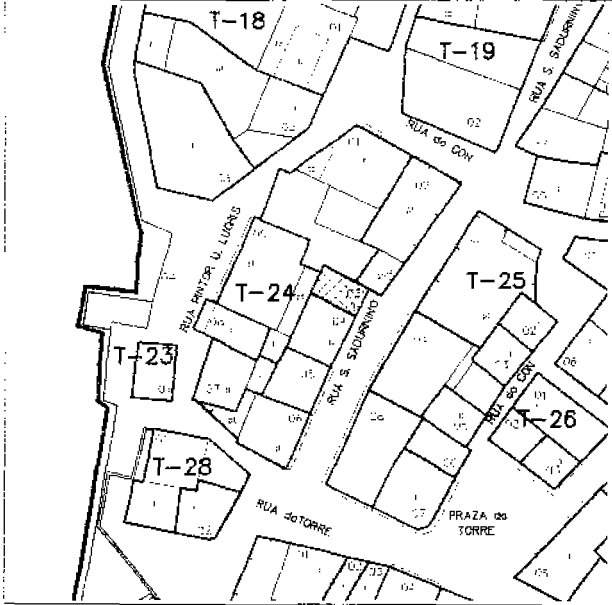


**PLAN ESPECIAL DE PROTECCION E ORDENACION DO
CASCO HISTORICO DE CAMBADOS**

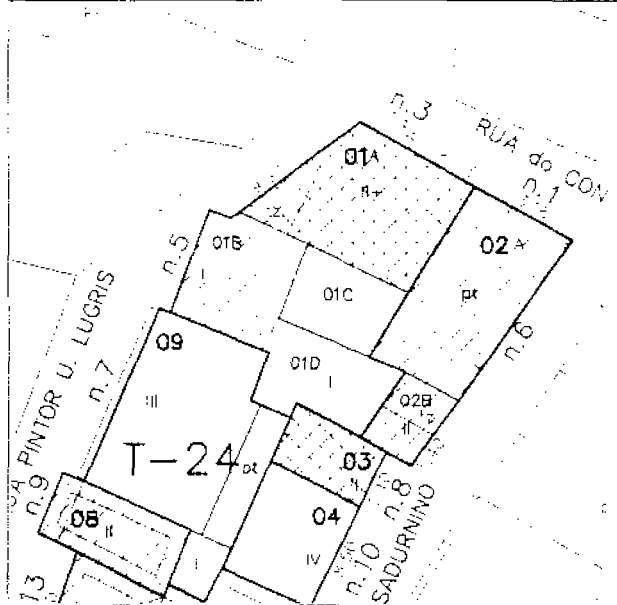
CATÁLOGO

Manzana: **T-24** Parcela: **03**
Situación: RUA SAN SADURNIÑO, 8


E 1/1.000



E 1/500




Elemento: **A** Nivel de Protección: **Integral** Conservación: Normal
Tipología: Galpón auxiliar de 1 planta



DELIMITACIÓN - O elemento integrante do plan especial de
protección e ordenación do casco histórico de Cambados, aprobado
definitivamente polo Concello de Cambados, en sesión do 30-12-1999
definitivamente polo Concello de Cambados, en sesión do 30-12-1999

Manzana: T-24 Parcela: 03

Elemento: **A**
Nivel Protección: **Integral**
Tipología: Galpón auxiliar de 1 planta
Ocupación (m2) 27
Altura (m):
Plantas: II
Tipo Cubierta: C
Transformación:
Reestructuración:
Integración:
Antigüedad: De 1.700 a 1.900
Conservación: Normal



Este documento forma parte integrante do plan especial de actuación do Concello de Cambados, aprobado polo pleno da corporación en sesión do 30-12-1999.
O Secretario Acatal.

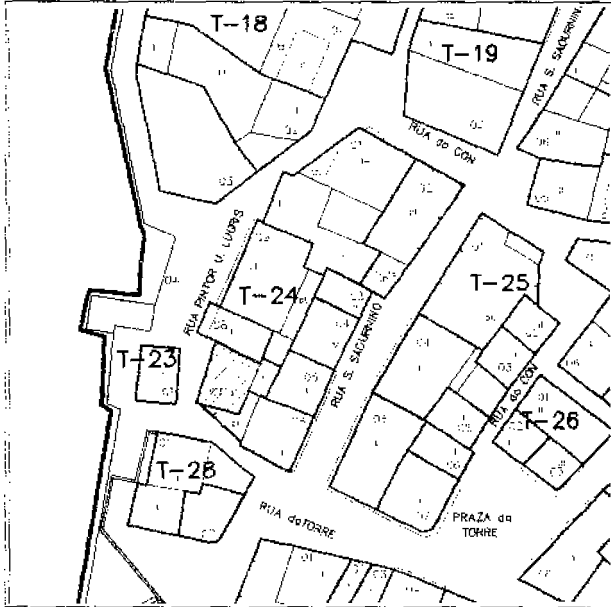
PLAN ESPECIAL DE PROTECCION E ORDENACION DO
CASCO HISTORICO DE CAMBADOS

CATÁLOGO

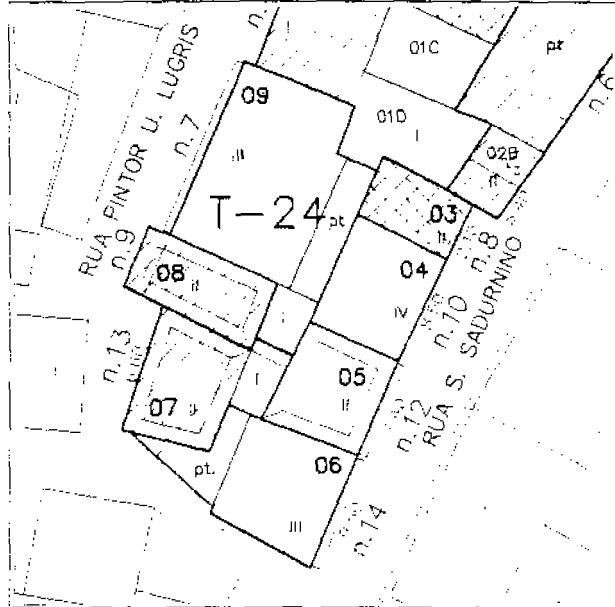
Manzana: T-24 Parcela: 07

Situación: RUA PINTOR URBANO LUGRIS, 13

E 1/1.000



E 1/500



Elemento: **A** Nivel de Protección: **Estructural 1 pl.** Conservación: Normal
Tipología: Vivienda tradicional unifamiliar



Este documento forma parte integrante do plan especial de
ordenación e protección do casco histórico de Cambados, aprobado
pelo Concello de Cambados, en sesión do Pleno de 30-12-1993.
O Secretario Adxunto

ILMO. CONCELLO DE CAMBADOS
SECRETARÍA

Manzana: T-24 Parcela: 07

Elemento: **A**
Nivel Protección: **Estructural 1 pl.**
Tipología: Vivienda tradicional unifamiliar
Ocupación (m2) 48
Altura (m):
Plantas: II
Tipo Cubierta: C
Transformación: Revoco o chapado de la fachada, tapando la superficie de piedra original
Reestructuración:
Integración:
Antigüedad: De 1.950 a 1.980
Conservación: Normal



DILIXENCIA: O presente documento forma parte integrante do plan especial de protección e declaración do Concello de Cambados, aprobado definitivamente polo pleno da corporación en sesión do 30-12-1996.
O Secretario Acdal.

PLAN ESPECIAL DE PROTECCION E ORDENACION DO
CASCO HISTORICO DE CAMBADOS

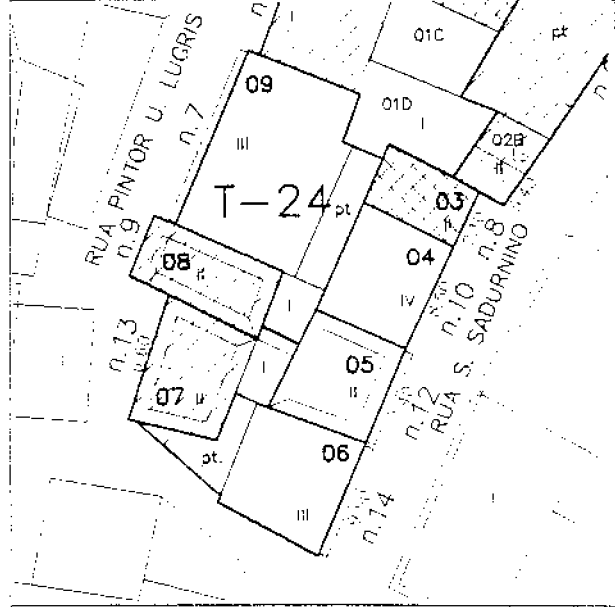
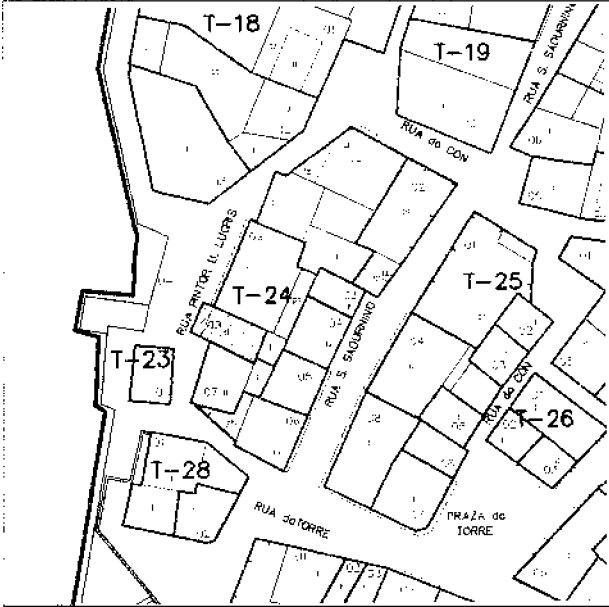
CATÁLOGO

Manzana: T-24 Parcela: 08


Situación: RUA PINTOR URBANO LUGRIS, 11

E 1/1.000

E 1/500




Elemento: **A** Nivel de Protección: **Estructural 1 pl.** Conservación: Buena
Tipología: Galpón auxiliar de 1 planta



SECRETARÍA XERAL DO CONCELLO DE CAMBADOS
Plano de Protección Especial do Casco Histórico de Cambados, aprobado definitivamente polo pleno da corporación municipal en sesión do 20-12-1999.
O Secretario Xeral

Manzana: T-24 Parcela: 08

Elemento: **A**
Nivel Protección: **Estructural 1 pl.**
Tipología: Galpón auxiliar de 1 planta
Ocupación (m2) 41
Altura (m):
Plantas: II
Tipo Cubierta: C
Transformación: Crecimiento de una o más
planta sobre el edificio
original y revoco o
chapado de la fachada
Reestructuración:
Integración: Normal
Antigüedad: De 1.900 a 1.950
Conservación: Buena



Este documento forma parte integrante de información de
protección de Cambados, Galicia, España.
Definitivamente por pleno de corporación en sesión de 20-12-1999.
O Secretario Acstai.

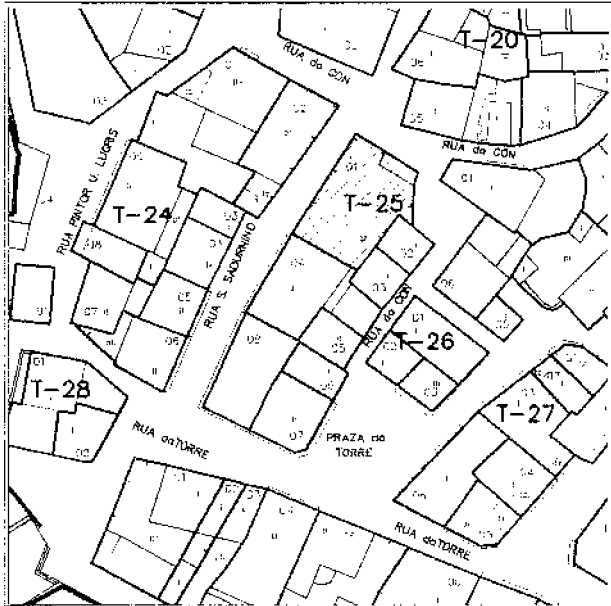
PLAN ESPECIAL DE PROTECCION E ORDENACION DO
CASCO HISTORICO DE CAMBADOS

CATÁLOGO

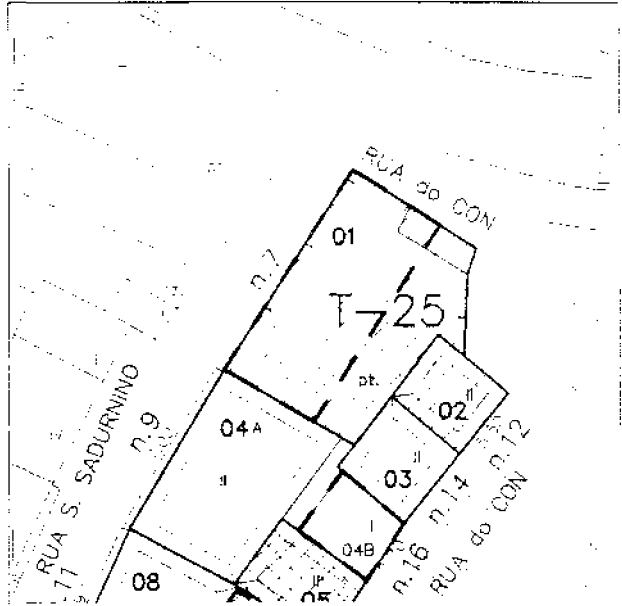
Manzana: T-25 Parcela: 01

Situación: RUA SAN SADURNIÑO, 7



E 1/1.000



E 1/500




Elemento: A Nivel de Protección: Estructural 1 pl. Conservación:
Tipología: Solar



Este documento forma parte integrante do plan especial de
protección e ordenación do Casco Histórico de Cambados, aprobado
definitivamente polo plenario do concello de Cambados o día 30 de marzo de 1999.
O Secretario Xeral

Manzana: T-25 Parcela: 01

Elemento: **A**
Nivel Protección: **Estructural 1 pl.**
Tipología: Solar
Ocupación (m2) 10
Altura (m):
Plantas:
Tipo Cubierta:
Transformación:
Reestructuración:
Integración:
Antigüedad:
Conservación:



Este documento forma parte integrante de plan general de ordenación de Yumburaqui, aprobado por el Concejo de Camarados en sesión de 30-12-1999, y es de responsabilidad del Sr. Secretario Municipal.

[Handwritten signature]

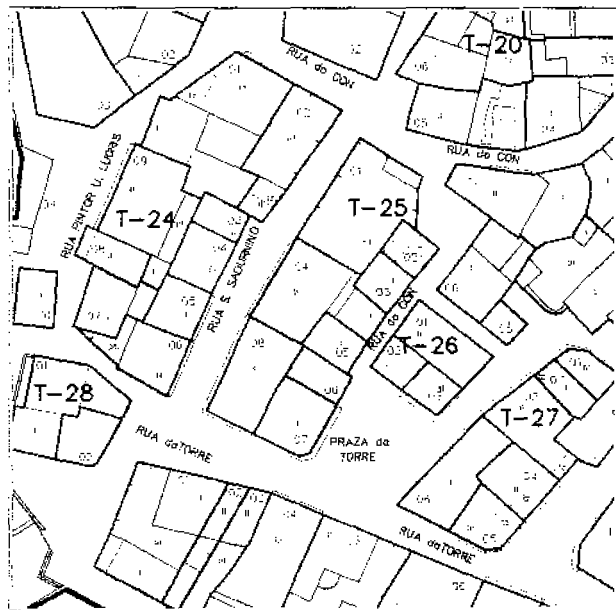
PLAN ESPECIAL DE PROTECCION E ORDENACION DO
CASCO HISTORICO DE CAMBADOS

CATÁLOGO

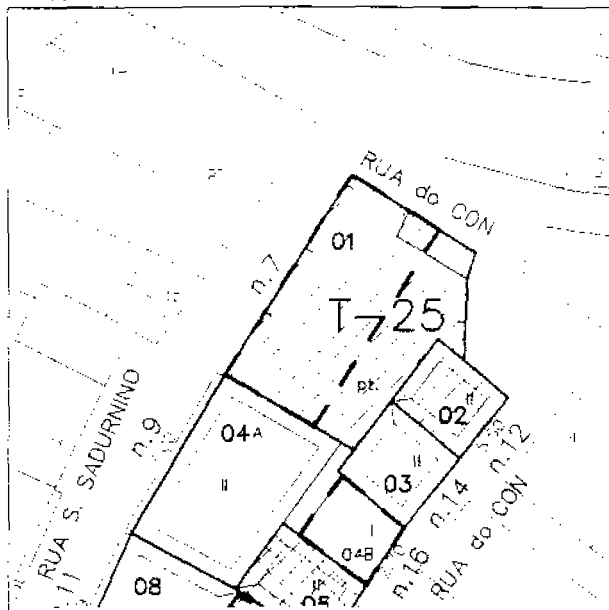
Manzana: T-25 Parcela: 02

Situación: RUA O CON, 12

E 1/1.000



E 1/500




Elemento: A Nivel de Protección: **Estructural 1 pl.** Conservación: Buena
Tipología: Vivienda tradicional unifamiliar



El presente documento forma parte del Plan Especial de Protección y Ordenación del Casco Histórico de Cambados, aprobado por el Ayuntamiento de Cambados en sesión de 30-12-1999.
El Secretario Municipal

Manzana: T-25 Parcela: 02

Elemento: **A**
Nivel Protección: **Estructural 1 pl.**
Tipología: Vivienda tradicional
unifamiliar
Ócupación (m2) 30
Altura (m):
Plantas: II
Tipo Cubierta: C
Transformación: Revoco o chapado de la
fachada, tapando la
superficie de piedra original
Reestructuración:
Integración: Buena
Antigüedad: De 1.900 a 1.950
Conservación: Buena



DILIGENCIADO: documento forma para: Informe de valoración de nivel de protección de patrimonio cultural de carácter: delimitadamente polo pleno da colaboración en sesión do 30-12-1999.
O Secretario Xeral.

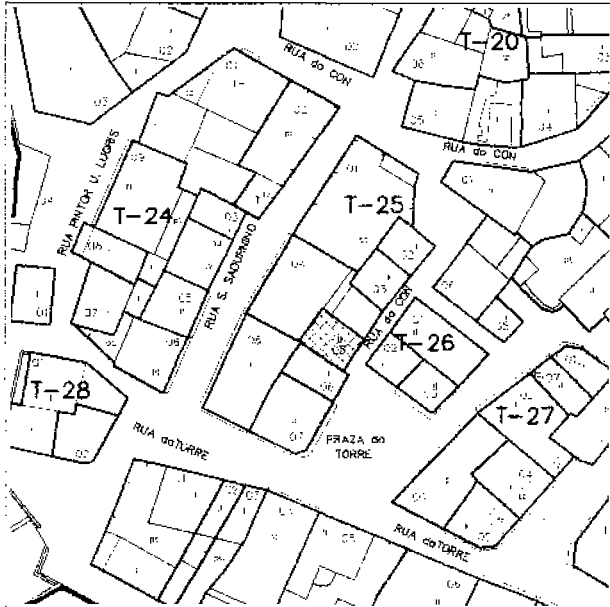
**PLAN ESPECIAL DE PROTECCION E ORDENACION DO
CASCO HISTORICO DE CAMBADOS**

CATÁLOGO

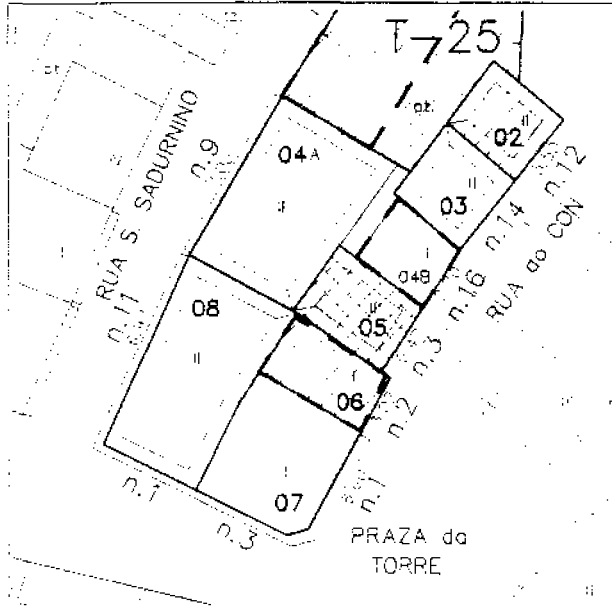
Manzana: **T-25** Parcela: **05**

Situación: **PZ TORRE, 3**

E 1/1.000





E 1/500



Elemento: **A** Nivel de Protección: **Integral**
Tipología: Vivienda tradicional unifamiliar

Conservación: Buena



O presente documento forma parte integrante do plan especial de protección e ordenación do Casco Histórico de Cambados, aprobado definitivamente polo pleno da Corporación en sesión do 20-12-1999.
Secretaría Añetel

Manzana: **T-25** Parcela: **05**

Elemento: **A**
Nivel Protección: **Integral**
Tipología: Vivienda tradicional
unifamiliar
Ocupación (m2) 36
Altura (m):
Plantas: II
Tipo Cubierta: C
Transformación: Revoco o chapado de la
fachada, tapando la
superficie de piedra original
Reestructuración:
Integración:
Antigüedad: De 1.900 a 1.950
Conservación: Buena



Este documento forma parte integrante do plan especial de
protección e conservación do Concello de Cambados, aprobado
definitivamente polo pleno da corporación en sesión do 30-12-1999.
O Secretario Local.

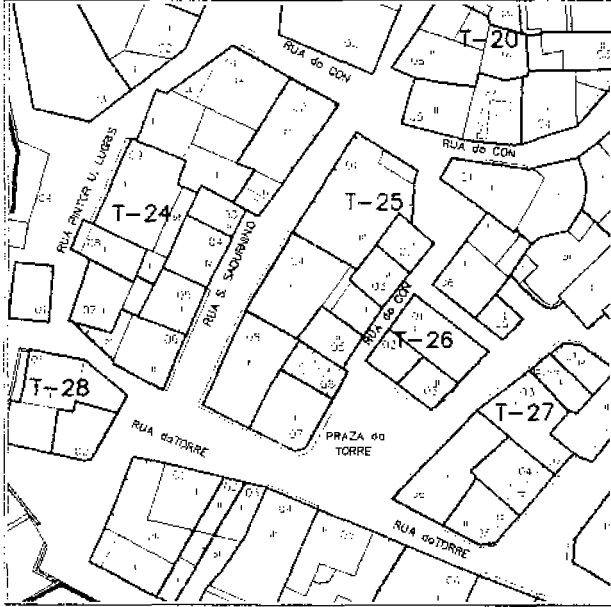
PLAN ESPECIAL DE PROTECCION E ORDENACION DO CASCO HISTORICO DE CAMBADOS

CATÁLOGO

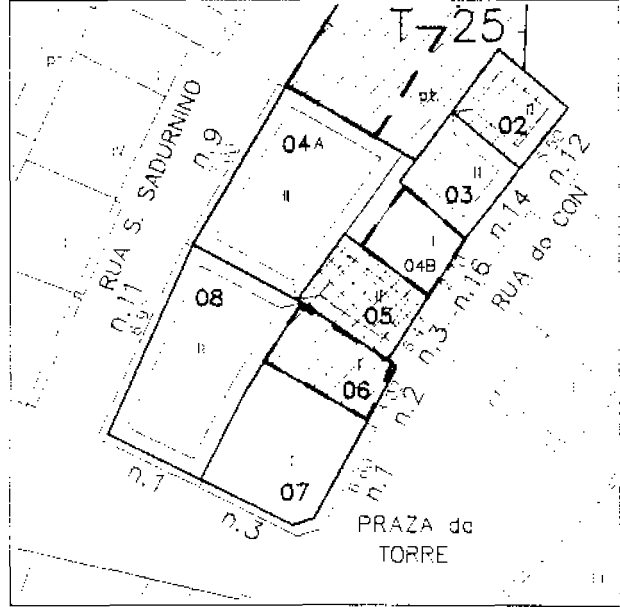
Manzana: T-25 Parcela: 06

Situación: PZ TORRE, 2

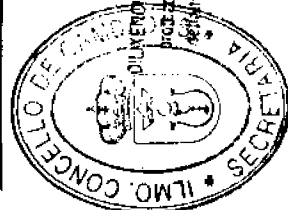
E 1/1.000



E 1/500



Elemento: A Nivel de Protección: **Estructural 1 pl.** Conservación: Normal
Tipología: Galpón auxiliar de 1 planta



INVENTARIO. O presente documento forma parte integrante do plan especial de protección e ordenación do Casco Histórico de Cambados, aprobado definitivamente polo plenario da corporación en sesión do 30-12-1992.
A Secretaría Xeral

Manzana: **T-25** Parcela: **06**

Elemento: **A**
Nivel Protección: **Estructural 1 pl.**
Tipología: Galpón auxiliar de 1 planta
Ocupación (m2) 33
Altura (m):
Plantas: 1
Tipo Cubierta: C
Transformación:
Reestructuración:
Integración:
Antigüedad: De 1.900 a 1.950
Conservación: Normal



Este documento forma parte integrante de una especial de
la obra de la Ciudad de Cambados, en el año 1953.
El presente documento se deposita en el Archivo Municipal de Cambados.
El presente documento se deposita en el Archivo Municipal de Cambados.
El presente documento se deposita en el Archivo Municipal de Cambados.

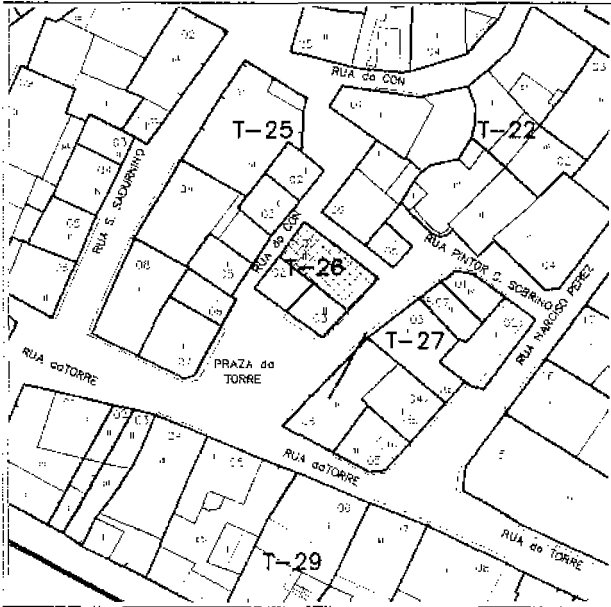
PLAN ESPECIAL DE PROTECCION E ORDENACION DO
CASCO HISTORICO DE CAMBADOS

CATÁLOGO

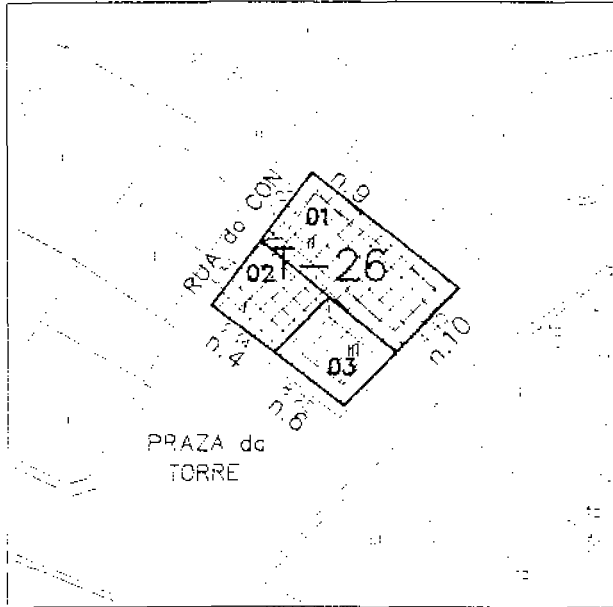
Manzana: T-26 Parcela: 01

Situación: RUA PINTOR C. SOBRINO, 10

E 1/1.000




E 1/500



Elemento: **A** Nivel de Protección: **Integral**
Tipología: Vivienda tradicional unifamiliar

Conservación: Buena





Este documento forma parte integrante do plan especial de
protección e ordenación do Casco Histórico de Cambados, aprobado
definitivamente polo plenario da comisión en sesión do 30-12-1993.
O Secretario Xeral.



Manzana: T-26 Parcela: 01

Elemento: **A**
Nivel Protección: **Integral**
Tipología: Vivienda tradicional
unifamiliar
Ocupación (m2) 69
Alfura (m):
Plantas: II
Tipo Cubierta: C
Transformación: Revoco o chapado de la
fachada, tapando la
superficie de piedra original
Reestructuración:
Integración: Buena
Antigüedad: De 1.700 a 1.900
Conservación: Buena



Este documento forma parte integrante do expediente de
protección do patrimonio histórico de Cambados, aprobado
polo plenario da comisión de sesión do 30-12-1993.
O Secretario local.

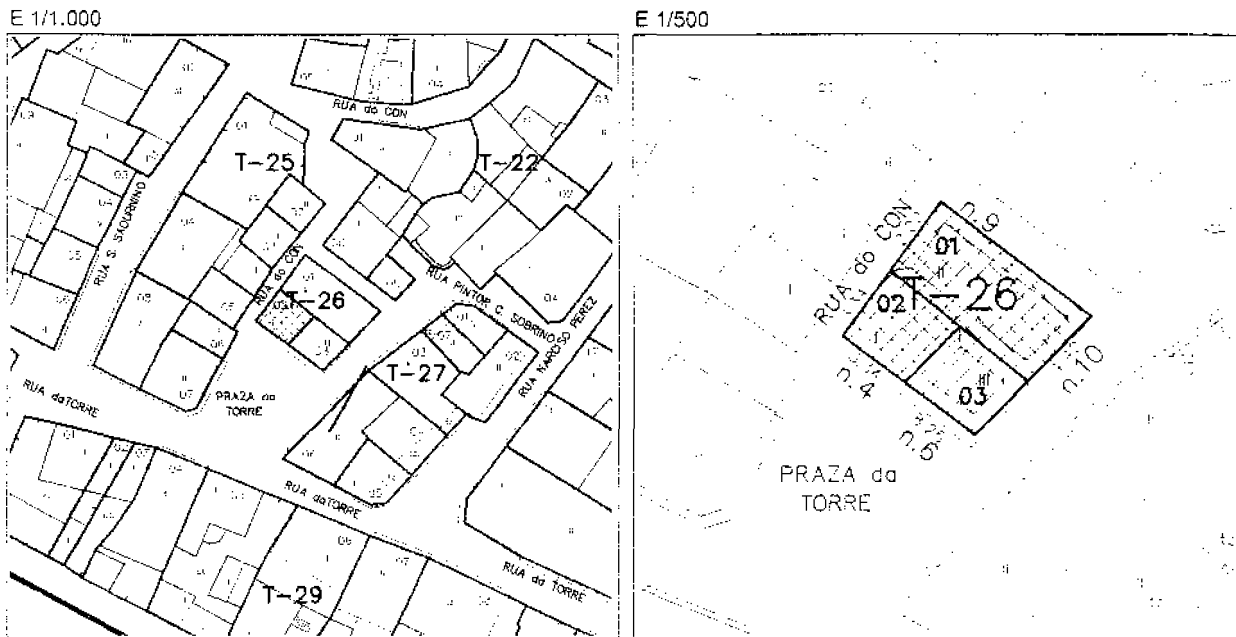
A handwritten signature in black ink, written over the official seal and text.

PLAN ESPECIAL DE PROTECCION E ORDENACION DO CASCO HISTORICO DE CAMBADOS

CATÁLOGO

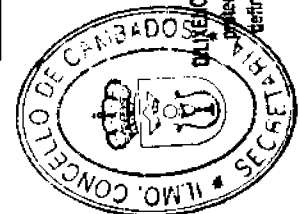
Manzana: T-26 Parcela: 02

Situación: PZ TORRE, 4



Elemento: **A** Nivel de Protección: **Integral**
Tipología: Vivienda tradicional unifamiliar


Conservación: Normal



O presente documento forma parte integrante do plan especial de PROTECCION E ORDENACION DO CASCO HISTORICO DE CAMBADOS, aprobado definitivamente pola plenario da corporación, na sesión do 30-12-1993.
O Secretario xeral:

Manzana: T-26 Parcela: 02

Elemento: **A**
Nivel Protección: **Integral**
Tipología: Vivienda tradicional unifamiliar
Ocupación (m2) 28
Altura (m):
Plantas: I
Tipo Cubierta: C
Transformación:
Reestructuración:
Integración: Buena
Antigüedad: De 1.900 a 1.950
Conservación: Normal



integrante del plan especial de
protección e ordenación de Camagüey, aprobado
calificativamente por pleno de la corporación en sesión de 30-12-1999.
O Secretario Acuña

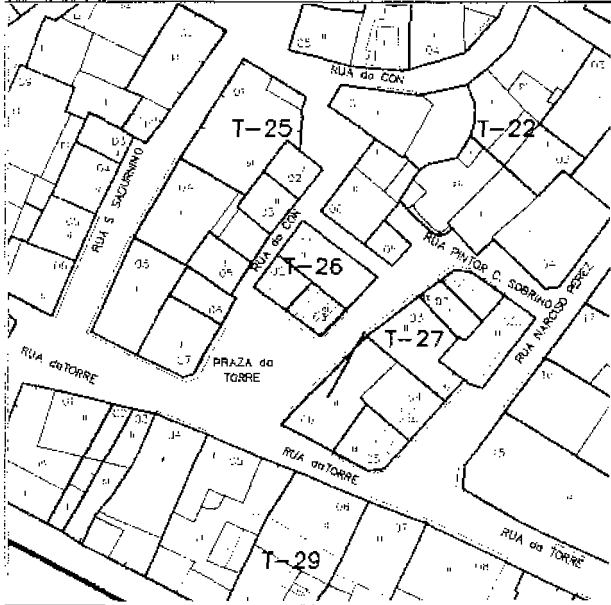
PLAN ESPECIAL DE PROTECCION E ORDENACION DO
CASCO HISTORICO DE CAMBADOS

CATÁLOGO

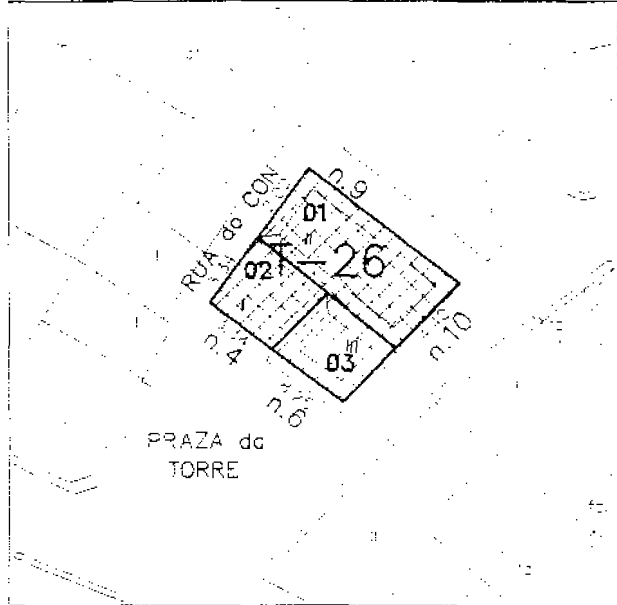
Manzana: T-26 Parcela: 03

Situación: RUA PINTOR C. SOBRINO, 5

E 1/1.000




E 1/500



Elemento: **A** Nivel de Protección: **Estructural 1 pl.** Conservación: Buena
Tipología: Vivienda tradicional unifamiliar




PRIVACIA: O presente documento forma parte integrante do plan especial de
protección e ordenación do Casco Histórico de Cambados, aprobado
definitivamente polo plenario da corporación en sesión do 30-12-1991.
O Secretario Xeral.



Manzana: **T-26** Parcela: **03**

Elemento: **A**
Nivel Protección: **Estructural 1 pl.**
Tipología: Vivienda tradicional
unifamiliar
Ocupación (m2) 28
Altura (m):
Plantas: III
Tipo Cubierta: F
Transformación: Revoco o chapado de la
fachada, tapando la
superficie de piedra original
Reestructuración: Cuerpos volados cerrados
Integración: Normal
Antigüedad: De 1.950 a 1.980
Conservación: Buena



DILIGENCIADO el presente documento forma parte integrante del plan especial de
protección del patrimonio del Consejo de Cerrados.
Definitivamente por el pleno de corporación, en sesión de 30-12-1999.
O Secretario Accia

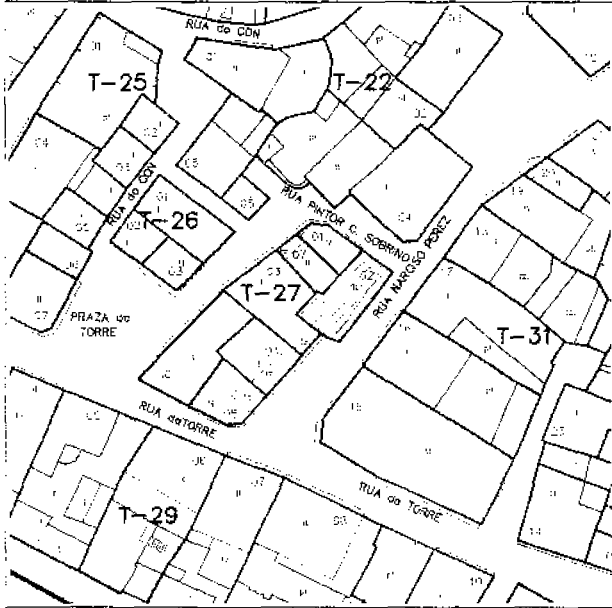
PLAN ESPECIAL DE PROTECCION E ORDENACION DO
CASCO HISTORICO DE CAMBADOS

CATÁLOGO

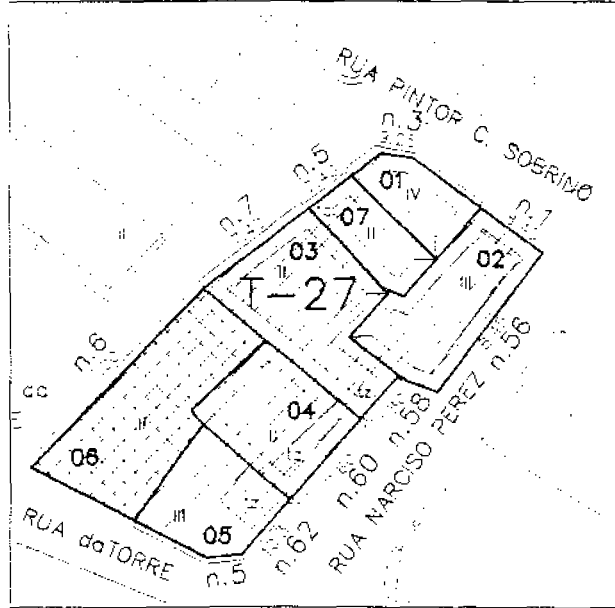
Manzana: T-27 Parcela: 02

Situación: RUA PINTOR C. SOBRINO, 1

E 1/1.000




E 1/500



Elemento: **A** Nivel de Protección: **Estructural 1 pl.** Conservación: Buena
Tipología: Vivienda tradicional unifamiliar




protección e ordenación do Casco Histórico de Cambados
Decreto do Consello Municipal do 30-12-1998
pelo que se aprova o Plan Especial de Protección e Ordenación do Casco Histórico de Cambados
O Secretario Xeral



Manzana: T-27 Parcela: 02

Elemento: **A**
Nivel Protección: **Estructural 1 pl.**
Tipología: Vivienda tradicional
unifamiliar
Ocupación (m2) 69
Altura (m):
Plantas: II
Tipo Cubierta: F
Transformación: Crecimiento de una o más
planta sobre el edificio
original y revoco o
chapado de la fachada
Reestructuración:
Integración:
Antigüedad: De 1.900 a 1.950
Conservación: Buena



Este documento forma parte integrante do plan especial de
ordenación do Concello de Cambados, aprobado
polo Pleno do Concello de Cambados, sesión do 30-12-1999.
O Secretario Acciá

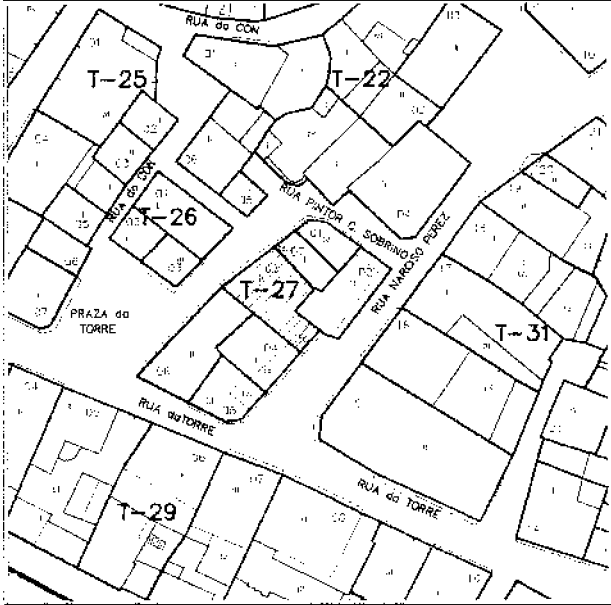
PLAN ESPECIAL DE PROTECCION E ORDENACION DO
CASCO HISTORICO DE CAMBADOS

CATÁLOGO

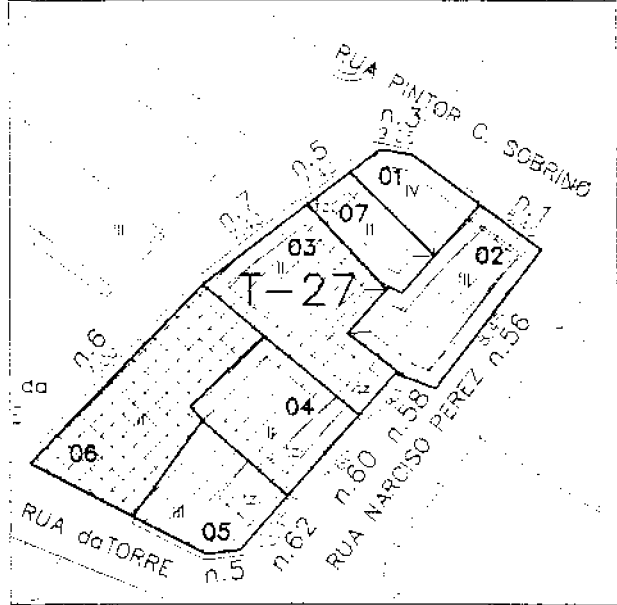
Manzana: T-27 Parcela: 03

Situación: RUA NARCISO PEREZ, 58


E 1/1.000




E 1/500



Elemento: **A** Nivel de Protección: **Estructural 1 pl.** Conservación: Normal
Tipología: Vivienda tradicional unifamiliar

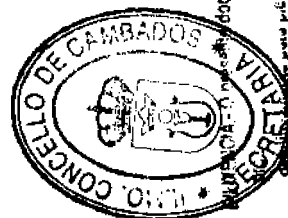


INICIA - O presente documento forma parte integrante do plan especial de protección e ordenación do Casco Histórico de Cambados, aprobado definitivamente polo concello de Cambados o día 30 de xuño de 1994.
O Secretario Accesorio.



Manzana: T-27 Parcela: 03

Elemento: **A**
Nivel Protección: **Estructural 1 pl.**
Tipología: Vivienda tradicional
unifamiliar
Ocupación (m2) 83
Altura (m):
Plantas: II
Tipo Cubierta: C
Transformación: Crecimiento de una o más
planta sobre el edificio
original y revoco o
chapado de la fachada
Reestructuración:
Integración:
Antigüedad: De 1.900 a 1.950
Conservación: Normal



Este documento forma parte integrante do plan especial de
de Cambados, Galicia.
O Secretario Acclal.

30-12-1999.

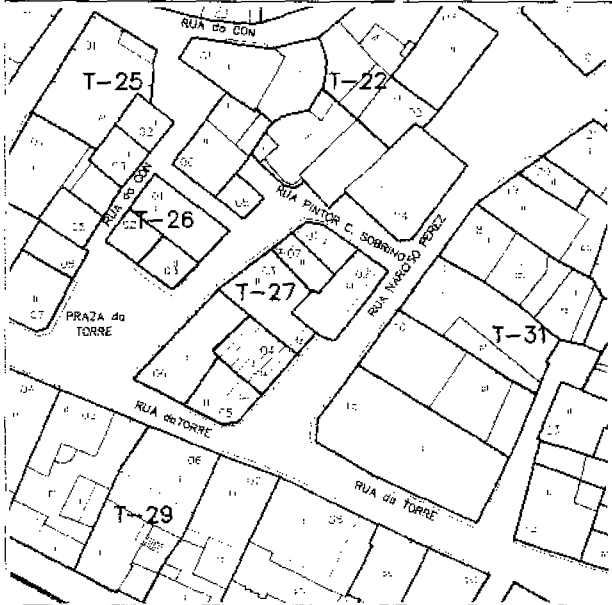
PLAN ESPECIAL DE PROTECCION E ORDENACION DO
CASCO HISTORICO DE CAMBADOS

CATÁLOGO

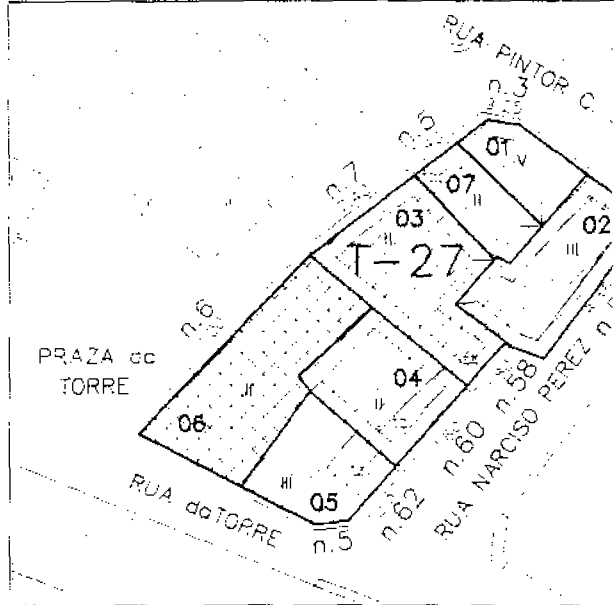
Manzana: T-27 Parcela: 04

Situación: RUA NARCISO PEREZ, 60


E 1/1.000



E 1/500

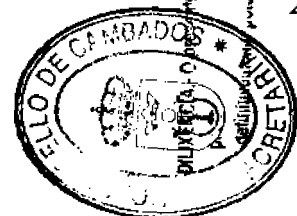


Elemento: **A** Nivel de Protección: **Estructural 1 pl.** Conservación: Normal
Tipología: Vivienda tradicional unifamiliar



Manzana: **T-27** Parcela: **04**

Elemento: **A**
Nivel Protección: **Estructural 1 pl.**
Tipología: Vivienda tradicional
unifamiliar
Ocupación (m2) 58
Altura (m):
Plantas: II
Tipo Cubierta: F
Transformación: Revoco o chapado de la
fachada, tapando la
superficie de piedra original
Reestructuración:
Integración:
Antigüedad:
Conservación: Normal

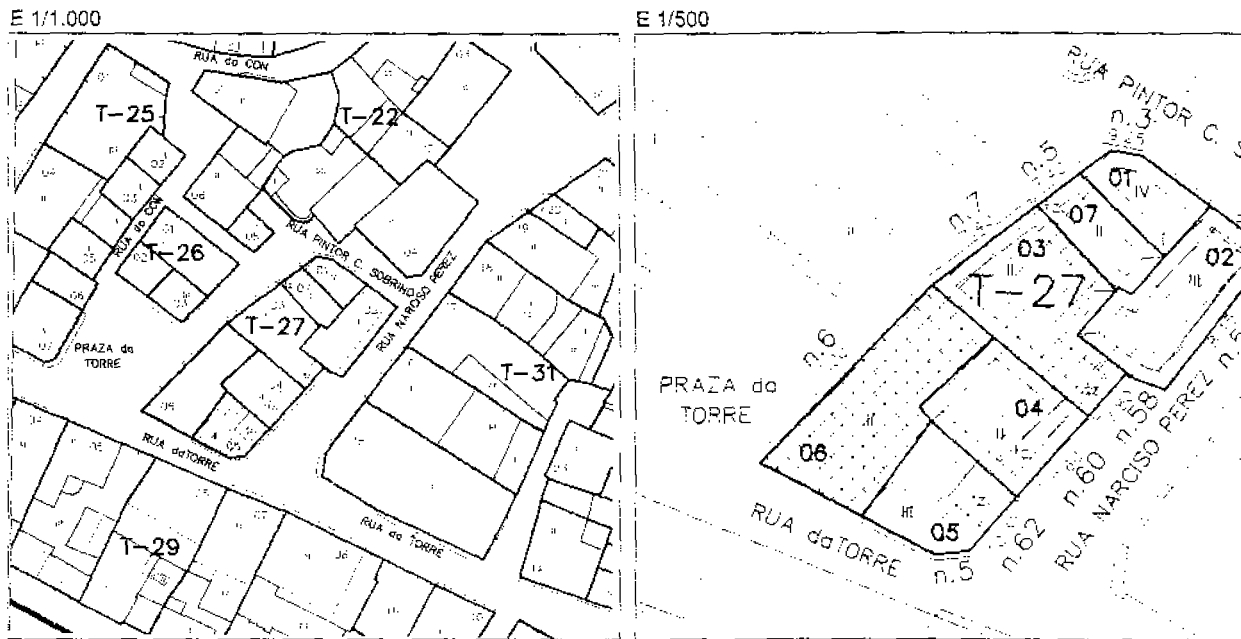


Este documento forma parte integrante de una especial de
del Ayuntamiento de Cambados. Certificado emitido
www.puerto-de-cambados.es sesión de 30-12-1999.
O Secretario Acctal.

PLAN ESPECIAL DE PROTECCION E ORDENACION DO CASCO HISTORICO DE CAMBADOS

CATÁLOGO

Manzana: T-27 Parcela: 05
Situación: RUA NARCISO PEREZ, 52




Elemento: **A** Nivel de Protección: **Estructural 1 pl.** Conservación: Normal
Tipología: Residencia colectiva de nueva generación (bloque)



ILMUNICIPALIDADE DO CAMBADOS
O presente documento forma parte integrante do plan especial de
protección e ordenación do Casco Histórico de Cambados, aprobado
definitivamente polo Xefo da Corporación Municipal do 26.12.1999
D. [Signature]

Manzana: T-27 Parcela: 05

Elemento: **A**
Nivel Protección: **Estructural 1 pl.**
Tipología: Residencia colectiva de nueva generación (bloque)
Ocupación (m2) 48
Altura (m):
Plantas: III
Tipo Cubierta: F
Transformación:
Reestructuración:
Integración: Normal
Antigüedad:
Conservación: Normal



DILIGENCIA por haberse presentado el documento forma parte integrante del plan especial de protección y conservación del patrimonio de Cambados, en el que se ha acordado el plan de conservación en sesión de 30-12-1999.
O Secretario Accia.

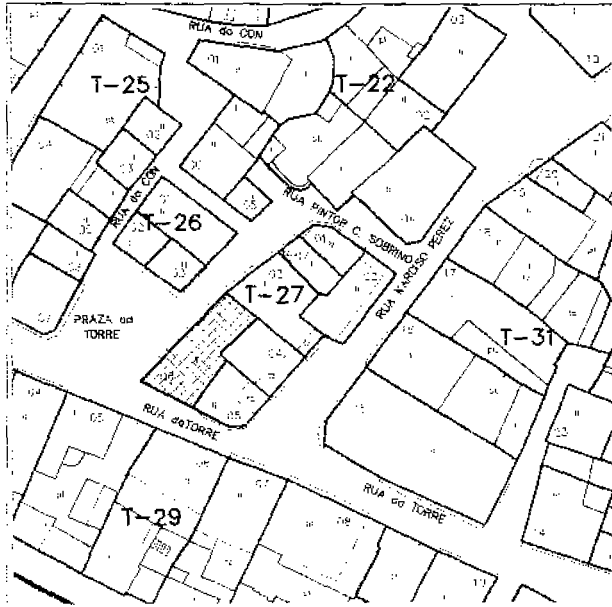
**PLAN ESPECIAL DE PROTECCION E ORDENACION DO
CASCO HISTORICO DE CAMBADOS**

CATÁLOGO

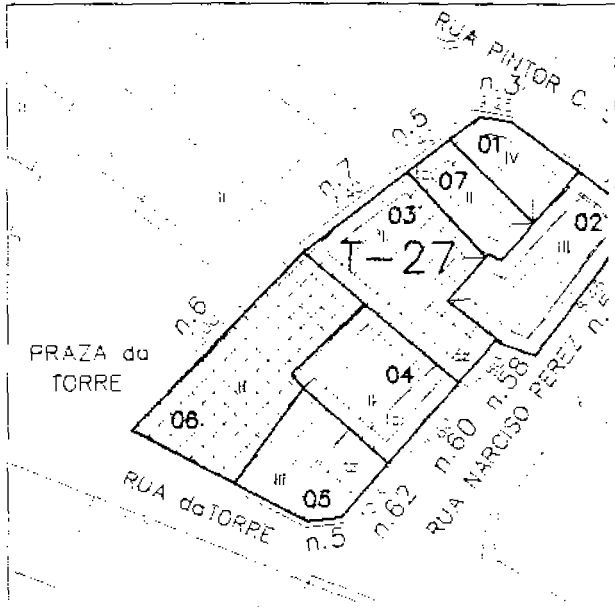
Manzana: T-27 Parcela: 06

Situación: PZ TORRE, 6

E 1/1.000



E 1/500




Elemento: **A** Nivel de Protección: **Integral**

Conservación: Normal

Tipología: Pazo o Mansión

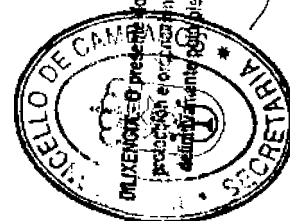


NOTA: O presente documento forma parte integrante do plan especial de protección e ordenación do Casco Histórico de Cambados, aprobado definitivamente polo plano de conservación nº 30-12-1998.
O Secretario Activo



Manzana: T-27 Parcela: 06

Elemento: **A**
Nivel Protección: **Integral**
Tipología: Pazo o Mansión
Ocupación (m2) 94
Altura (m):
Plantas: II
Tipo Cubierta: C
Transformación:
Reestructuración:
Integración: Buena
Antigüedad: De 1.900 a 1.950
Conservación: Normal



MIXIONO B presenta documento formy parte integrante do plan especial de produción e promoción do Conxunto Histórico de Santiago de Compostela, aprobado definitivamente polo pleno da corporación en sesión do 30-12-1999. O Secretario Actual.

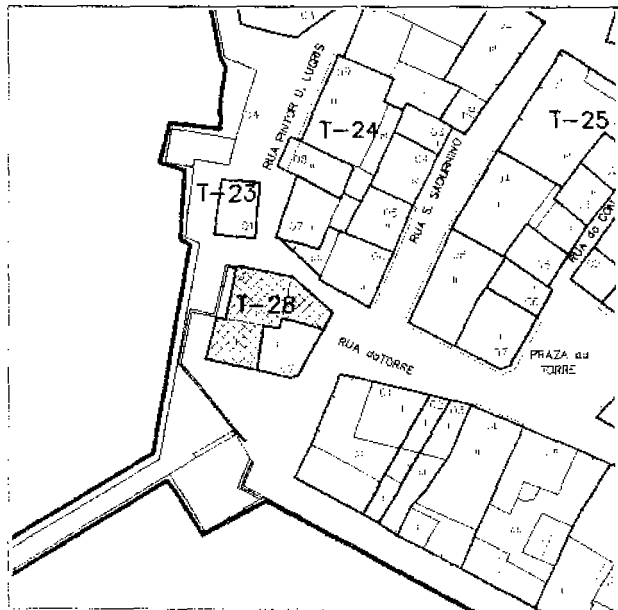
PLAN ESPECIAL DE PROTECCION E ORDENACION DO
CASCO HISTORICO DE CAMBADOS

CATÁLOGO

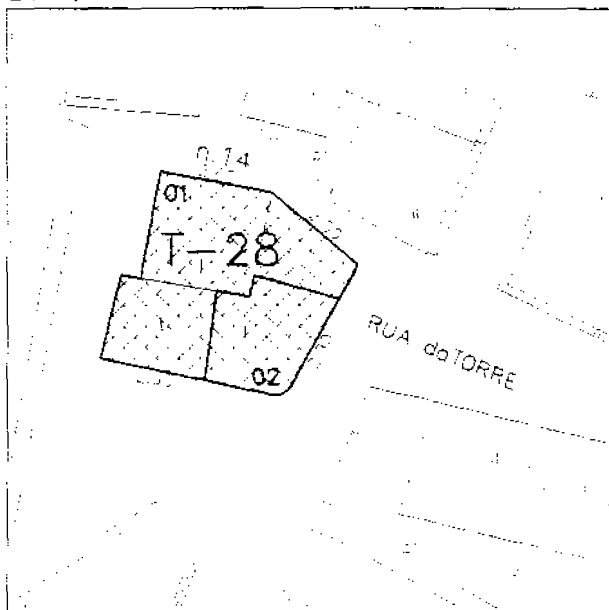
Manzana: T-28 Parcela: 01

Situación: RUA PINTOR URBANO LUGRIS, 14

E 1/1.000



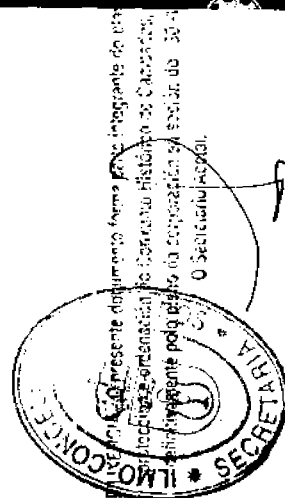

E 1/500



Elemento: **A** Nivel de Protección: **Integral**

Conservación: Normal

Tipología: Vivienda tradicional unifamiliar



Manzana: T-28 Parcela: 01

Elemento: **A**
Nivel Protección: **Integral**
Tipología: Vivienda tradicional
unifamiliar
Ocupación (m2) 115
Altura (m):
Plantas: 1
Tipo Cubierta: C
Transformación:
Reestructuración:
Integración: Buena
Antigüedad: De 1.700 a 1.900
Conservación: Normal



presente documento forma parte integrante del plan especial de
rehabilitación de Cambos. Se aprobó en la sesión de 30-12-1999.
O Secretario Asesora.

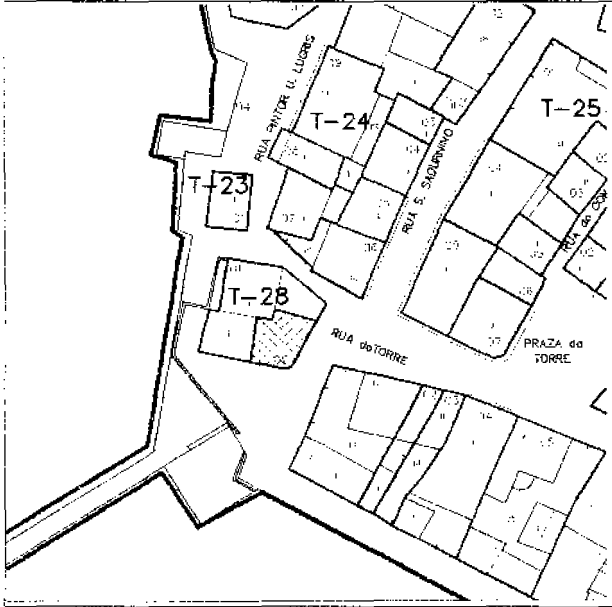
PLAN ESPECIAL DE PROTECCION E ORDENACION DO CASCO HISTORICO DE CAMBADOS

CATÁLOGO

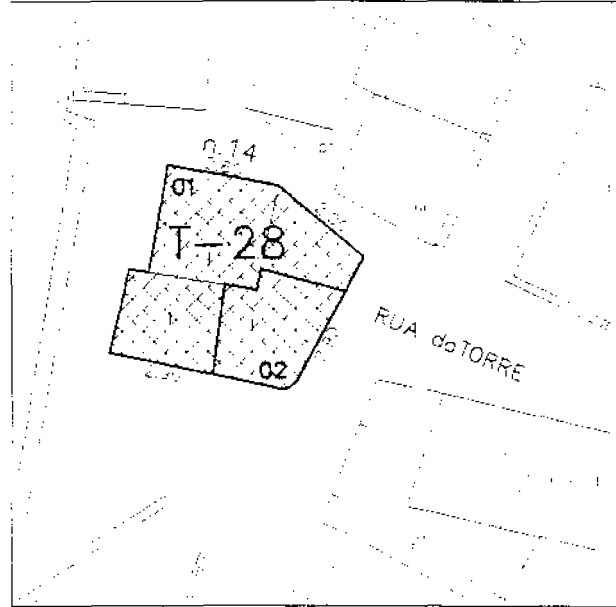
Manzana: T-28 Parcela: 02

Situación: RUA TORRE, 18

E 1/1.000




E 1/500



Elemento: **A** Nivel de Protección: **Integral**

Conservación: Normal

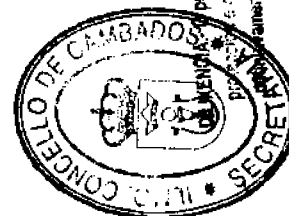
Tipología: Vivienda tradicional unifamiliar



SECRETARÍA - O presente documento é unha parte integrante do plan especial de protección e ordenación do casco histórico de Cambados, aprobado definitivamente polo Pleno do Concello de Cambados en sesión pública de 17 de maio de 1988.

Manzana: T-28 Parcela: 02

Elemento: **A**
Nivel Protección: **Integral**
Tipología: Vivienda tradicional
unifamiliar
Ocupación (m2) 45
Altura (m):
Plantas: I
Tipo Cubierta: B
Transformación:
Reestructuración:
Integración: Buena
Antigüedad: De 1.700 a 1.900
Conservación: Normal



presente documento forma parte integrante do plan especial de
ordenación urbanística do Concello de Cambados, aprobado
polo Pleno do Concello de Cambados en sesión do 30-12-1999.
Dado en Cambados, Galicia, a 15 de maio de 2001.
O Secretario Acatal.

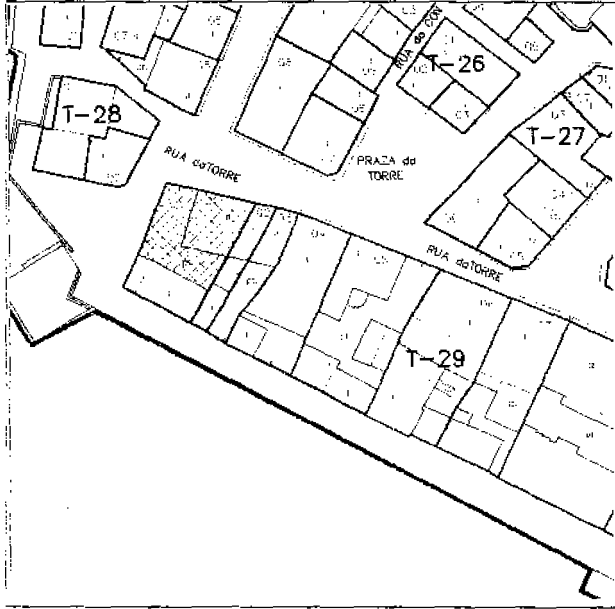
**PLAN ESPECIAL DE PROTECCION E ORDENACION DO
CASCO HISTORICO DE CAMBADOS**

CATÁLOGO

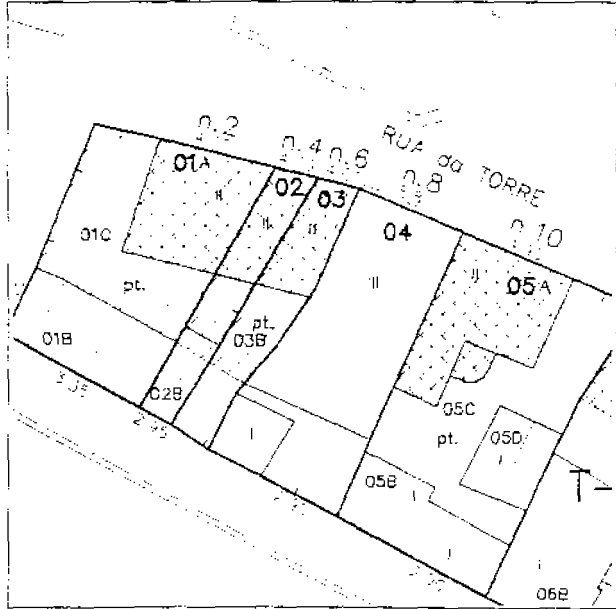
Manzana: **T-29** Parcela: **01**

Situación: RUA TORRE, 2

E 1/1.000




E 1/500



Elemento: **A** Nivel de Protección: **Integral** Conservación: **Ruina**
 Tipología: Vivienda tradicional unifamiliar

Elemento: **C** Nivel de Protección: **Estructural 1 pl.** Conservación:
 Tipología: Patio




ATRIBUCION: O presente documento forma parte integrante do plan especial de
 protección e ordenación do Casco Histórico de Cambados, aprobado
 oficialmente polo plano de colaboración do 30 de 12 de 1999.
 O Secretario

Manzana: T-29 Parcela: 01

Elemento: **A**
Nivel Protección: **Integral**
Tipología: Vivienda tradicional
unifamiliar
Ocupación (m2) 55
Altura (m): 4
Plantas: II
Tipo Cubierta: C
Transformación:
Reestructuración:
Integración: Buena
Antigüedad:
Conservación: Ruina

Elemento: **C**
Nivel Protección: **Estructural 1 pl.**
Tipología: Patio
Ocupación (m2) 75
Altura (m):
Plantas:
Tipo Cubierta:
Transformación:
Reestructuración:
Integración:
Antigüedad:
Conservación:



Este documento forma parte integrante del plan especial de
ordenación urbanística del Ayuntamiento de Cambados, aprobado
por el Pleno de Cambados el día 30 de diciembre de 1999.
El Secretario Acual

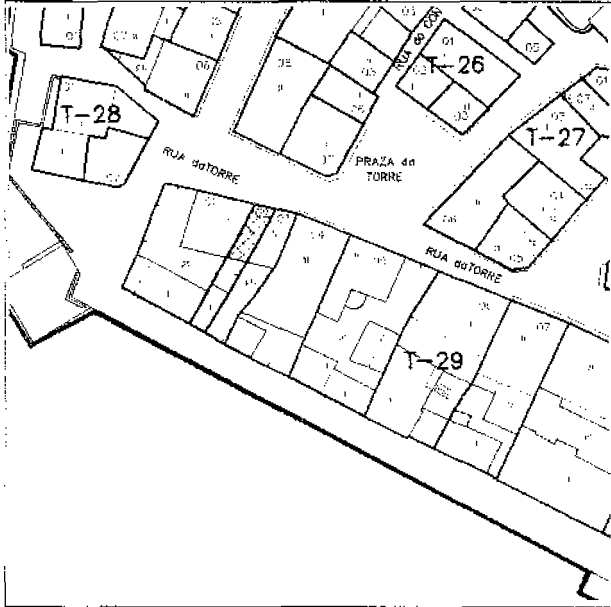
PLAN ESPECIAL DE PROTECCION E ORDENACION DO
CASCO HISTORICO DE CAMBADOS

CATÁLOGO

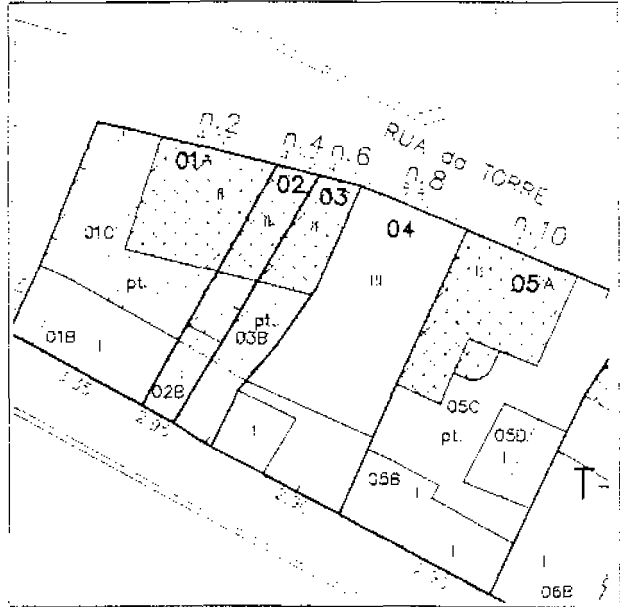
Manzana: T-29 Parcela: 02

Situación: RUA TORRE, 4

E 1/1.000



E 1/500




Elemento: **A** Nivel de Protección: **Integral**

Conservación: Ruina

Tipología: Vivienda tradicional unifamiliar

Elemento: **C** Nivel de Protección: **Estructural 1 pl.** Conservación:

Tipología: Patio



SECRETARÍA DE GOBERNACIÓN - O presente documento forma parte integrante do plan especial de
protección e ordenación do casco histórico do casco de Cambados, aprobado
oficialmente polo plano de urbanización nº 10.12 de 19-12-1974.
O Secretario de Estado

