

PLAN ESPECIAL DE PROTECCION E ORDENACION DO
CASCO HISTORICO DE CAMBADOS

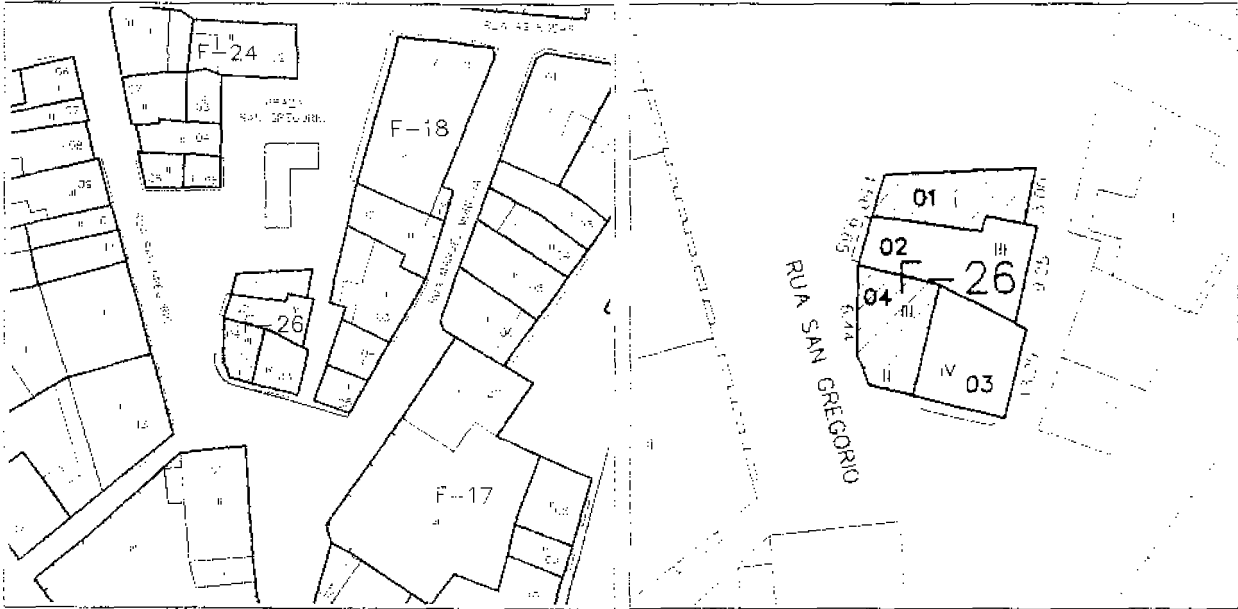
CATÁLOGO

Manzana: F-26 Parcela: 04

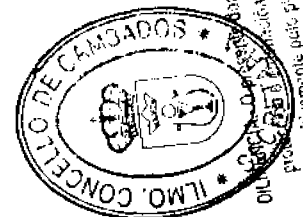
Situación: RUA SAN GREGORIO, 20

E 1/1.000

E 1/500




Elemento: **A** Nivel de Protección: **Estructural 1 pl.** Conservación: Buena
Tipología: Residencia colectiva tradicional con terciario en planta baja



Este elemento foi declarado de Interese Especial de Patrimonio Histórico do Concello de Cambados, aprobado polo Pleno do Concello de Cambados en sesión do 12 de maio de 1999.
O Secretario Acordado

Elemento: **A**
Nivel Protección: **Estructural 1 pl.**
Tipología: Residencia colectiva tradicional con terciario en planta baja
Ocupación (m2) 34
Altura (m): 6.44
Plantas: III
Tipo Cubierta: C
Transformación: Crecimiento de una o más plantas sobre el edificio original
Reestructuración:
Integración: Normal
Antigüedad: De 1.900 a 1.950
Conservación: Buena



DILIXENCIA.- O presente documento forma parte integrante do plan especial de protección e ordenación do Conxunto Histórico de Cambados, aprobado definitivamente polo pleno da corporación en sesión do 30-12-1999.
O Secretario Acctal.

PLAN ESPECIAL DE PROTECCION E ORDENACION DO
CASCO HISTORICO DE CAMBADOS

CATÁLOGO

Manzana: F-27

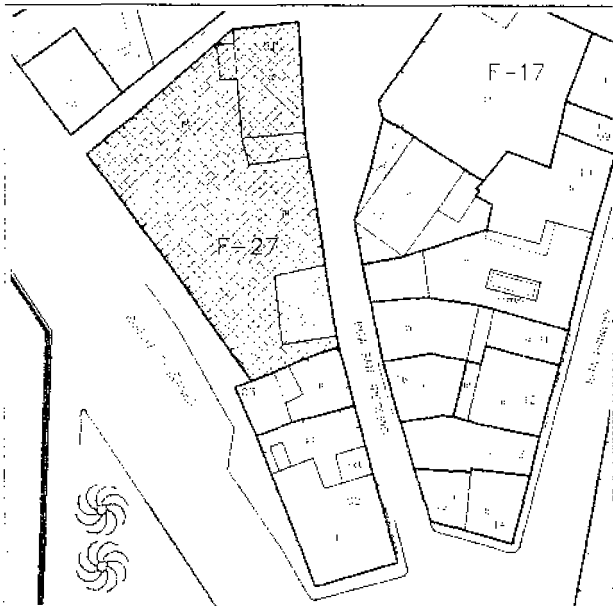
Parcela: 01

CASA DE LA RECTORAL

Situación: RUA SAN GREGORIO, 9

E 1/1.000

E 1/500



VER PLANO ANEXO

Elemento: **A** Nivel de Protección: **Integral** Conservación: Buena


Tipología: Residencia tradicional con local auxiliar en planta baja. Tipo de vivienda "Fefiñans"

Elemento: **B** Nivel de Protección: **Estructural 1 pl.** Conservación: Buena

Tipología: Galpón tradicional de aperos

Elemento: **C** Nivel de Protección: **Integral** Conservación:

Tipología: Jardín



D.L. 11/1984 (Decreto de declaración de Bien de Interés Cultural) forma parte integrante do plan especial de protección do casco histórico de Cambados, aprobado por o Pleno do Concello de Cambados, en sesión do 12 de maio de 1999, e substituído polo Pleno da corporación en sesión do 12 de maio de 1999.


C. García-Lago, A. N. N.

Elemento: A
Nivel Protección: **Integral**
Tipología: Residencia tradicional con local auxiliar en planta baja. Tipo de vivienda "Fefiñans"
Ocupación (m2) 162
Altura (m): 6.56
Plantas: II
Tipo Cubierta: D
Transformación:
Reestructuración:
Integración: Buena
Antigüedad: De 1.700 a 1.900
Conservación: Buena

Elemento: B
Nivel Protección: **Estructural 1 pl.**
Tipología: Galpón tradicional de aperos
Ocupación (m2) 65
Altura (m):
Plantas: I
Tipo Cubierta: C
Transformación:
Reestructuración:
Integración:
Antigüedad: De 1.700 a 1.900
Conservación: Buena

Elemento: C
Nivel Protección: **Integral**
Tipología: Jardín
Ocupación (m2) 667
Altura (m):
Plantas:
Tipo Cubierta:
Transformación:
Reestructuración:
Integración:
Antigüedad:
Conservación:


Casa con huerta y muralla alineada.
Donada por D. Cástor Sánchez para vivienda de los párrocos de Cambados.





E 1/500 0 5 10 15 20 25 m



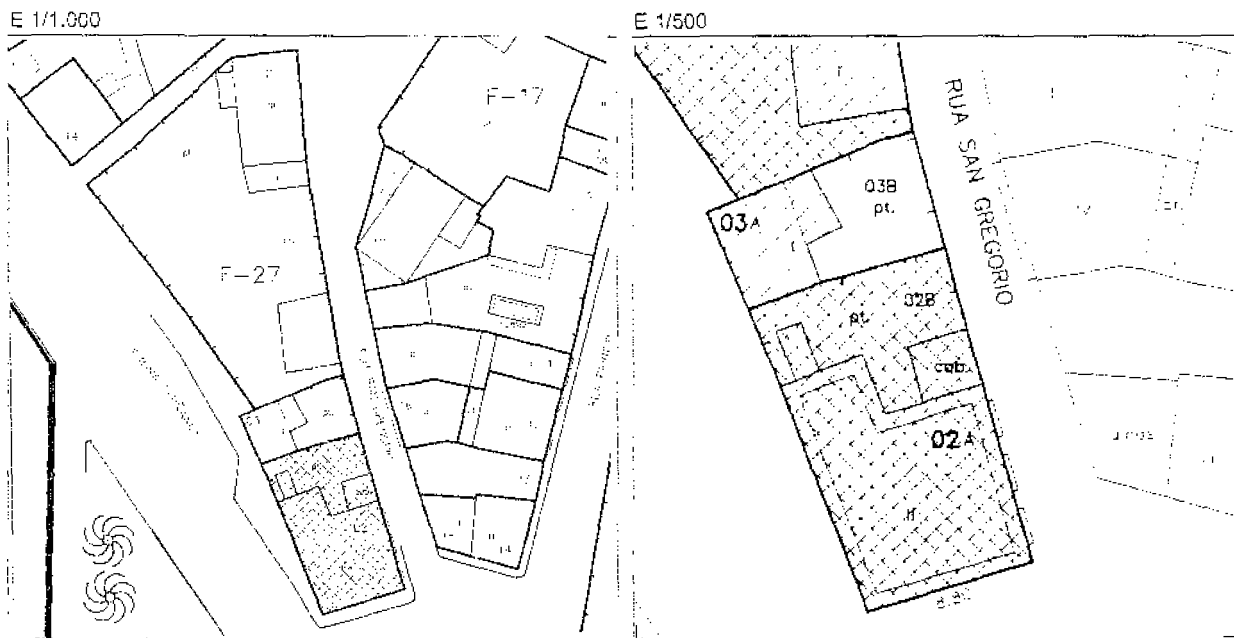


O presente documento forma parte integrante do plan especial de protección e conservación do Conxunto Histórico de Camarados, aprobado oficialmente polo plano de ordenación do residuo do 03-12-1999.
O Secretario Xeral

PLAN ESPECIAL DE PROTECCION E ORDENACION DO
CASCO HISTORICO DE CAMBADOS


CATÁLOGO

Manzana: **F-27** Parcela: **02**
Situación: RUA SAN GREGORIO, 1



Elemento: **A** Nivel de Protección: **Integral** Conservación: Buena
Tipología: Residencia colectiva tradicional con terciario en planta baja

Elemento: **B** Nivel de Protección: **Integral** Conservación:
Tipología: Jardín



DILIXENCIA: O presente documento forma parte integrante do plan especial de protección e ordenación do Conxunto Histórico de Cambados, aprobado en sesión do 30/12 - 1999, definitivamente polo pleno da corporación en sesión do 03/01 - 2000.
Secretaría Actial.

Elemento: **A**
Nivel Protección: **Integral**
Tipología: Residencia colectiva tradicional con terciario en planta baja
Ocupación (m2) 167
Altura (m): 8.8
Plantas: II
Tipo Cubierta: C
Transformación: Revoco o chapado de la fachada, tapando la superficie de piedra original
Reestructuración:
Integración: Buena
Antigüedad: De 1.700 a 1.900
Conservación: Buena


Elemento: **B**
Nivel Protección: **Integral**
Tipología: Jardín
Ocupación (m2) 99
Altura (m):
Plantas:
Tipo Cubierta:
Transformación:
Reestructuración:
Integración:
Antigüedad:
Conservación:



El presente documento forma parte integrante del plan especial de
ordenación y ordenación de Comunità Históricas de San Sebastián, aprobado
definitivamente por pleno de corporación en sesión de 30-12-1999.
O Secretario Acctd.

Manzana: F-27

Parcela: 02



Este documento forma parte integrante de plan especial de
operación aprobado por el Concejo Municipal de Lima en sesión
celebrada el día 17 de mayo de 1954.
K661 - 71-02 en virtud de la Ley N.º 13471 del 17 de mayo de 1954.
Municipalidad de Lima - Concejo Municipal

A handwritten signature or mark, possibly a stylized letter 'S' or a similar symbol, written in dark ink.

PLAN ESPECIAL DE PROTECCION E ORDENACION DO
CASCO HISTORICO DE CAMBADOS

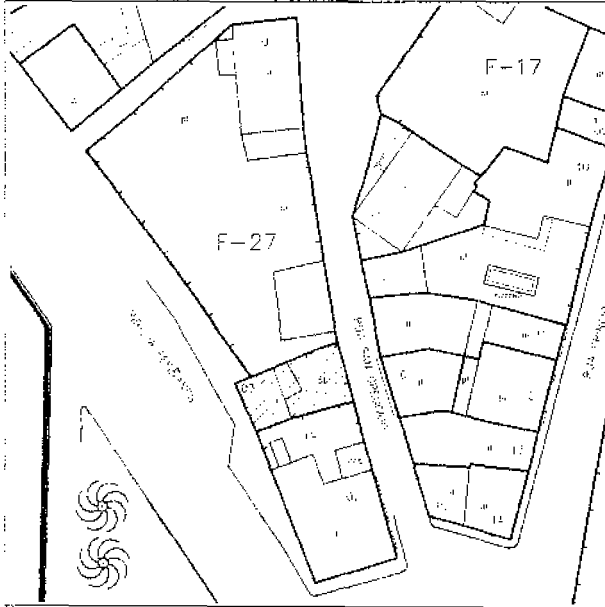
CATÁLOGO

Manzana: F-27

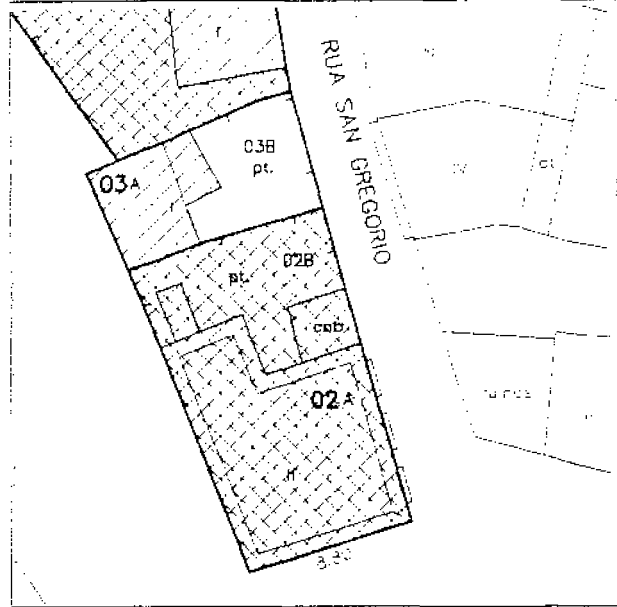
Parcela: 03

Situación: RUA RIBEIRA DE FEFIÑANS, 4


E 1/1.000



E 1/500




Elemento: **A** Nivel de Protección: **Estructural 1 pl.** Conservación: Mala
Tipología: Cobertizo infraconstruido



O presente documento forma parte integrante do plan especial de protección e ordenación do Casco Histórico de Cambados, aprobado definitivamente polo pleno da corporación en sesión do 30-12-1999.
O Secretario Acctal

Elemento: **A**
Nivel Protección: **Estructural 1 pl.**
Tipología: Cobertizo infraconstruido
Ocupación (m2) 47
Altura (m):
Plantas: I
Tipo Cubierta: C
Transformación:
Reestructuración:
Integración:
Antigüedad: De 1.900 a 1.950
Conservación: Maia



El Ayuntamiento de Cambados, Galicia, España, en el mes de mayo del año 2012, ha acordado en el Pleno de dicho Ayuntamiento, en su sesión ordinaria celebrada el día 25 de mayo de 2012, la aprobación de la presente resolución.

El Secretario Abogado

PLAN ESPECIAL DE PROTECCION E ORDENACION DO CASCO HISTORICO DE CAMBADOS

CATÁLOGO

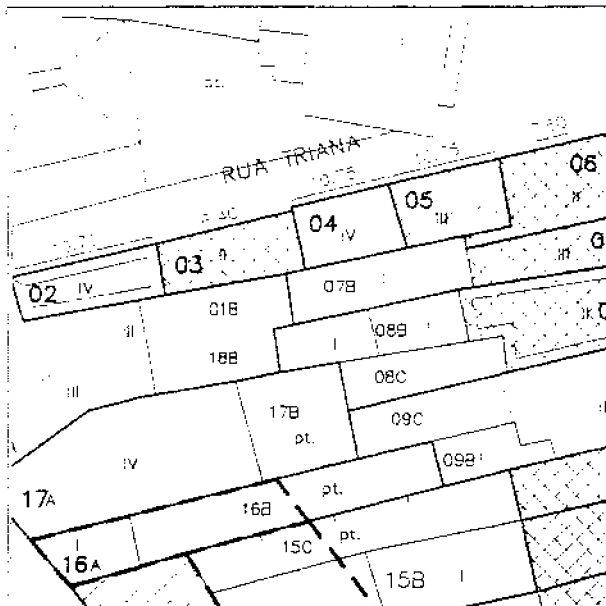
Manzana: **F-28** Parcela: **03**

Situación: RUA TRIANA, 6

E 1/1.000




E 1/500



Elemento: **A** Nivel de Protección: **Integral**

Conservación: Normal


Tipología: Vivienda tradicional unifamiliar



DIRIXENCIA: O presente documento forma parte integrante do Plan especial de protección e ordenación do Casco Histórico de Cambados, aprobado definitivamente polo pleno da corporación na sesión do 30-12-1999.
O Secretario Acctal.

Manzana: F-28 Parcela: 03

Elemento: **A**
Nivel Protección: **Integral**
Tipología: Vivienda tradicional
unifamiliar
Ocupación (m2) 35
Altura (m): 6.4
Plantas: II
Tipo Cubierta: C
Transformación:
Reestructuración:
Integración: Buena
Antigüedad: De 1.700 a 1.900
Conservación: Normal



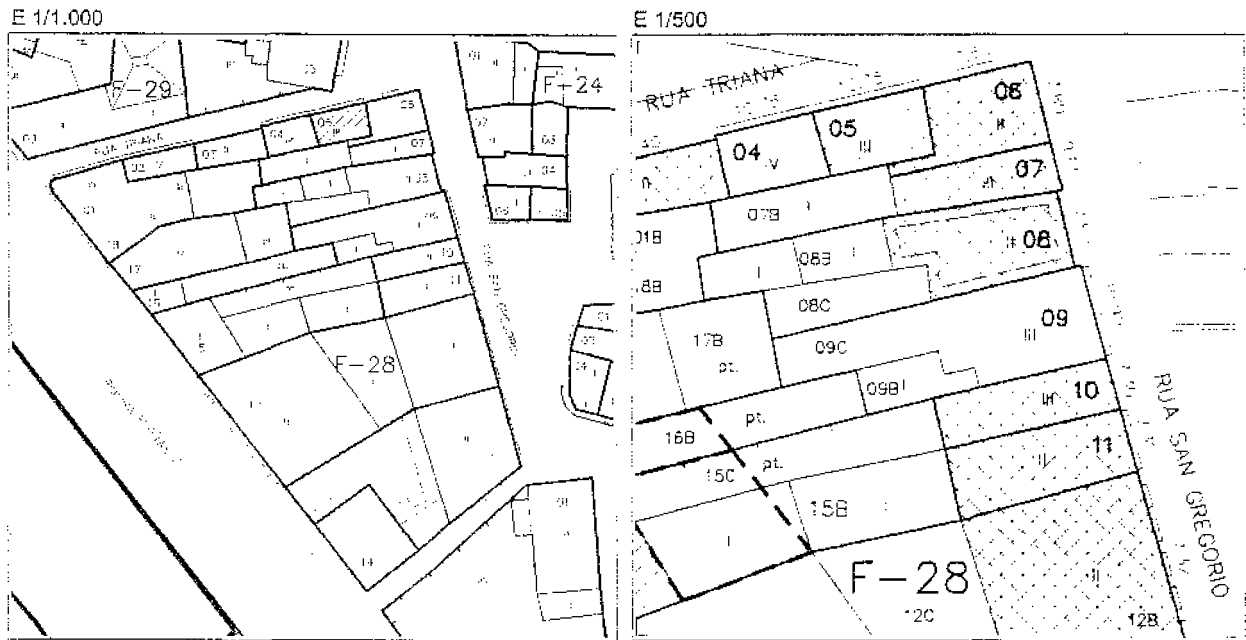
DILIGENCIA. O presente documento forma parte integrante do plan especial de protección e ordenación do Conxunto Histórico de Cambados, aprobado definitivamente polo pleno da corporación en sesión do 30-12-1999.
O Secretario Acctal.

PLAN ESPECIAL DE PROTECCION E ORDENACION DO
CASCO HISTORICO DE CAMBADOS


CATÁLOGO

Manzana: F-28 Parcela: 05

Situación: RUA TRIANA, 10




Elemento: **A** Nivel de Protección: **Estructural 2 pl.** Conservación: Buena
Tipología: Vivienda tradicional unifamiliar



O presente documento forma parte integrante do plan especial de
ordenación e protección do Casco Histórico de Cambados, aprobado
polo Concello de Cambados en sesión de 30-12-1989,
delimitadamente polo plano de protección de sesión de 30-12-1989,
e inscrita no R. X. 1/1000.

Manzana: F-28 Parcela: 05

Elemento: A
Nivel Protección: Estructural 2 pl.
Tipología: Vivienda tradicional unifamiliar
Ocupación (m2) 32
Altura (m): 10.75
Plantas: III
Tipo Cubierta: F
Transformación: Crecimiento de una o más plantas sobre el edificio original
Reestructuración: Cuerpos volados cerrados
Integración: Mala
Antigüedad: De 1.700 a 1.900
Conservación: Buena



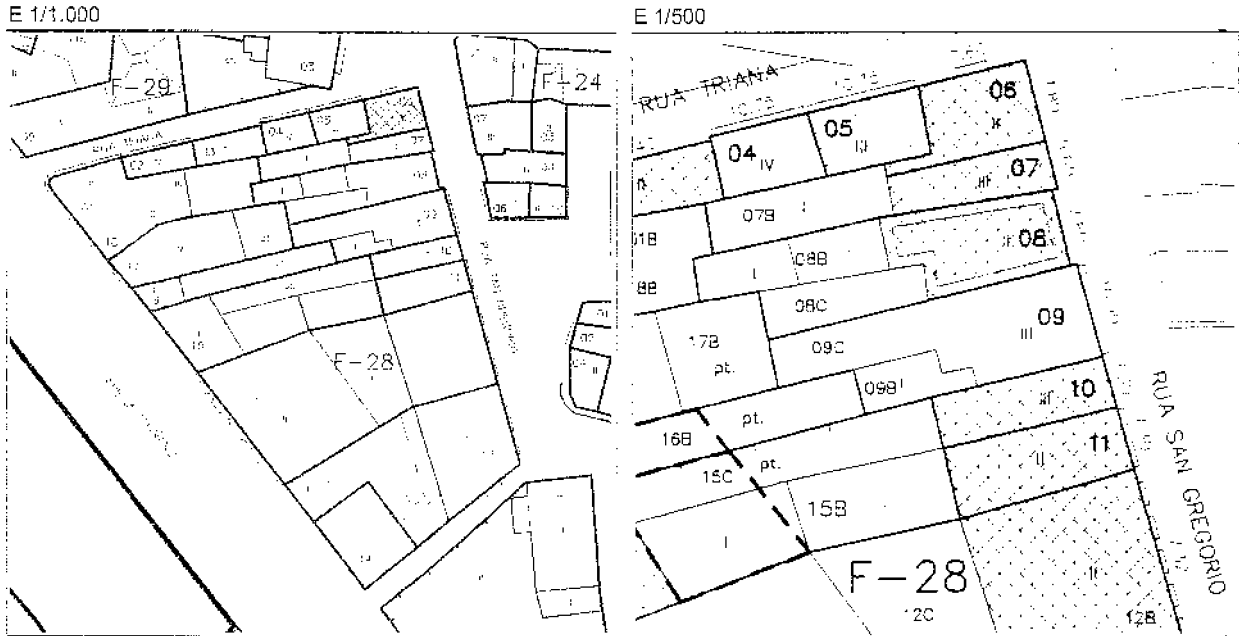
DILIGENCIA.- O presente documento forma parte integrante do plan especial de protección e ordenación do Conxunto Histórico de Carthago, aprobado definitivamente polo plano da corporación en sesión do 30-12-1999.
O Secretario Acciá.

PLAN ESPECIAL DE PROTECCION E ORDENACION DO
CASCO HISTORICO DE CAMBADOS


CATÁLOGO

Manzana: F-28 Parcela: 06

Situación: RUA TRIANA, 12



Elemento: A Nivel de Protección: Integral Conservación: Buena
Tipología: Residencia colectiva tradicional con terciario en planta baja



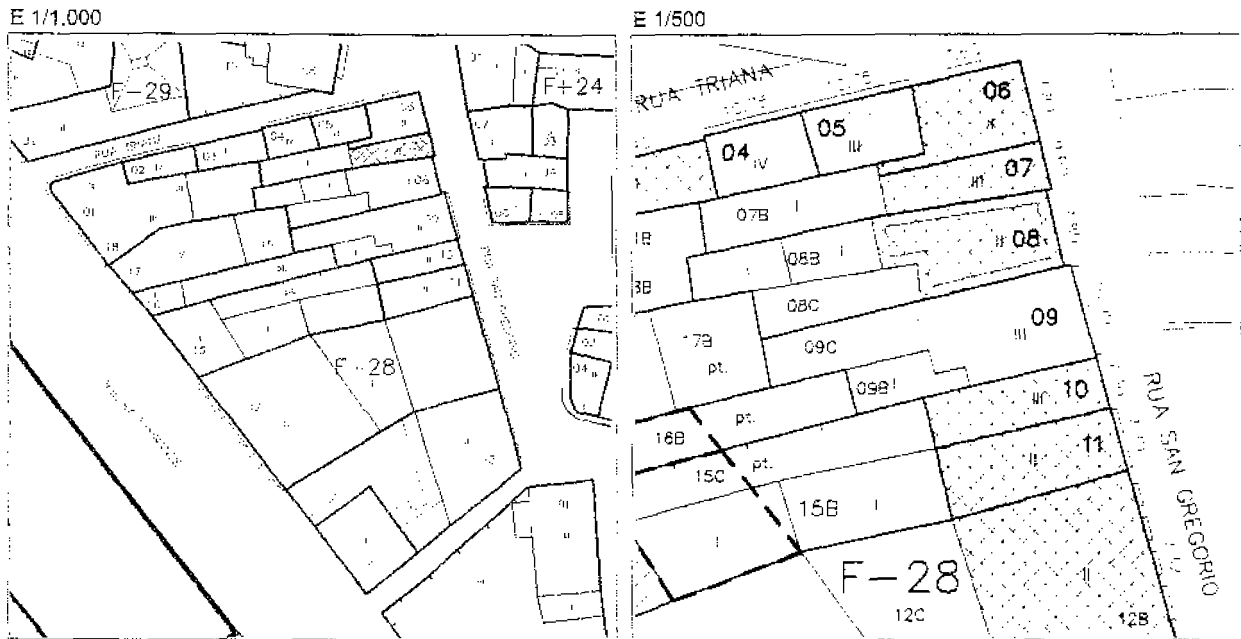
DILIGENCIA: O presente documento forma parte integrante do plan especial de protección e ordenación do casco histórico de Cambados, aprobado definitivamente polo goberno local de Cambados, en sesión de 20-11-1989.
O Secretario Xeral

PLAN ESPECIAL DE PROTECCION E ORDENACION DO
CASCO HISTORICO DE CAMBADOS

CATÁLOGO


Manzana: F-28 Parcela: 07

Situación: RUA SAN GREGORIO, 23



Elemento: A Nivel de Protección: Integral
Tipología: Vivienda tradicional unifamiliar


Conservación: Normal



Manzana: **F-28**

Parcela: **07**

Elemento: **A**
Nivel Protección: **Integral**
Tipología: Vivienda tradicional
unifamiliar
Ocupación (m2) 31
Altura (m): 7.1
Plantas: III
Tipo Cubierta: F
Transformación: Crecimiento de una o más
plantas sobre el edificio
original
Reestructuración:
Integración: Normal
Antigüedad: De 1.950 a 1.980
Conservación: Normal



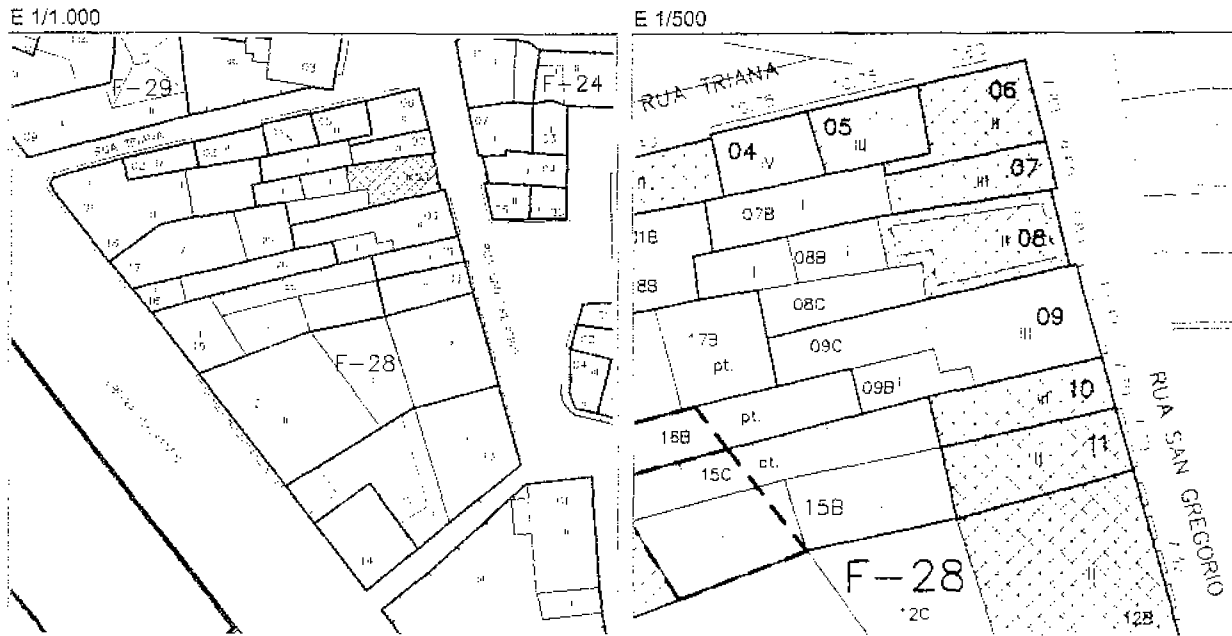
DILIGENCIA. O presente documento forma parte integrante do plan especial de
protección e ordenación do Concello de Cambados, aprobado
definitivamente polo pleno de corporación en sesión do 30-12-1999.
O Secretario Accidental

PLAN ESPECIAL DE PROTECCION E ORDENACION DO CASCO HISTORICO DE CAMBADOS

CATÁLOGO

Manzana: **F-28** Parcela: **08**

Situación: RUA SAN GREGORIO, 21



Elemento: **A** Nivel de Protección: **Integral**
Tipología: Vivienda tradicional unifamiliar

Conservación: Normal




Nota: O presente documento forma parte integrante do plan especial de protección e ordenación do Casco Histórico de Cambados, aprobado oficialmente polo Pleno de concellos en sesión do 30-12-1999.
O Secretario Acente

Manzana: F-28

Parcela: 08

Elemento: **A**
Nivel Protección: **Integral**
Tipología: Vivienda tradicional
unifamiliar
Ocupación (m2) 60
Altura (m): 9.6
Plantas: II
Tipo Cubierta: C
Transformación: Revoco o chapado de la
fachada, tapando la
superficie de piedra original
Reestructuración:
Integración: Buena
Antigüedad: De 1.700 a 1.900
Conservación: Normal



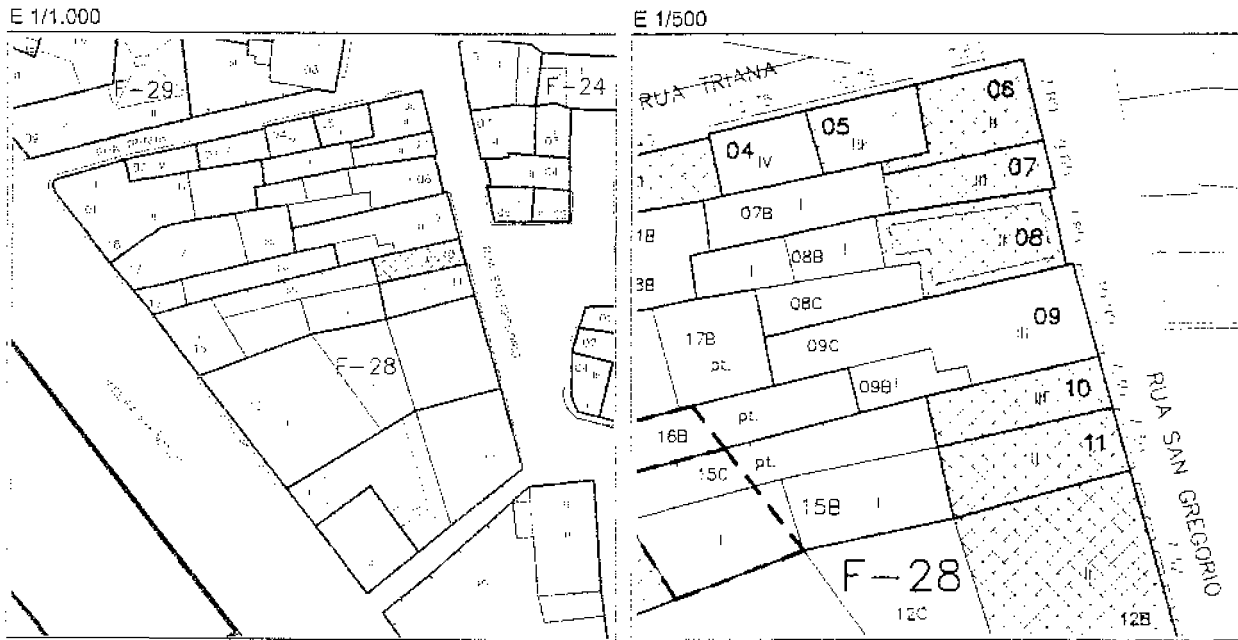
DILIXENCIA - Este documento forma parte integrante do plan especial de
protección e ordenación do Concello de Cambados, aprobado por o Pleno do Concello de Cambados, aprobado
definitivamente polo pleno do Concello de Cambados, en sesión do 30-12-1999.
O Secretario Acaba.

PLAN ESPECIAL DE PROTECCION E ORDENACION DO
CASCO HISTORICO DE CAMBADOS

CATÁLOGO

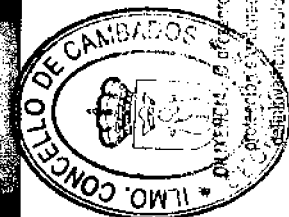

Manzana: F-28 Parcela: 10

Situación: RUA SAN GREGORIO, 17




Elemento: **A** Nivel de Protección: **Integral**
Tipología: Vivienda tradicional unifamiliar

Conservación: Buena



Este documento forma parte integrante do plan especial de
ordenación e conservación do casco histórico de Cambados, aprobado
polo concello de Cambados, no día 30 de maio de 2012.
Leonor Álvarez
Concello de Cambados

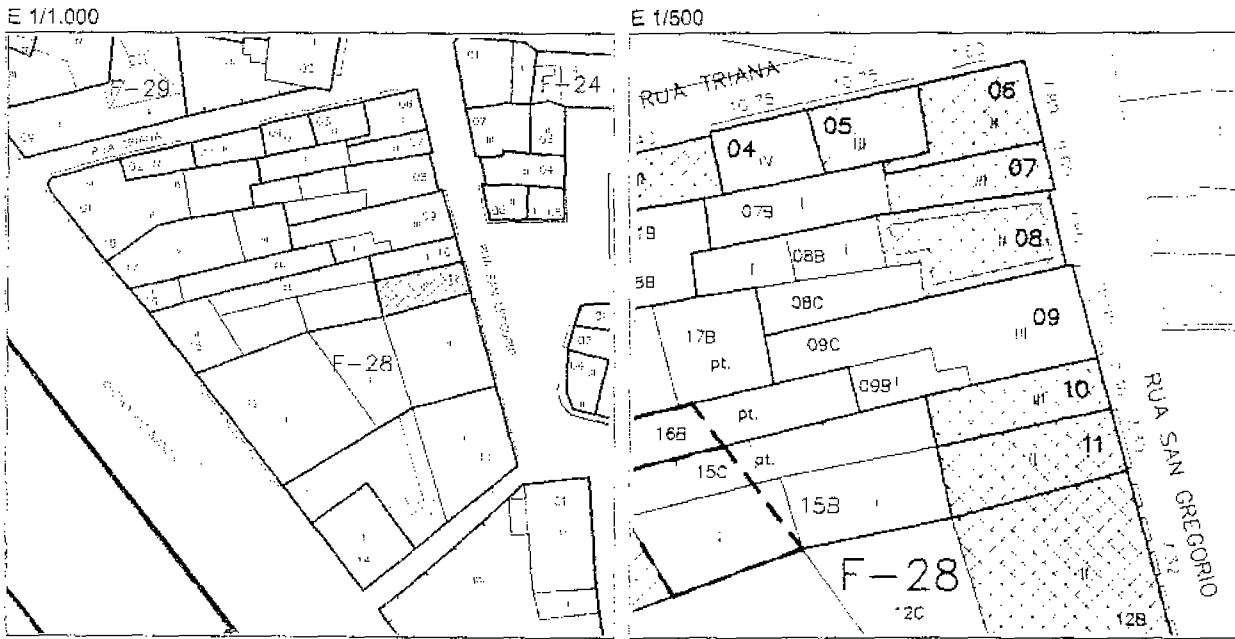
Etiqueta:
Nivel Protección: **Integral**
Tipología: Vivienda tradicional
unifamiliar
Ocupación (m2) 41
Altura (m): 7.3
Plantas: III
Tipo Cubierta: C
Transformación:
Reestructuración:
Integración: Buena
Antigüedad: De 1.700 a 1.900
Conservación: Buena




PLAN ESPECIAL DE PROTECCION E ORDENACION DO
CASCO HISTORICO DE CAMBADOS

CATÁLOGO

Manzana: **F-28** Parcela: 11
Situación: RUA SAN GREGORIO, 15




Elemento: **A** Nivel de Protección: **Integral** Conservación: Buena
Tipología: Vivienda tradicional unifamiliar



Manzana: **F-28** Parcela: **11**

Elemento: **A**
Nivel Protección: **Integral**
Tipología: Vivienda tradicional unifamiliar
Ocupación (m2) 54
Altura (m): 7.3
Plantas: II
Tipo Cubierta: C
Transformación:
Reestructuración:
Integración: Buena
Antigüedad: De 1.700 a 1.900
Conservación: Buena



DILIGENCIA - O presento documento firmado por el Secretario de Planeación de protección e identificación de Patrimonio Cultural, aprobado definitivamente por el pleno de Concejo en sesión de 30-12-1998.
O Secretario Acctal.

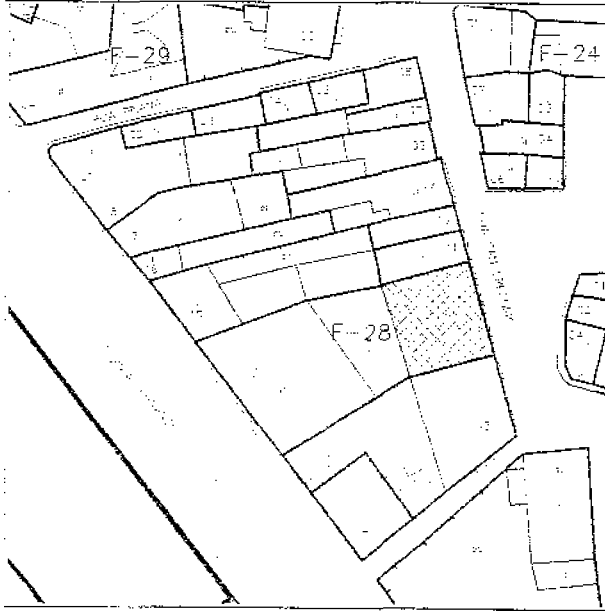
PLAN ESPECIAL DE PROTECCION E ORDENACION DO
CASCO HISTORICO DE CAMBADOS

CATÁLOGO

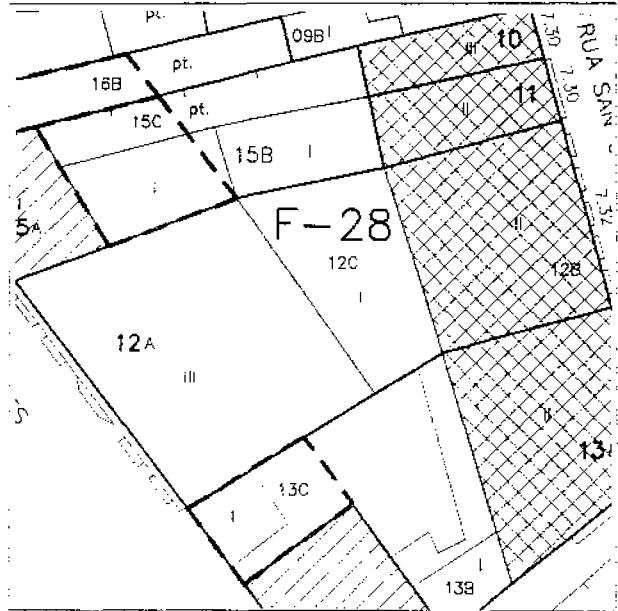
Manzana: F-28 Parcela: 12

Situación: RUA SAN GREGORIO, 13

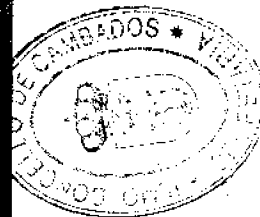
E 1/1.000



E 1/500




Elemento: **B** Nivel de Protección: **Integral** Conservación: Buena
Tipología: Residencia tradicional con local auxiliar en planta baja. Tipo de vivienda
"Fefiñans"



DILIGENCIA: O presente documento forma parte integrante do Plan Especial de
protección e ordenación do casco histórico do Concello de Cambados, aprobado
as 14 de setembro de 1987, e do seu Regulamento, aprobado
as 14 de setembro de 1987, e do seu Regulamento, aprobado
as 14 de setembro de 1987.
V. Secretario municipal

Elemento: **B**
Nivel Protección: **Integral**
Tipología: Residencia tradicional con local auxiliar en planta baja. Tipo de vivienda "Fefiñans"
Ocupación (m2) 150
Altura (m):
Plantas: II
Tipo Cubierta: D
Transformación: Crecimiento de una o más plantas sobre el edificio original
Reestructuración:
Integración: Buena
Antigüedad: De 1.700 a 1.900
Conservación: Buena

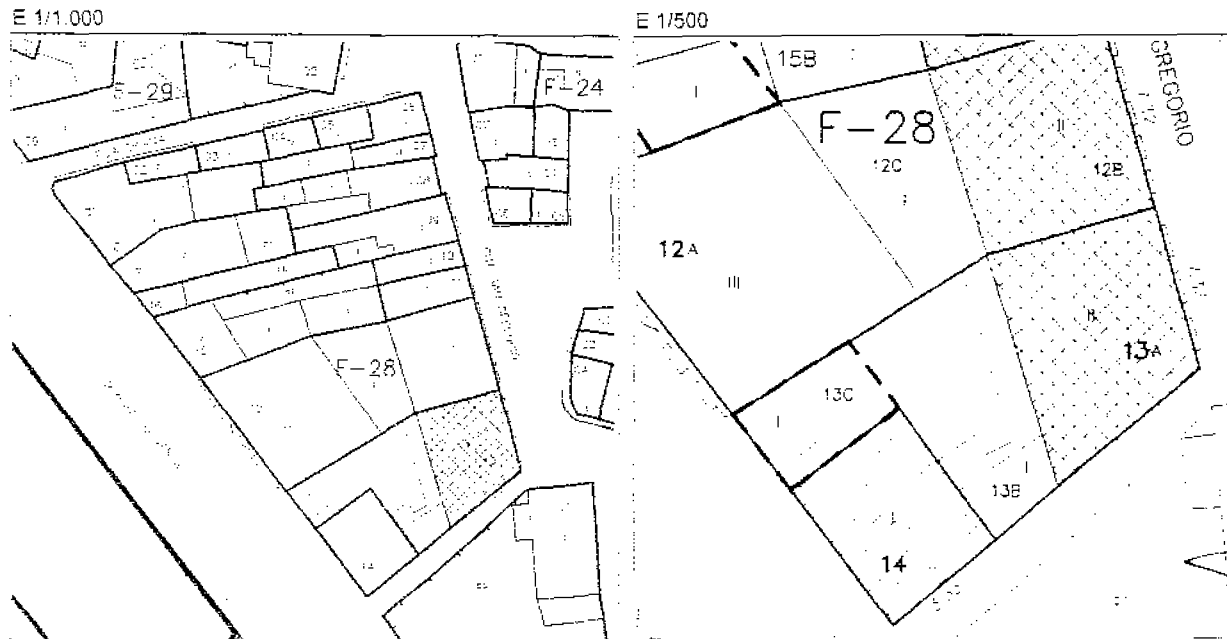


Verificado. O presente documento forma parte integrante do plan especial de protección e conservación do patrimonio cultural do Concello de Camba, aprobado definitivamente polo plenario do Concello de Camba, o día 03-12-1998.
O Secretario Acciual.

PLAN ESPECIAL DE PROTECCION E ORDENACION DO CASCO HISTORICO DE CAMBADOS

CATÁLOGO

Manzana: F-28 Parcela: 13
Situación: RUA SAN GREGORIO A, 11



Elemento: **A** Nivel de Protección: **Integral** Conservación: Buena
Tipología: Residencia colectiva tradicional con terciario en planta baja



Nota: O presente documento formalmente integrado no plan especial de protección e ordenación do Casco Histórico de Cambados, é un documento administrativo polo que se dá a coñecenza do seu contido.
O Secretario municipal.

Manzana: **F-28** Parcela: **13**

Elemento: **A**
Nivel Protección: **Integral**
Tipología: Residencia colectiva
tradicional con terciario en
planta baja
Ocupación (m2) 152
Altura (m): 7.32
Plantas: II
Tipo Cubierta: C
Transformación:
Reestructuración:
Integración: Buena
Antigüedad: De 1.900 a 1.950
Conservación: Buena



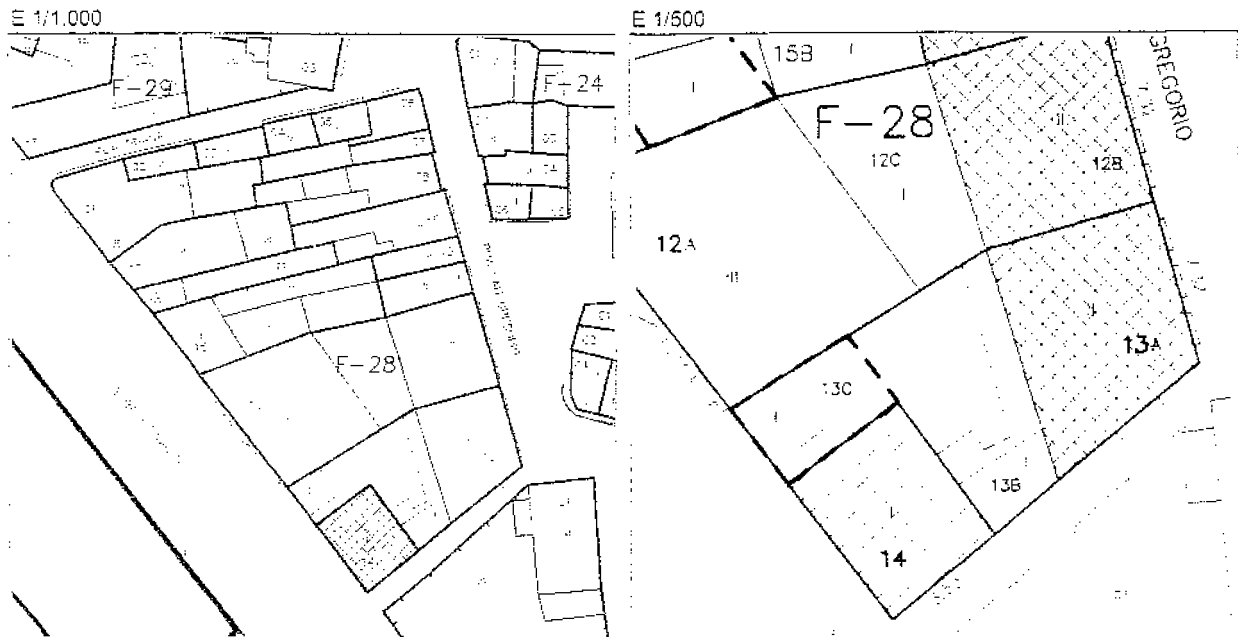
DILIXENCIA.- O presente documento forma parte integrante do plan especial de protección e ordenación do Centro Histórico de Cambados, aprobado definitivamente polo plenario da Corporación Municipal de 30-12-1999.
O Secretario Acatal.

PLAN ESPECIAL DE PROTECCION E ORDENACION DO CASCO HISTORICO DE CAMBADOS


CATÁLOGO

Manzana: **F-28** Parcela: **14**

Situación: RUA RIBEIRA DE FEFIÑANS, 10




Elemento: **A** Nivel de Protección: **Estructural 1 pl.** Conservación: **Ruína**
Tipología: **Vivienda tradicional unifamiliar**



Este documento forma parte integrante do plan especial de protección e ordenación do casco histórico de Cambados, aprobado definitivamente polo concello de Cambados no día 10 de maio de 1999.
O Secretario Actúa.

Manzana: **F-28** Parcela: **14**

Elemento: **A**
Nivel Protección: **Estructural 1 pl.**
Tipología: Vivienda tradicional unifamiliar
Ocupación (m2) 100
Altura (m): 3.53
Plantas: 1
Tipo Cubierta: C
Transformación:
Reestructuración:
Integración: Buena
Antigüedad: De 1.700 a 1.900
Conservación: Ruina



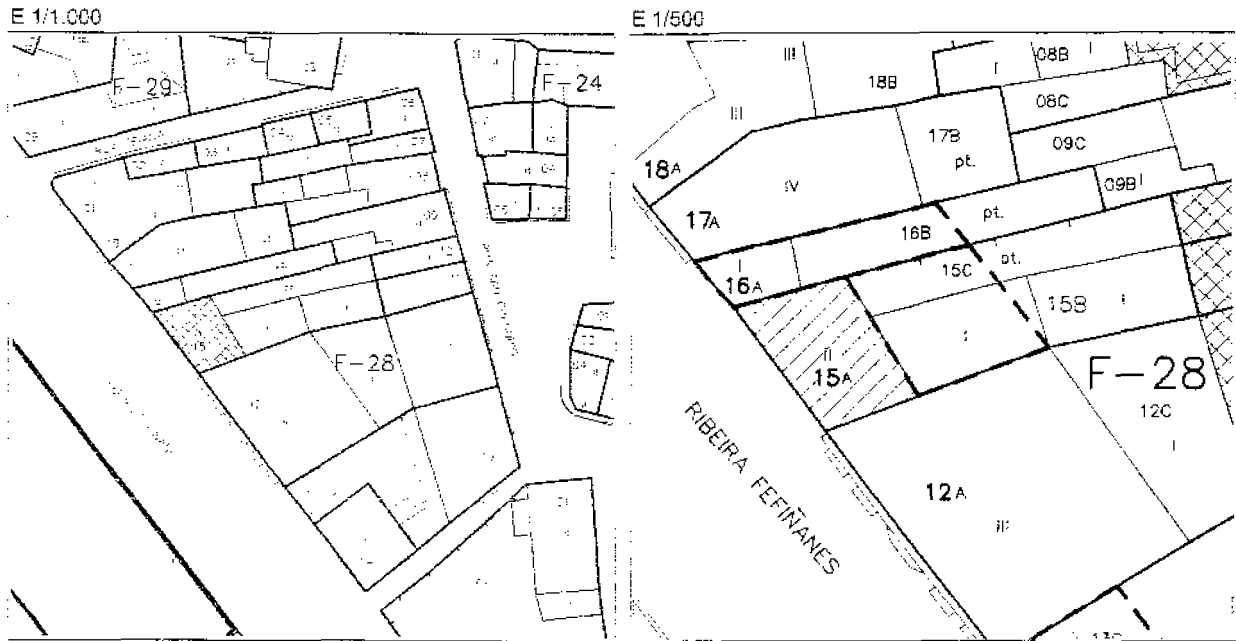
DILIXENCIA.- O presente documento forma parte integrante do plan especial de protección e ordenación do Conxunto Histórico de Cambados, aprobado definitivamente polo pleno da corporación en sesión de 30-12-1999.
O Secretario Actua.

PLAN ESPECIAL DE PROTECCION E ORDENACION DO CASCO HISTORICO DE CAMBADOS



CATÁLOGO

Manzana: F-28 Parcela: 15

Situación: AV RIBEIRA DE FEFIÑANS, 14



Elemento: **A** Nivel de Protección: **Estructural 2 pl.** Conservación: Normal
Tipología: Residencia colectiva tradicional con terciario en planta baja




Presento este documento como parte integrante do plan especial de protección e ordenación do Casco Histórico de Cambados, aprobado polo Concello de Cambados, en pleno de conservación en sesión do 30 de maio de 1999.
O Secretario Actual.

Manzana: F-28

Parcela: 15

Elemento: **A**
Nivel Protección: **Estructural 2 pl.**
Tipología: Residencia colectiva
tradicional con terciario en
planta baja
Ocupación (m2) 66
Altura (m):
Plantas: II
Tipo Cubierta: C
Transformación:
Reestructuración:
Integración: Buena
Antigüedad: De 1.700 a 1.900
Conservación: Normal



DILIGENCIA.- O presente documento forma parte integrante do plan especial de protección e ordenación do territorio do concello de Cantabria, aprobado definitivamente polo pleno do corporación en sesión do 30-12-1998.
Secretario Acción

PLAN ESPECIAL DE PROTECCION E ORDENACION DO CASCO HISTORICO DE CAMBADOS

CATÁLOGO

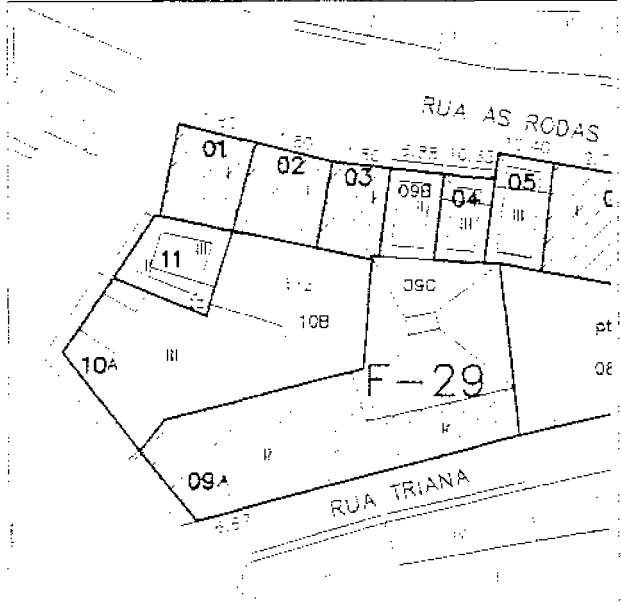
Manzana: F-29 Parcela: 01

Situación: RUA RODAS, 21


E 1/1.000



E 1/500



Elemento: A Nivel de Protección: **Estructural 1 pl.** Conservación: Mala
Tipología: Galpón tradicional de aperos



DILIXENCIA. O presente documento forma parte integrante do plan especial de protección e ordenación do casco histórico de Cambados, aprobado definitivamente polo plenario da corporación en sesión do 20 de 17 de 1999.
O Secretario Actúa.

A handwritten signature in black ink, appearing to be the name of the Secretary.

Manzana: F-29

Parcela: 01

Elemento: **A**
Nivel Protección: **Estructural 1 pl.**
Tipología: Galpón tradicional de
aperos
Ocupación (m2) 31
Altura (m): 1.8
Plantas: 1
Tipo Cubierta: C
Transformación:
Reestructuración:
Integración:
Antigüedad: De 1.700 a 1.900
Conservación: Mala



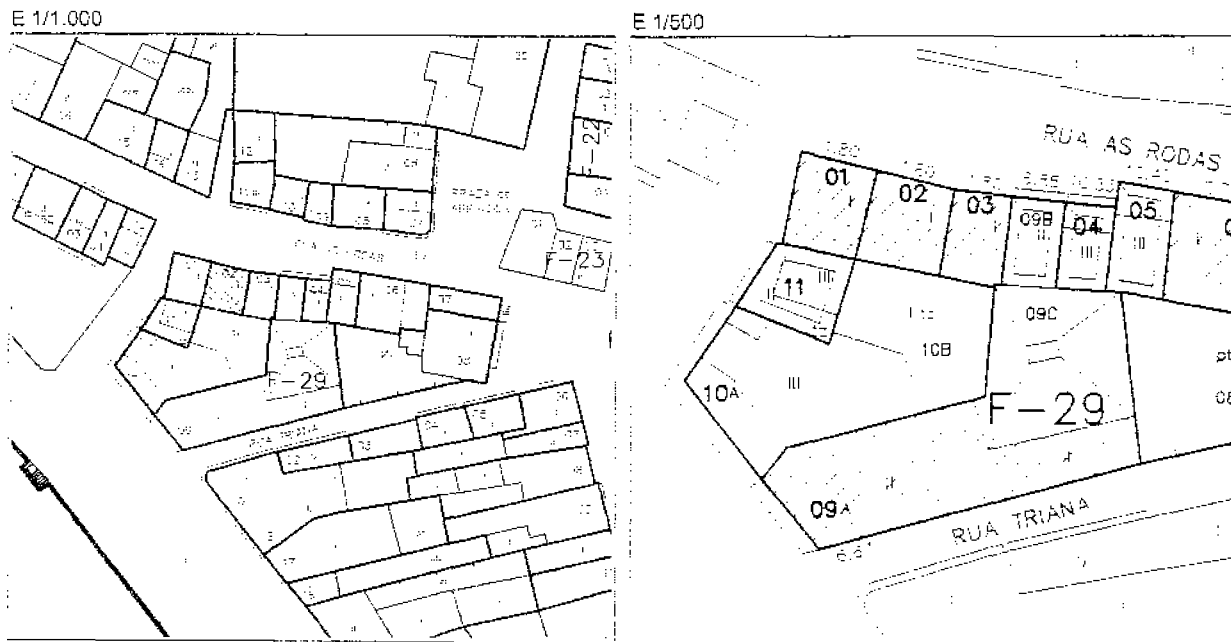
DILIXENCIA.- O preterrito documento forma parte integrante do plan especial de protección e ordenación do Conxunto Histórico de Cambados, aprobado definitivamente polo pleno da corporación en sesión do 30-12-1999.
O Secretario Acctal.

PLAN ESPECIAL DE PROTECCION E ORDENACION DO
CASCO HISTORICO DE GAMBADOS

CATÁLOGO

Manzana: F-29 Parcela: 02

Situación: RUA RODAS, 19




Elemento: A Nivel de Protección: Estructural 1 pl. Conservación: Mala
Tipología: Galpón tradicional de aperos



DILIXENCIA: O presente documento forma parte integrante do plan especial de
protección e ordenación do Casco Histórico de Cambados, aprobado
definitivamente polo pleno da corporación en sesión do 30-12-1995.
O Secretario Aécio.

Manzana: **F-29** Parcela: **02**

Elemento: **A**
Nivel Protección: **Estructural 1 pl.**
Tipología: Galpón tradicional de
aperos
Ocupación (m2) 31
Altura (m): 1.8
Plantas: 1
Tipo Cubierta: C
Transformación:
Reestructuración:
Integración:
Antigüedad: De 1.700 a 1.900
Conservación: Mala



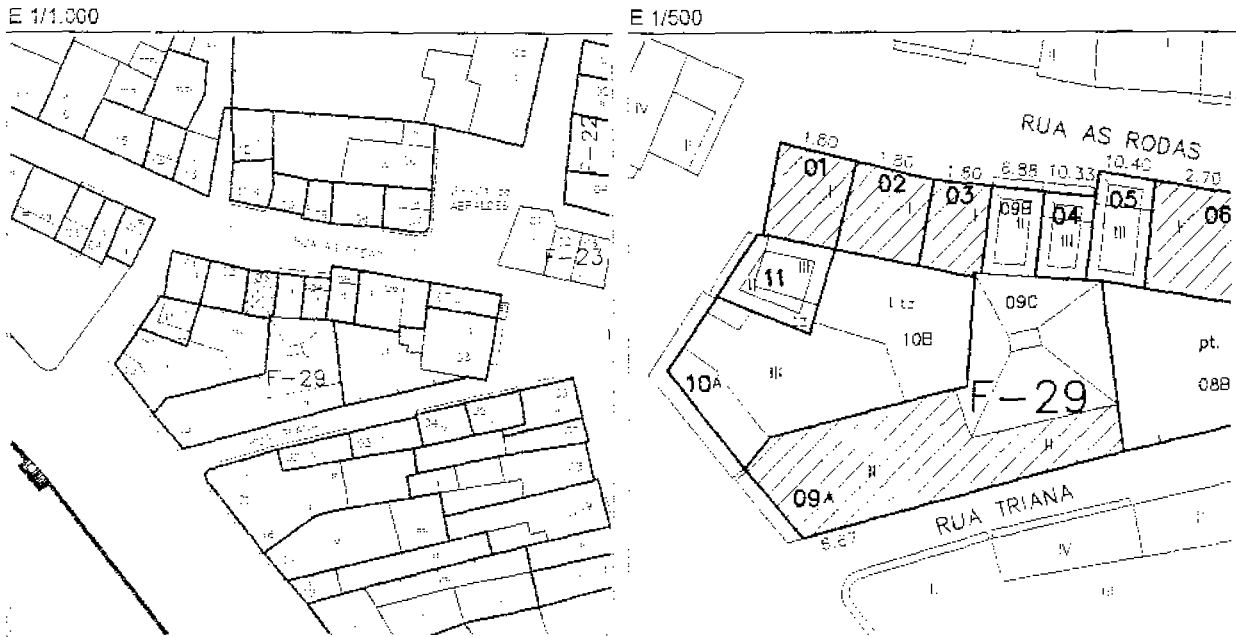
DILIXENCIA - O presente documento forma parte integrante do plan especial de protección e ordenación do Conxunto Histórico de O Souto, aprobado definitivamente polo plenario da Corporación en sesión do 30-12-1999.
O Secretario Acctal.

PLAN ESPECIAL DE PROTECCION E ORDENACION DO
CASCO HISTORICO DE CAMBADOS


CATÁLOGO

Manzana: **F-29** Parcela: **03**

Situación: RUA RODAS, 17



Elemento: **A** Nivel de Protección: **Estructural 1 pl.** Conservación: **Mala**
Tipología: **Galpón tradicional de aperos**



DIRECCIÓN XERAL DE PATRIMONIO CULTURAL DO GOBERNO DE GALICIA
Este documento forma parte integrante do plan especial de
protección e ordenación do casco histórico de Cambados, aprobado
definitivamente pola praza de concellos do 10 de xuño de 1991
O Secretario Xeral

Manzana: **F-29** Parcela: **03**

Elemento: **A**
Nivel Protección: **Estructural 1 pl.**
Tipología: Galpón tradicional de aperos
Ocupación (m2) 24
Altura (m): 6.88
Plantas: 1
Tipo Cubierta: C
Transformación:
Reestructuración:
integración:
Antigüedad: De 1.700 a 1.900
Conservación: Mala



DILIGENCIA: O presente documento forma parte integrante del plan especial de protección e ordenación de Guatemal, que fue aprobado definitivamente por el Pleno de la Corporación en sesión de 30-12-1999.
Q. Secretario Acctal.

PLAN ESPECIAL DE PROTECCION E ORDENACION DO
CASCO HISTORICO DE CAMBADOS

CATÁLOGO

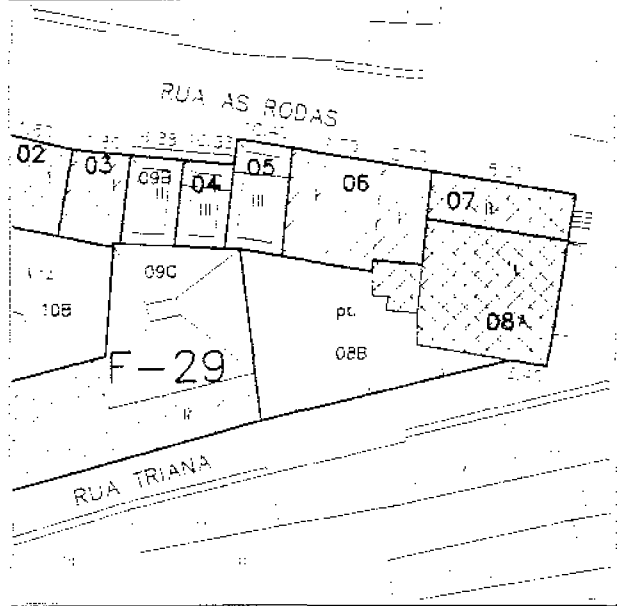
Manzana: F-29 Parcela: 06

Situación: RUA RODAS, 9


E 1/1.000



E 1/500




Elemento: A Nivel de Protección: Estructural 1 pl. Conservación: Normal
Tipología: Galpón tradicional de aperos



Este elemento forma parte integrante do plan especial de
Ourense. O presente documento forma parte integrante do plan especial de
Producción e distribución de bens culturais, aprobado
polo concello de Cambados, no 15 de outubro de 1996.
C. de Urbanismo

Manzana: **F-29** Parcela: **06**

Elemento: **A**
Nivel Protección: **Estructural 1 pl.**
Tipología: Galpón tradicional de
aperos
Ocupación (m2) 63
Altura (m): 2.7
Plantas: 1
Tipo Cubierta: C
Transformación:
Reestructuración:
Integración:
Antigüedad: De 1.700 a 1.900
Conservación: Normal



DILIGENCIA.- O presente documento forma parte integrante do plan especial de protección e ordenación do Conxunto Histórico de Cantabria, aprobado definitivamente polo pleno da corporación en sesión do 30-12-1999.
O Secretario Acetal