

**PLAN ESPECIAL DE PROTECCIÓN DEL NÚCLEO HISTÓRICO DE  
CAMBADOS.**

**DOCUMENTO V.- CATÁLOGO.**

3.- Fichas de Catalogación, Fotos y demás Documentación Complementaria.



DILIGENCIA.- O presente documento forma parte integrante da planificación, elaboración, aprobación, protección e ordenación do Conxunto Histórico do Núcleo Histórico de Cambados, e será de aplicación no seu tratamento polo plano de conservación do mesmo.  
O Secretario Acciaa.

PLAN ESPECIAL DE PROTECCION E ORDENACION DO  
CASCO HISTORICO DE CAMBADOS

INDICE GENERAL DEL CATALOGO

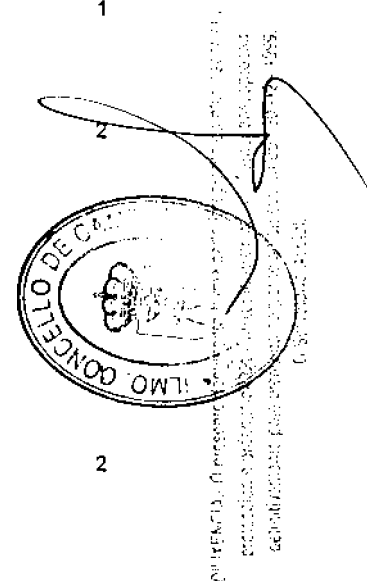
TOMO V.8 (MANZANA F-18 A K-8)

Manzana	Parcela	Elemento	Situación	Prot. Integral	Prot. Estructural
F-18	02	A	RUA SAN GREGORIO B, 5		
F-18	03	A	RUA SAN GREGORIO, 6		1
F-18	05	A	RUA MANUEL MURGUÍA, 16		2
F-19	01	A	RUA AROUSA, 19		
F-19	01	B	RUA AROUSA, 19		
F-19	01	C	RUA AROUSA, 19		
F-19	01	D	RUA AROUSA, 19		
F-19	02	A	RUA AROUSA, 17		1
F-19	03	A	RUA AROUSA, 15		1
F-19	03	B	RUA AROUSA, 15		1
F-19	05	A	RUA AROUSA, 11		1
F-19	06	A	RUA AROUSA, 9		
F-19	07	A	RUA AROUSA, 7		1
F-19	09	A	RUA AROUSA, 3		1
F-19	10	A	RUA RODAS, 4		1
F-19	13	A	RUA BIMBIO, 3		1
F-19	14	A	RUA BIMBIO, 1		1
F-20	09	A	RUA SEVILLA, 3		1
F-20	11	A	RUA RIANXEIRA, 2,5,7		
F-20	11	B	RUA RIANXEIRA, 2,5,7		1
F-20	12	A	RUA RIANXEIRA, 4		
F-21	01	A	RUA BIMBIO, 14		1
F-21	04	A	RUA BIMBIO, 4		
F-21	06	A	RUA BIMBIO C, 18		1
F-21	07	A	RUA RODAS, 6		
F-21	08	A	RUA BIMBIO 4		
F-21	10	A	RUA BIMBIO C, 8		1
F-22	01	A	RUA BIMBIO, 9		1
F-22	02	A	RUA BIMBIO A, 4		1
F-22	03	A	RUA BIMBIO, 2		2
F-22	04	A	RUA BIMBIO A, 5		1
F-23	01	A	RUA RODAS, 10		1
F-23	02	A	RUA RODAS, 8		1
F-23	03	A	RUA BIMBIO, 1		
F-24	01	A	RUA RODAS, 5		
F-24	01	B	RUA RODAS, 5		
F-24	02	A	PZ SAN GREGORIO, 3		
F-24	02	B	PZ SAN GREGORIO, 3		
F-24	03	A	PZ SAN GREGORIO,		
F-24	04	A	RUA SAN GREGORIO, 30		
F-25	01	A	AV MADRID, 7		
F-25	01	B	AV MADRID, 7		
F-25	01	C	AV MADRID, 7		
F-26	01	A	RUA SAN GREGORIO, 24		
F-26	04	A	RUA SAN GREGORIO, 20		
F-27	01	A	RUA SAN GREGORIO, 9		
F-27	01	B	RUA SAN GREGORIO, 9		
F-27	01	C	RUA SAN GREGORIO, 9		
F-27	02	A	RUA SAN GREGORIO, 1		
F-27	02	B	RUA SAN GREGORIO, 1		
F-27	03	A	RUA RIBEIRA DE FEIÑANS, 4		1
F-28	03	A	RUA TRIANA, 6		
F-28	05	A	RUA TRIANA, 10		2
F-28	06	A	RUA TRIANA, 12		




DILIXENCIA.- O presente documento é un integrante do Plan especial de protección e ordenación do Casco Histórico de Cambados, Tomo V.8, e substitúese polo plano de cada parcela correspondente.  
O Secretario. 1999


Manzana	Parcela	Elemento	Situación	Prot. Integral	Prot. Estructural
F-28	07	A	RUA SAN GREGORIO, 23		
F-28	08	A	RUA SAN GREGORIO, 21		
F-28	10	A	RUA SAN GREGORIO, 17		
F-28	11	A	RUA SAN GREGORIO, 15		
F-28	12	B	RUA SAN GREGORIO, 13		
F-28	13	A	RUA SAN GREGORIO A, 11		
F-28	14	A	RUA RIBEIRA DE FEFIÑANS, 10		1
F-28	15	A	AV RIBEIRA DE FEFIÑANS, 14		2
F-29	01	A	RUA RODAS, 21		1
F-29	02	A	RUA RODAS, 19		1
F-29	03	A	RUA RODAS, 17		1
F-29	06	A	RUA RODAS, 9		1
F-29	07	A	RUA RODAS, 7		
F-29	08	A	RUA RODAS, 5		
F-29	09	A	AV RIBEIRA DE FEFIÑANS, 2		1
F-30	05	A	RUA BIMBIO, 1		
F-30	05	B	RUA BIMBIO, 1		
F-30	06	A	PZ ABRALDES, 2		
F-30	08	A	RUA RODAS, 14		
F-30	09	A	RUA RODAS, 16		
F-30	10	A	RUA RODAS, 18		
F-30	12	A	RUA RODAS, 22		
F-30	14	A	RUA RODAS, 26		1
F-30	15	A	RUA RODAS, 28		
F-30	18	A	RUA RODAS, 34		1
F-30	19	A	RUA RODAS, 38		1
F-30	20	A	RUA RODAS, 40		1
F-30	21	A	RUA RODAS, 36		
F-31	01	A	AV RIBEIRA DE FEFIÑANS, 32		2
F-31	02	A	AV RIBEIRA DE FEFIÑANS, 30		2
F-31	05	A	RUA RODAS B, 23		2
F-32	01	A	AV RIBEIRA DE FEFIÑANS, 34		
F-33	14	A	RUA CARREIRA, 2,4		
F-33	14	B	RUA CARREIRA, 2,4		
F-33	14	C	RUA CARREIRA, 2,4		
T-01	01	A	Av. GALICIA, 56		2
T-01	01	B	Av. GALICIA, 56		2
T-01	02	A	Av. GALICIA, 60		1
T-01	02	E	Av. GALICIA, 60		
T-01	03	A	Av. GALICIA, 66		1
T-01	04	A	Av. GALICIA, 68		1
T-01	05	A	Av. GALICIA, 70		
T-01	06	A	Av. GALICIA, 72		
T-01	07	A	Av. GALICIA, 74		
T-01	10	A	Av. GALICIA, 78, 80		2
T-01	14	A	Av. GALICIA, 90		
T-01	23	A	RUA CAMPO DA FONTE, 3		
T-01	24	A	RUA CAMPO DA FONTE, 1		
T-01	25	A	RUA ALAMEDA, 29		
T-01	26	A	RUA ALAMEDA, 27		
T-01	27	A	RUA ALAMEDA, 25		
T-01	28	A	RUA ALAMEDA, 23		
T-01	29	A	RUA ALAMEDA, 21		
T-01	32	A	RUA ALAMEDA, 13		
T-01	33	A	RUA ALAMEDA, 11		
T-01	34	A	RUA ALAMEDA, 9		2
T-01	35	A	RUA ALAMEDA, 7		
T-01	36	A	RUA ALAMEDA, 5		




Manzana	Parcela	Elemento	Situación	Prot. Integral	Prot. Estructural
T-02	01	A	RUA CAMPO DA FONTE, S/N		
T-03	03	A	RUA CAMPO DA FONTE, 6		1
T-03	05	A	RUA CAMPO DA FONTE, 10		2
T-03	06	A	RUA ALAMEDA, 7		
T-03	07	A	RUA ALAMEDA, 5		
T-03	08	A	RUA ALAMEDA, 3		1
T-03	09	A	RUA ALAMEDA, 35		1
T-04	01	A	TR ALAMEDA, 2		
T-04	01	B	TR ALAMEDA, 2		
T-05	02	A	RUA NARCISO PEREZ, 20 A		2
T-05	05	A	RUA NARCISO PEREZ, 24		2
T-06	33	A	RUA BARREIRO B, 9		1
T-07	04	A	RUA NARCISO PEREZ, 25 B		2
T-07	05	A	RUA NARCISO PEREZ, 23		2
T-07	06	A	RUA NARCISO PEREZ, 21		2
T-07	07	A	RUA NARCISO PEREZ, 19		
T-07	08	A	RUA NARCISO PEREZ, 17		
T-07	08	B	RUA NARCISO PEREZ, 17		1
T-08	17	A	RUA VALVANERA, 12		2
T-08	18	A	RUA VALVANERA, 14		1
T-08	19	A	RUA VALVANERA, 16		1
T-08	21	A	RUA VALVANERA, 20		1
T-08	25	A	RUA BARREIRO, 13		
T-09	04	A	RUA VALVANERA, 31		1
T-09	07	A	RUA MONTESACRO, 11		
T-09	08	A	RUA MONTESACRO, 13		
T-09	09	A	RUA MONTESACRO, 15		1
T-10	01	A	RUA VALVANERA, 27		1
T-10	01	B	RUA VALVANERA, 27		
T-11	01	A	RUA VALVANERA, 11		1
T-11	04	A	RUA VALVANERA, 5		1
T-11	05	A	RUA VALVANERA, 3		1
T-11	05	B	RUA VALVANERA, 3		
T-11	18	A	LIMITE SUELO URBANO, 3		1
T-11	20	A	RUA VALVANERA, 13		1
T-12	01	A	RUA NARCISO PEREZ, 31		
T-12	01	B	RUA NARCISO PEREZ, 31		
T-12	02	A	RUA MONTESACRO, 4		
T-12	03	A	RUA MONTESACRO, 6		
T-12	04	A	RUA MONTESACRO,		
T-12	04	B	RUA MONTESACRO,		
T-12	04	C	RUA MONTESACRO,		
T-12	04	F	RUA MONTESACRO,		
T-12	04	G	RUA MONTESACRO,		
T-12	04	H	RUA MONTESACRO,		
T-12	13	A	RUA ALAMEDA VELLA, 5		1
T-12	14	A	RUA ASILO, 23		1
T-12	15	A	RUA ASILO, 19		
T-12	16	A	RUA ASILO, 17		
T-12	17	A	RUA ASILO, 13		
T-12	18	A	RUA NARCISO PEREZ, 37		
T-12	19	A	RUA NARCISO PEREZ, 35		
T-13	02	A	RUA MUELLE, 13		
T-13	03	A	RUA MUELLE, 11		
T-13	04	A	RUA MUELLE, 9		
T-13	10	A	RUA NARCISO PEREZ, 32		
T-14	01	A	RUA MUELLE, 19		
T-14	02	A	RUA MUELLE, 17		



Manzana	Parcela	Elemento	Situación	Prot. Integral	Prot. Estructural
T-15	01	A	RUA PINTOR SEOANE, 12		2
T-15	02	A	RUA PINTOR SEOANE, 16		
T-15	03	A	RUA PINTOR SEOANE, 18		
T-15	05	A	RUA NARCISO PEREZ, 40		1
T-15	07	A	RUA NARCISO PEREZ, 44		2
T-15	08	A	RUA NARCISO PEREZ, 46		2
T-15	09	A	RUA PINTOR SEOANE, 4		1
T-15	10	A	RUA NARCISO PEREZ, 50		FACH
T-17	01	A	RUA MUELLE, 43		
T-17	02	A	RUA MUELLE, 41		2
T-17	03	A	RUA MUELLE, 39		
T-17	04	A	RUA MUELLE, 37		
T-17	05	A	RUA MUELLE, 35		
T-17	06	A	RUA MUELLE, 33		
T-17	07	A	RUA MUELLE, 31		
T-17	08	A	RUA MUELLE, 29		2
T-17	09	A	RUA MUELLE, 27		
T-17	10	A	RUA MUELLE, 25		
T-18	01	B	RUA PINTOR URBANO LUGRIS, 4		1
T-18	01	D	RUA PINTOR URBANO LUGRIS, 4		1
T-18	01	E	RUA PINTOR URBANO LUGRIS, 4		
T-18	02	A	RUA PINTOR URBANO LUGRIS, 6		
T-18	02	B	RUA PINTOR URBANO LUGRIS, 6		
T-18	02	C	RUA PINTOR URBANO LUGRIS, 6		1
T-18	03	A	RUA PINTOR URBANO LUGRIS, 8		
T-19	01	B	RUA SAN SADURNIÑO, 2		1
T-19	02	A	RUA O CON, 9		1
T-20	02	A	RUA O CON, 2		2
T-20	03	A	RUA O CON, 4		
T-20	04	A	RUA O CON, 6		
T-20	04	B	RUA O CON, 6		
T-20	05	A	RUA SAN SADURNIÑO, 5		
T-21	01	A	RUA O CON, 1		1
T-21	02	A	RUA PINTOR SEOANE, 3		2
T-21	03	A	RUA PINTOR SEOANE, 1		1
T-22	01	A	RUA O CON, 5		1
T-22	01	B	RUA O CON, 5		1
T-22	02	A	PZ NARCISO PEREZ, 3		1
T-22	02	B	PZ NARCISO PEREZ, 3		1
T-22	03	A	PZ NARCISO PEREZ, 2		
T-22	04	A	RUA NARCISO PEREZ, 54		
T-22	04	B	RUA NARCISO PEREZ, 54		
T-22	04	C	RUA NARCISO PEREZ, 54		
T-22	05	A	RUA PINTOR C. SOBRINO, 8		
T-22	06	A	RUA PINTOR C. SOBRINO, 6		
T-22	06	B	RUA PINTOR C. SOBRINO, 6		1
T-22	06	C	RUA PINTOR C. SOBRINO, 6		
T-23	01	A	RUA PINTOR URBANO LUGRIS, 12		
T-24	01	A	RUA O CON, 3		
T-24	01	B	RUA O CON, 3		
T-24	02	A	RUA SAN SADURNIÑO, 6		1
T-24	02	B	RUA SAN SADURNIÑO, 6		1
T-24	03	A	RUA SAN SADURNIÑO, 8		
T-24	07	A	RUA PINTOR URBANO LUGRIS, 13		1
T-24	08	A	RUA PINTOR URBANO LUGRIS, 11		1
T-25	01	A	RUA SAN SADURNIÑO, 7		1
T-25	02	A	RUA O CON, 12		1
T-25	05	A	PZ TORRE, 3		


  
**DILIGENCIA.** - O presente documento forma parte integrante do plan especial de protección e ordenación do Casco antigo histórico de Cambados, aprobado definitivamente polo plenario de concellaría en sesión do 30.12.1999.
   
 O Secretario Xeral.

Manzana	Parcela	Elemento	Situación	Prot. Integral	Prot. Estructural
T-25	06	A	PZ TORRE, 2		1
T-26	01	A	RUA PINTOR C. SOBRINO, 10		
T-26	02	A	PZ TORRE, 4		
T-26	03	A	RUA PINTOR C. SOBRINO, 5		1
T-27	02	A	RUA PINTOR C. SOBRINO, 1		1
T-27	03	A	RUA NARCISO PEREZ, 58		1
T-27	04	A	RUA NARCISO PEREZ, 60		1
T-27	05	A	RUA NARCISO PEREZ, 52		1
T-27	06	A	PZ TORRE, 6		
T-28	01	A	RUA PINTOR URBANO LUGRIS, 14		
T-28	02	A	RUA TORRE, 18		
T-29	01	A	RUA TORRE, 2		
T-29	01	C	RUA TORRE, 2		1
T-29	02	A	RUA TORRE, 4		
T-29	02	C	RUA TORRE, 4		1
T-29	03	A	RUA TORRE, 6		
T-29	03	B	RUA TORRE, 6		1
T-29	05	A	RUA TORRE, 10		
T-29	06	A	RUA TORRE, 12		
T-30	02	A	RUA TORRE, 24		
T-30	03	A	RUA TORRE, 26		
T-30	05	A	RUA ALAMEDA VELLA, 2		
T-30	06	A	RUA ALAMEDA VELLA, 4		
T-30	07	A	RUA ALAMEDA VELLA, 8		
T-30	08	A	RUA ALAMEDA VELLA, 10		
T-30	10	A	RUA ALAMEDA VELLA, 18		
T-30	10	B	RUA ALAMEDA VELLA, 18		1
T-30	12	A	RUA ALAMEDA VELLA, 22		1
T-30	13	A	RUA ALAMEDA VELLA, 24		1
T-30	14	A	RUA ALAMEDA VELLA, 26		1
T-30	15	A	RUA ALAMEDA VELLA, 28		1
T-30	16	A	RUA ALAMEDA VELLA, 30		1
T-30	17	A	RUA ALAMEDA VELLA, 32		1
T-30	18	A	RUA ALAMEDA VELLA, 34		1
T-30	19	A	RUA ALAMEDA VELLA, 36		1
T-31	01	A	RUA NARCISO PEREZ, 69		
T-31	02	A	RUA MONTIÑO ABAIXO, 10		
T-31	04	A	RUA MONTIÑO ABAIXO, 14		
T-31	06	A	RUA MONTIÑO ABAIXO, 18		2
T-31	08	A	RUA MONTIÑO ABAIXO, 22		
T-31	09	A	RUA MONTIÑO ABAIXO, 24		
T-31	10	A	RUA MONTIÑO ABAIXO, 26		2
T-31	11	A	RUA MONTIÑO ABAIXO, 28		
T-31	12	A	RUA MONTIÑO ABAIXO, 30		
T-31	13	A	RUA MONTIÑO ABAIXO, 32		2
T-31	18	A	RUA NARCISO PEREZ, 77		1
T-31	21	A	RUA NARCISO PEREZ, 71		
T-32	01	A	RUA NARCISO PEREZ, 67		
T-32	02	A	RUA NARCISO PEREZ, 65		
T-32	03	A	RUA NARCISO PEREZ, 63		
T-32	04	A	RUA NARCISO PEREZ, 61		
T-32	05	A	RUA NARCISO PEREZ, 59		
T-32	06	A	RUA MONTIÑO ABAIXO, 33		
T-33	01	A	RUA NARCISO PEREZ, 57		
T-33	03	A	RUA NARCISO PEREZ, 51		1
T-33	04	A	RUA NARCISO PEREZ, 49		1
T-33	05	A	RUA NARCISO PEREZ, 47		
T-33	07	A	RUA NARCISO PEREZ, 43		2


  
 OUVENÇA: O presente documento foi elaborado no âmbito do plano assessorial de
   
 prevenção e ordenação do território municipal, aprovado pelo Conselho Municipal de
   
 Urbanismo em 13 de Maio de 2019.
   
 O Secretário Municipal de Urbanismo
   
 O Secretário Municipal

Manzana	Parcela	Elemento	Situación	Prot. Integral	Prot. Estructural
T-33	08	A	RUA MONTIÑO ARRIBA, 6		
T-34	01	A	RUA MONTIÑO ARRIBA, 10		1
T-34	02	A	RUA MONTIÑO MEDIO, 1		2
T-35	01	A	RUA MONTIÑO MEDIO, 8		
T-35	03	A	RUA MONTIÑO ABAIXO, 1		
T-35	03	B	RUA MONTIÑO ABAIXO, 1		
T-35	04	A	RUA MONTIÑO ABAIXO, 3		1
T-35	05	A	RUA MONTIÑO ABAIXO, 5		1
T-35	06	A	RUA MONTIÑO ABAIXO, 5 B		
T-35	08	A	RUA MONTIÑO ABAIXO, 9		
T-35	09	A	RUA MONTIÑO MEDIO, 26		1
T-35	11	B	RUA MONTIÑO MEDIO, 32		
T-35	12	A	RUA MONTIÑO ABAIXO, 15		1
T-35	12	B	RUA MONTIÑO ABAIXO, 15		
T-36	01	A	RUA MONTIÑO ARRIBA, 14		
T-36	02	A	RUA MONTIÑO MEDIO, 5		1
T-36	03	A	RUA MONTIÑO MEDIO, 7		1
T-36	05	A	RUA MONTIÑO ARRIBA, 20		1
T-36	06	A	RUA MONTIÑO ARRIBA, 22		1
T-36	07	A	RUA MONTIÑO MEDIO, 11		
T-36	08	A	RUA MONTIÑO MEDIO, 13		
T-36	10	A	RUA MONTIÑO ARRIBA, 28		
T-36	11	A	RUA MONTIÑO ARRIBA, 30		1
T-36	12	A	RUA MONTIÑO MEDIO, 21		2
T-36	14	A	RUA MONTIÑO MEDIO, 25		
T-36	14	C	RUA MONTIÑO MEDIO, 25		1
T-36	15	A	RUA MONTIÑO MEDIO, 23		
T-36	17	A	RUA MONTIÑO MEDIO, 17		1
T-36	18	A	RUA MONTIÑO MEDIO, 15		1
T-37	01	A	RUA MONTIÑO ARRIBA, 21		
T-37	01	B	RUA MONTIÑO ARRIBA, 21		
T-37	02	A	RUA MONTIÑO ARRIBA, 23		
T-37	02	B	RUA MONTIÑO ARRIBA, 23		1
T-37	03	B	RUA MONTIÑO ARRIBA, 20		1
T-37	04	B	RUA MONTIÑO ARRIBA, 27		1
T-37	05	B	RUA ASILO, 24		1
T-37	07	A	RUA ASILO, 28		1
T-37	08	A	RUA ASILO, 30		1
T-38	05	A	RUA ASILO, 10		1
T-38	07	A	TR MONTIÑO, 7		1
T-38	11	A	RUA MONTIÑO ARRIBA, 19		
T-38	13	A	RUA MONTIÑO ARRIBA, 15		
T-38	14	A	RUA MONTIÑO ARRIBA, 13		1
	K1		TORRE E ISLA DE SAN SADURNIÑO,		
	K2		ESCALINATA DEL PAZO DE MONTESACRO,		
	K3		CRUCEIRO DEL CAMPO DA FONTE,		
	K4		CRUCEIRO DE SANTA MARGARITA,		
	K5		LAVADOIRO DEL CALEXON DO RIO,		
	K6		CRUCEIRO DE RUA OS PAZOS,		
	K7		CRUCEIRO DE ULLOA,		
	K8		CRUCEIRO DE SAN GREGORIO,		

