

ELEMENTOS ARQUEOLÓGICOS

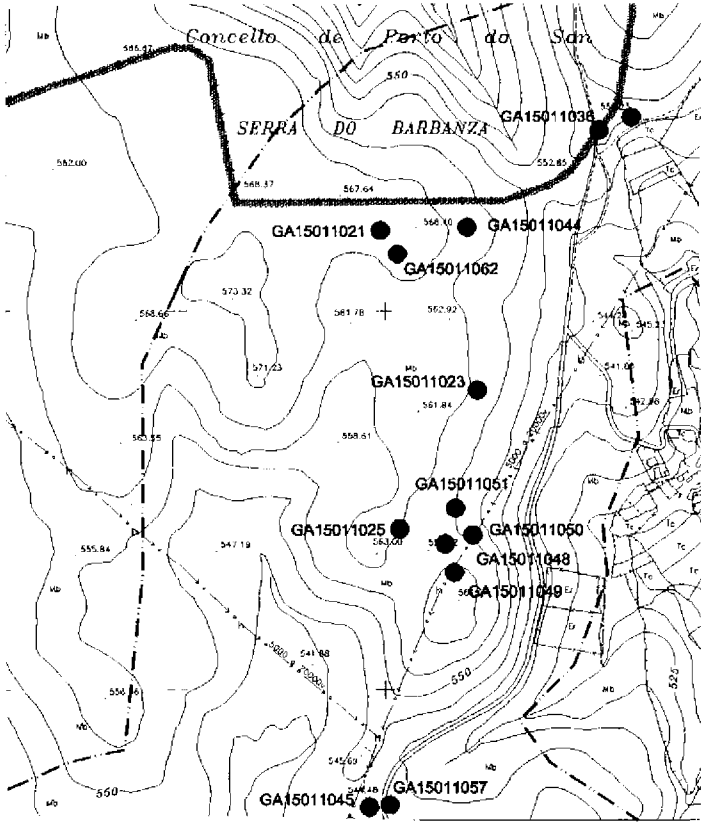
NOMBRE: Armadoiro M1	Nº DE YACIMIENTO: GA15011021
LOCALIZACIÓN: A Graña. San Andrés de Cures	PROTECCIÓN APLICABLE: SRPP
ADSCRIPCIÓN TIPOLOGICA: Túmulo funerario	Nº DE HOJA: 1-5 a 1: 10.000
<p>DESCRIPCIÓN: Ubicado sobre una pequeña penillanura dotada de una leve inclinación hacia el sur sureste. Su superficie es de 0,5 km². Esta mámoa esta en el punto más sobresaliente de esta penillanura y es la que mejor se puede apreciar de todas.</p>	

Proxecto de PXOM aprobado de xeito definitivo polo
Pleno da Corporación na Sesión do 20.05.2003.



Boiro, 21 de maio de 2003.


ELEMENTOS ARQUEOLÓGICOS

NOMBRE: Pozas da Lagoa	Nº DE YACIMIENTO: GA15011023
LOCALIZACIÓN: Cures	PROTECCIÓN APLICABLE: SRPP
ADSCRIPCIÓN TIPOLOGICA: Túmulo funerario megalítico	Nº DE HOJA: 1-5 a 1: 10.000
<p>DESCRIPCIÓN: En sectores varios de la superficie de este túmulo se pueden ver bloques de piedra que pertenecieron a la coraza de recubrición de este.</p> <p>Recibe este nombre porque a escasos treinta metros existe una pequeña depresión del terreno que con épocas de lluvias fuertes queda llena de agua.</p> <p>Este "hueco" en la tierra pudo formarse porque tal vez de ese lugar hubiesen quitado la tierra necesaria para construir la masa tumular.</p>	

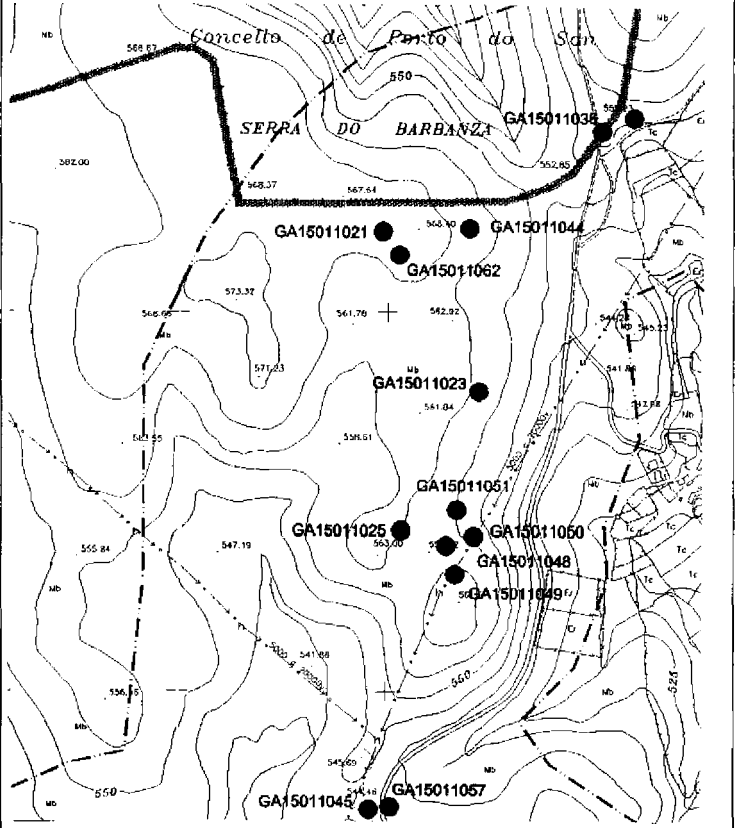
Proxecto de PXOM aprobado de xeito definitivo polo Pleno da Corporación na sesión do 20.05.2003.



Boiro, 21 de maio de 2003.




ELEMENTOS ARQUEOLÓGICOS

NOMBRE: Pedra da Xesta M1	Nº DE YACIMIENTO: GA15011025
LOCALIZACIÓN: A Graña. San Andrés de Cures	PROTECCIÓN APLICABLE: SRPP
ADSCRIPCIÓN TIPOLOGICA: Túmulo funerario megalítico	Nº DE HOJA: 1-5 a 1: 10.000
<p>DESCRIPCIÓN: Esta mámoa se encuentra rodeada de otras cuatro que a continuación quedarán definidas.</p> <p>Esta mámoa central se encuentra ubicada en una depresión que las hace estar como "encajonadas" y de este modo desde ella no puede dominarse más que su entorno más cercano.</p>	

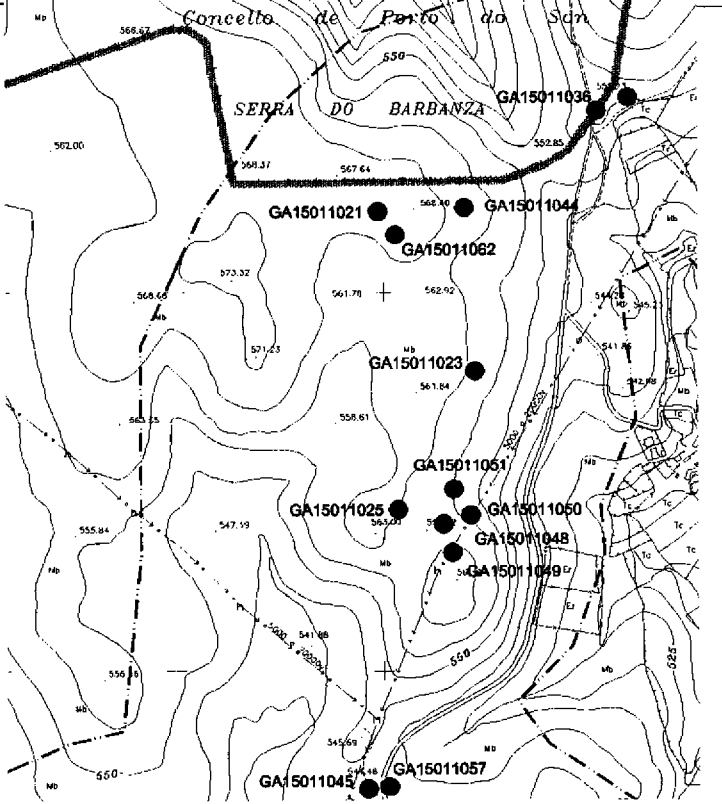
Proxecto de PXOM aprobado de xeito definitivo polo Pleno da Corporación na sesión do 20.05.2003.



Boiro, de maio de 2003.




ELEMENTOS ARQUEOLÓGICOS

NOMBRE: Pedra da Xesta M2	Nº DE YACIMIENTO: GA15011048
LOCALIZACIÓN: A Graña. San Andrés de Cures	PROTECCIÓN APLICABLE: SRPP
ADSCRIPCIÓN TIPOLOGICA: Túmulo funerario megalítico	Nº DE HOJA: 1-5 a 1: 10.000
DESCRIPCIÓN: Atravesado en su sector occidental por un surco, consecuencia por la cual se ha perdido en parte su coraza tumular. Formado por piedras de similar tamaño, planas y dispuestas concéntricamente.	

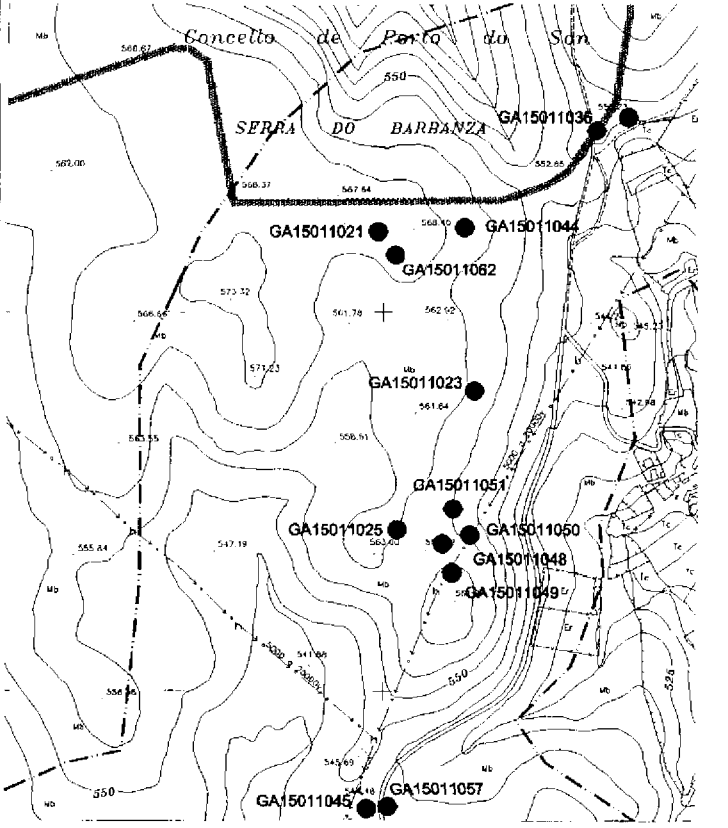
Proxecto de PXOM aprobado de xeito definitivo polo Pleno da Corporación na sesión do 20.05.2003.




Boiro, 21 de maio de 2003.




ELEMENTOS ARQUEOLÓGICOS

NOMBRE: Pedra da Xesta M3	Nº DE YACIMIENTO: GA15011049
LOCALIZACIÓN: A Graña. San Andrés de Cures	PROTECCIÓN APLICABLE: SRPP
ADSCRIPCIÓN TIPOLOGICA: Túmulo funerario megalítico	Nº DE HOJA: 1-5 a 1: 10.000
<p>DESCRIPCIÓN: Está formado por una serie de piedras imbricadas dispuestas de modo concéntrico al igual que las otras mámoas del grupo.</p> <p>Se percibe peor que el resto porque es la que se encuentra más oculta bajo la vegetación que la rodea.</p>	

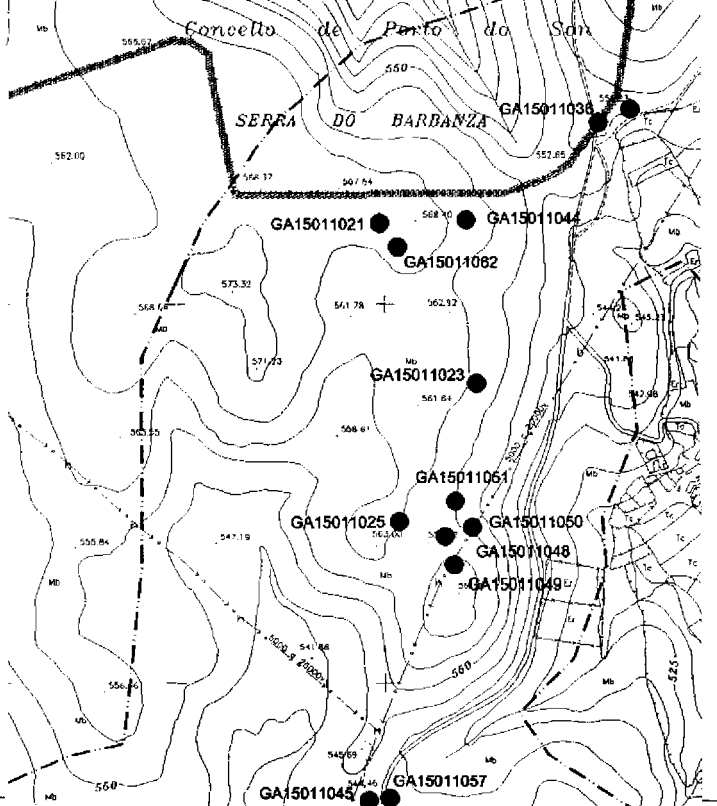
Proxecto de PXOM aprobado de xeito definitivo polo Pleno da Corporación na sesión do 20.05.2003.



21 de maio de 2003.




ELEMENTOS ARQUEOLÓGICOS

NOMBRE: Pedra da Xesta M4	Nº DE YACIMIENTO: GA15011050
LOCALIZACIÓN: A Graña. San Andrés de Cures	PROTECCIÓN APLICABLE: SRPP
ADSCRIPCIÓN TIPOLÓGICA: Túmulo funerario megalítico	Nº DE HOJA: 1-5 a 1: 10.000
DESCRIPCIÓN: Se trata de la más pequeña de las mámoas que componen este grupo. Podría hablarse de que fue arrasada pero tal vez no sea así y esta impresión atiende a lo reducido de su composición.	

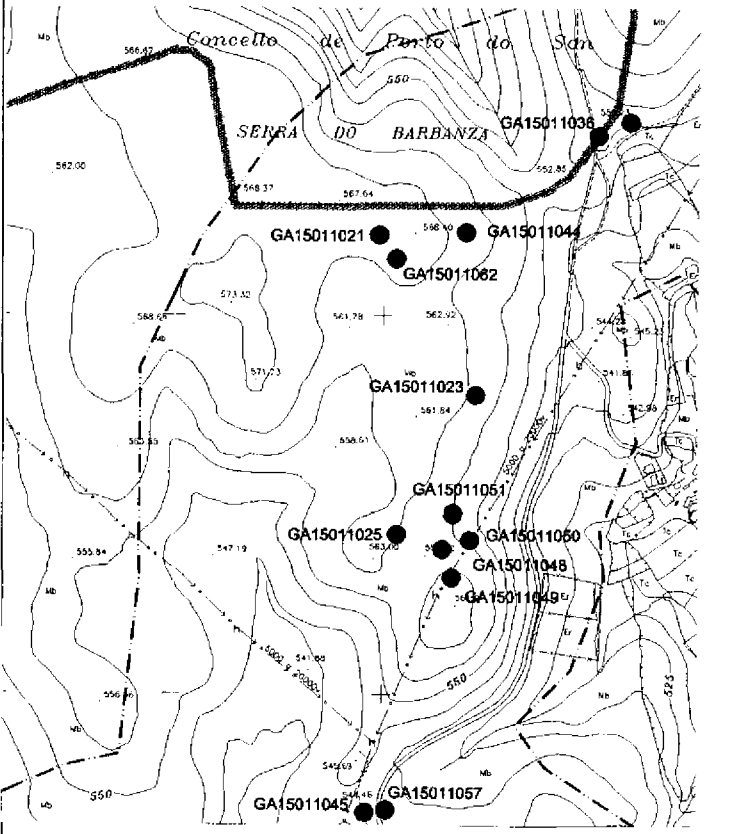
Proxecto de PXOM aprobado de xeito definitivo polo Pleno da Corporación na sesión do 20.05.2003.



Boiro, 21 de maio de 2003.




ELEMENTOS ARQUEOLÓGICOS

NOMBRE: Pedra da Xesta M5	Nº DE YACIMIENTO: GA15011051
LOCALIZACIÓN: A Graña. San Andrés de Cures	PROTECCIÓN APLICABLE: SRPP
ADSCRIPCIÓN TIPOLÓGICA: Túmulo funerario megalítico	Nº DE HOJA: 1-5 a 1: 10.000
<p>DESCRIPCIÓN: Con esta mámoa se completa el conjunto. Se encuentra bien conservada, en la superficie se pueden apreciar cantidad de piedras imbricadas que conformarían la estructura tumular. Algo más separadas, se pueden observar también algunas losetas que debían tener la misma función de delimitación de la que ya se habla en la Pedra da Xesta M1.</p>	

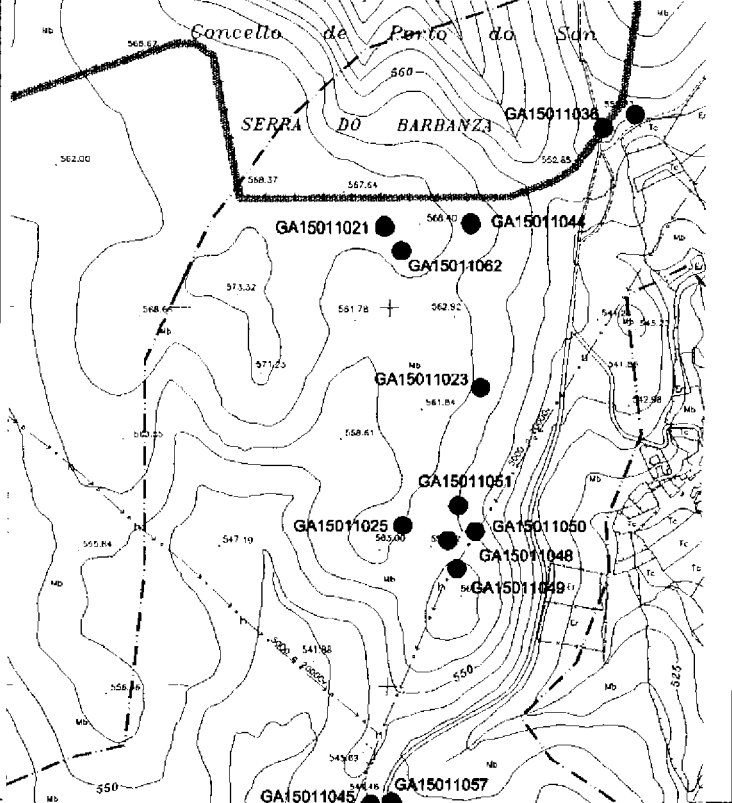
Proxecto de PXOM aprobado de xeito definitivo polo
Pleno da Corporación na sesión do 20.05.2003.



21 de maio de 2003.




ELEMENTOS ARQUEOLÓGICOS

NOMBRE: Petroglifos de Armadoiro	Nº DE YACIMIENTO: GA15011062
LOCALIZACIÓN: Cures	PROTECCIÓN APLICABLE: BIC
ADSCRIPCIÓN TIPOLÓGICA:	Nº DE HOJA: 1-5 a 1: 10.000
DESCRIPCIÓN:	

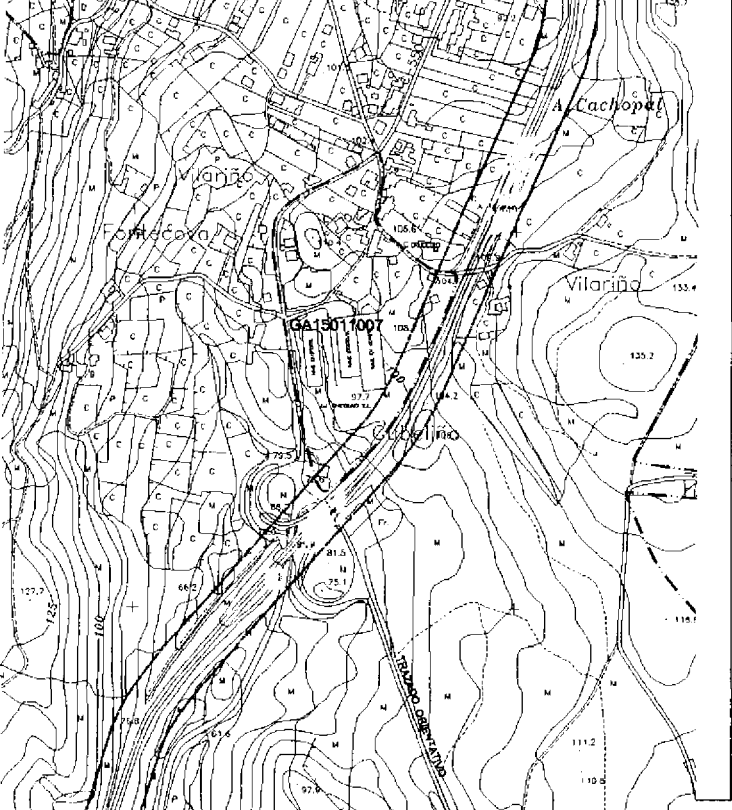
Proxecto de PXOM aprobado de xeito definitivo polo Pleno da Corporación na sesión do 20.05.2003.



Boiro 1 de maio de 2003.




ELEMENTOS ARQUEOLÓGICOS

NOMBRE: O Alto do Castro	Nº DE YACIMIENTO: GA15011007
LOCALIZACIÓN: Cespón	PROTECCIÓN APLICABLE: SRPP
ADSCRIPCIÓN TIPOLOGICA: Castro	Nº DE HOJA: 1-14 / 1-15 a 1: 10.000
DESCRIPCIÓN: Castro perteneciente a la Edad del Hierro.	

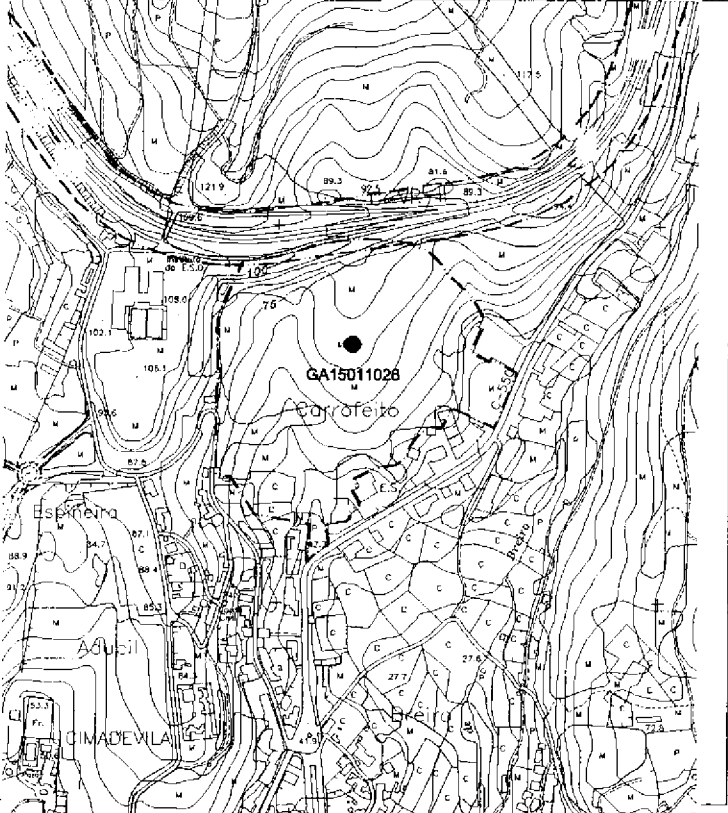
Proxecto de PXOM aprobado de xeito definitivo polo
Pleno da Corporación na sesión do 20.05.2003.



Boiro, 21 de maio de 2003.




ELEMENTOS ARQUEOLÓGICOS

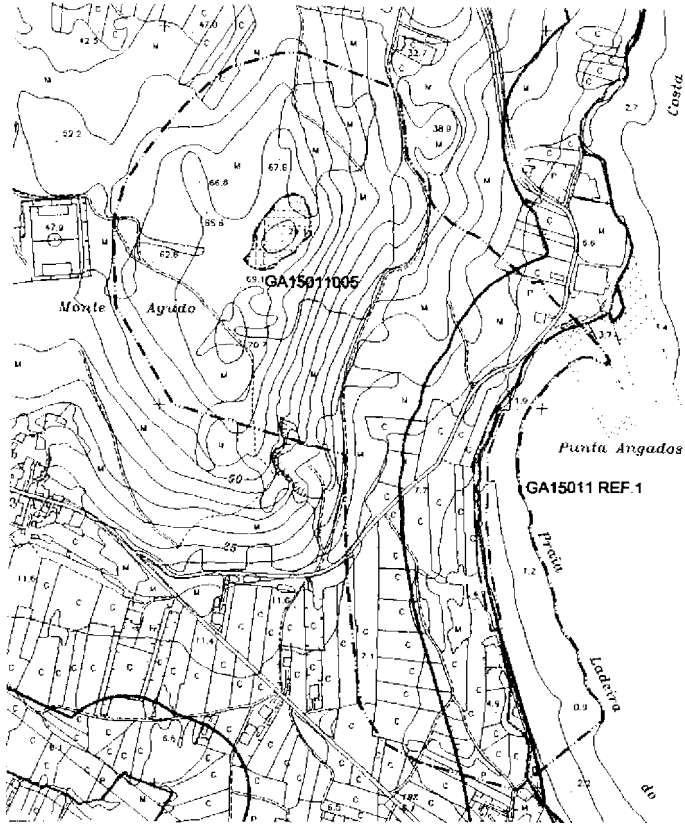
NOMBRE: Mámoa de Espiñeira	Nº DE YACIMIENTO: GA15011028
LOCALIZACIÓN: Boiro	PROTECCIÓN APLICABLE: SRPP
ADSCRIPCIÓN TIPOLÓGICA: Túmulo funerario	Nº DE HOJA: 1-14 a 1: 10.000
DESCRIPCIÓN: Pertenciente al período Neolítico.	

Proxecto de PXOM aprobado de xeito definitivo polo Pleno da Corporación na sesión do 20.05.2003.


Boiro, 21 de maio de 2003.


ELEMENTOS ARQUEOLÓGICOS

NOMBRE: Castro das Goritas	Nº DE YACIMIENTO: GA15011005
LOCALIZACIÓN: Castro. Sta María	PROTECCIÓN APLICABLE: SRPP
ADSCRIPCIÓN TIPOLÓGICA: Castro	Nº DE HOJA: 1-19 a 1: 10.000
<p>DESCRIPCIÓN: Ubicado en un lugar elevado desde el cual se domina la ría de Arosa. Se encuadra dentro del periodo de la Edad del Hierro. Se han encontrado junto a él algún utensilio como un machete. Posee por todo ello un evidente valor arqueológico.</p>	

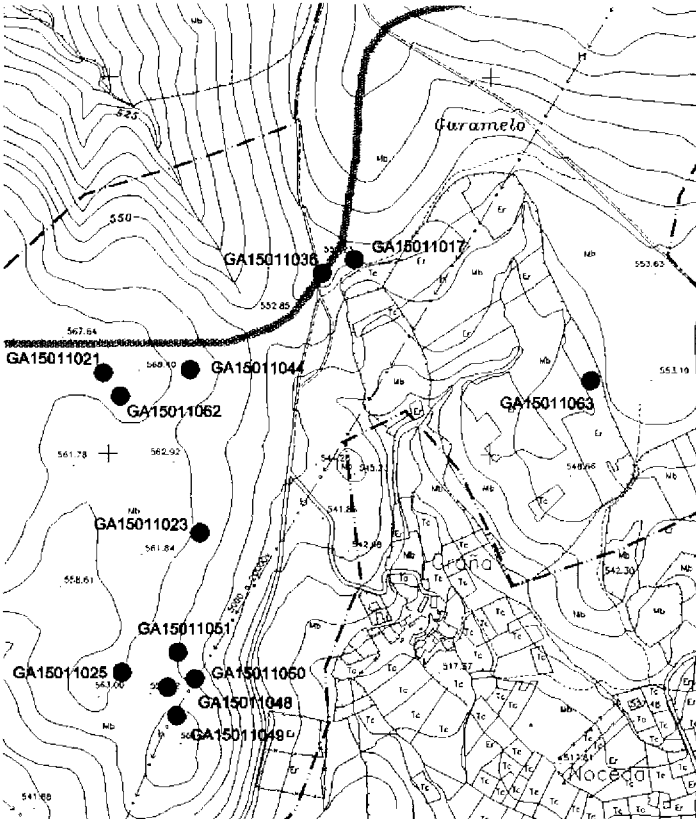
Proxecto de PXOM aprobado de xeito definitivo polo Pleno da Corporación na sesión do 20.05.2003.



Boiro, 1 de maio de 2003.




ELEMENTOS ARQUEOLÓGICOS

NOMBRE: Casota do Páramo M2	Nº DE YACIMIENTO: GA15011036
LOCALIZACIÓN: A Graña. San Andrés de Cures	PROTECCION APLICABLE: SRPP
ADSCRIPCIÓN TIPOLÓGICA: Túmulo	Nº DE HOJA: 1-5 a 1: 10.000
<p>DESCRIPCIÓN: Se conserva en bastante buen estado conservando sus dos cubiertas así como la losa occidental del corredor aunque no se encuentra en su originaria ubicación.</p> <p>Destacar que no hace demasiados años la cubierta de la cámara ha sido utilizada para construir un molino cercano.</p> <p>Su cámara poligonal es irregular con un corredor corto de acceso de un tramo y en forma de V.</p>	

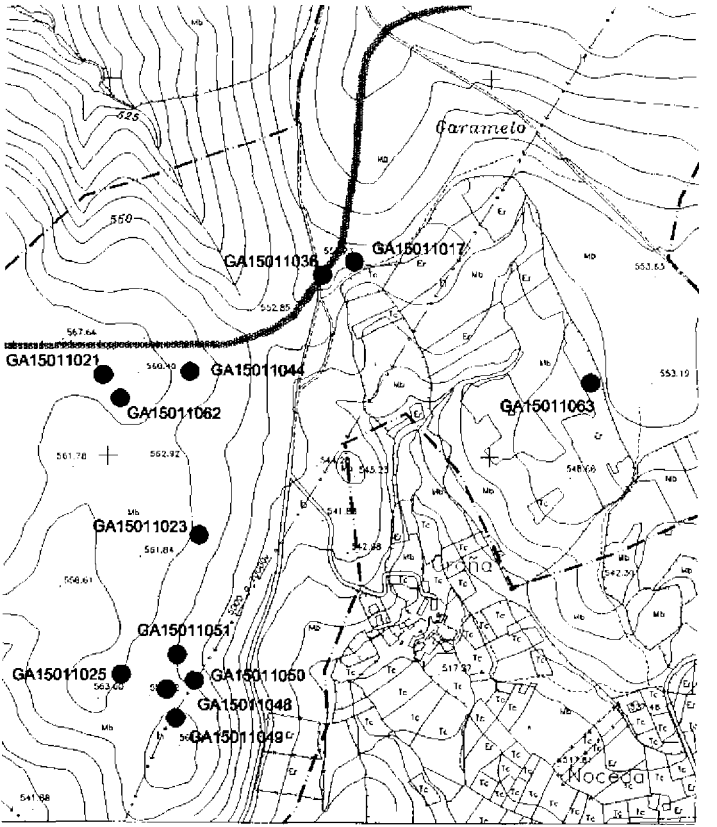
Proxecto de PXOM aprobado de xeito definitivo polo Pleno da Corporación Municipal en sesión do 20.05.2003.



Boiro, 21 de maio de 2003.




ELEMENTOS ARQUEOLÓGICOS

NOMBRE: Armadoiro M2	Nº DE YACIMIENTO: GA15011044
LOCALIZACIÓN: Cures	PROTECCIÓN APLICABLE: SRPP
ADSCRIPCIÓN TIPOLOGICA: Túmulo funerario megalítico	Nº DE HOJA: 1-5 a 1: 10.000
<p>DESCRIPCIÓN: Ubicada en la zona de mayor pendiente de la penillanura en la que se encuentra emplazada forma conjunto con la mámoa Armadoiro M1.</p> <p>Esta separación con respecto de la otra mámoa puede venir dada por el simple hecho de querer destacar claramente los volúmenes de ambas.</p> <p>Es casi inapreciable por el manto de vegetación que cubre el conjunto.</p>	

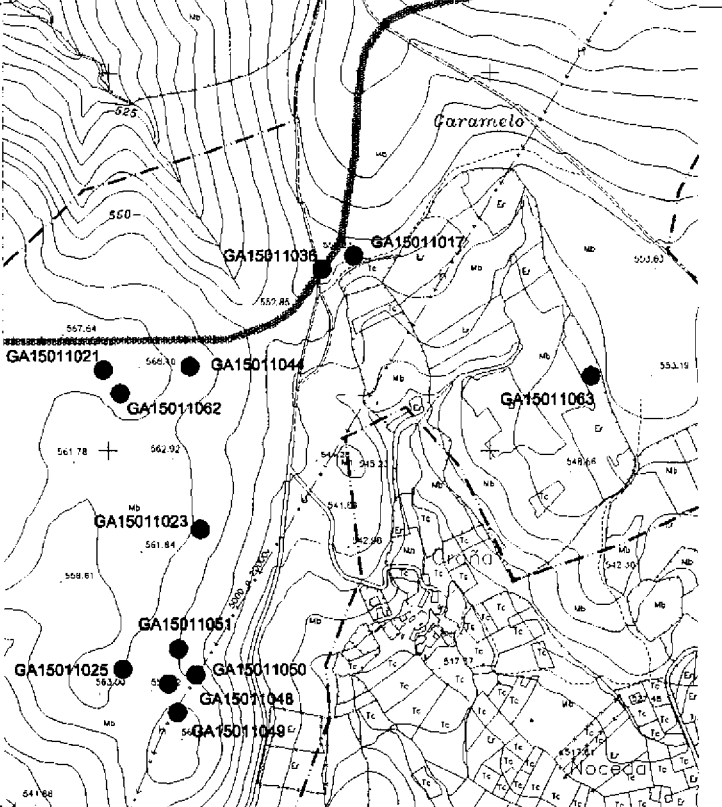
Proxecto de PXOM aprobado de xeito definitivo polo Pleno da Corporación na sesión do 20.05.2003.



Boiro, 21 de maio de 2003.





ELEMENTOS ARQUEOLÓGICOS

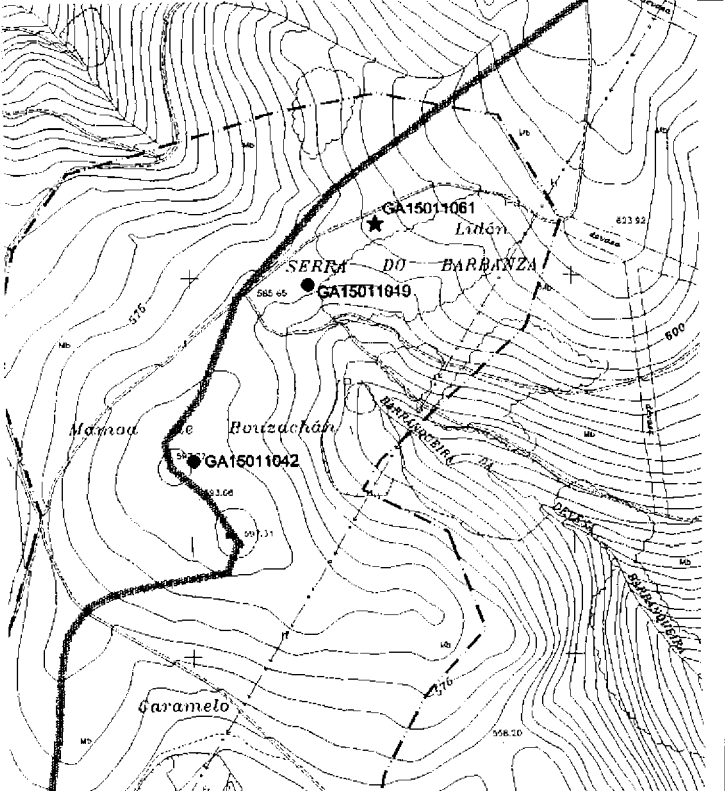
NOMBRE: A Tendeira da Graña	Nº DE YACIMIENTO: GA15011063
LOCALIZACIÓN: Cures	PROTECCIÓN APLICABLE: SRPP
ADSCRIPCIÓN TIPOLOGICA: Túmulo funerario	Nº DE HOJA: 1-5 a 1: 10.000
DESCRIPCIÓN:	

Proxecto de PXOM aprobado de xeito definitivo polo
Pleno da Corporación na sesión do 20.05.2003.

Boiro, 21 de maio de 2003.

ELEMENTOS ARQUEOLÓGICOS

NOMBRE: Outeiriño de Pan M1	Nº DE YACIMIENTO: GA15011019
LOCALIZACIÓN: Lidón. San Andrés de Cures.	PROTECCIÓN APLICABLE: SRPP
ADSCRIPCIÓN TIPOLOGICA: Túmulo funerario megalítico.	Nº DE HOJA: 1-1 a 1: 10.000
DESCRIPCIÓN: Ubicado en un cerro que sobresale por encima del paisaje dominante. Desde su lugar de emplazamiento se pueden otear las aldeas de A Graña, Balteiro o Noceda.	

Proxecto de PXOM aprobado de xeito definitivo polo Pleno da Corporación na sesión do 20.05.2003.

Boiro, 21 de maio de 2003.